



แผนพัฒนาท้องถิ่น

(พ.ศ. ๒๕๖๖ – ๒๕๗๐)

องค์การบริหารส่วนตำบลตาด้ออง

อำเภอเมืองสุรินทร์ จังหวัดสุรินทร์



ประกาศองค์การบริหารส่วนตำบลตาอ้ออง
เรื่อง การประกาศใช้แผนพัฒนาท้องถิ่น (พ.ศ. ๒๕๖๖ - ๒๕๗๐)

ตามที่กระทรวงมหาดไทยแจ้งให้องค์การบริหารส่วนตำบลตาอ้ออง จัดทำแผนพัฒนาท้องถิ่น (พ.ศ. ๒๕๖๖-๒๕๗๐) ให้มีความสอดคล้องและเชื่อมโยงกับแผนพัฒนาจังหวัด แผนพัฒนากลุ่มจังหวัดรวมทั้งแผนปฏิบัติราชการประจำปีจังหวัด แผนปฏิบัติการประจำปีกลุ่มจังหวัด ตลอดจนสามารถบูรณาการ แผนงาน โครงการ กิจกรรมและงบประมาณในพื้นที่ได้อย่างมีประสิทธิภาพ อันก่อให้เกิดประโยชน์ต่อประชาชน จึงให้จัดทำแผนพัฒนาท้องถิ่น (พ.ศ. ๒๕๖๖- ๒๕๗๐) โดยให้คณะกรรมการพัฒนาท้องถิ่นจัดประชุมประชาคมท้องถิ่น ส่วนราชการและรัฐวิสาหกิจที่เกี่ยวข้อง เพื่อแจ้งแนวทางการพัฒนาท้องถิ่น รับทราบปัญหาความต้องการ ประเด็นการพัฒนา และประเด็นที่เกี่ยวข้อง เพื่อนำมาจัดทำแผนพัฒนาท้องถิ่น ซึ่งคณะกรรมการสนับสนุนการจัดทำแผนพัฒนาท้องถิ่น ได้จัดทำร่างแผนพัฒนาท้องถิ่น (พ.ศ.๒๕๖๖-๒๕๗๐) เสนอคณะกรรมการพัฒนาท้องถิ่น เพื่อพิจารณาและให้ความเห็นชอบร่างแผนพัฒนาท้องถิ่น ซึ่งคณะกรรมการพัฒนาท้องถิ่นได้มีมติเห็นชอบจากการประชุม เมื่อวันที่ ๓ เดือน พฤษภาคม พ.ศ. ๒๕๖๔ และมีมติที่ประชุมสภาท้องถิ่นในการประชุมสภาสมัยวิสามัญ สมัยที่ ๑ ประจำปี ๒๕๖๔ วันที่ ๑๙ พฤษภาคม ๒๕๖๔ นั้น

อาศัยอำนาจตามความในหมวดที่ ๕ ข้อ ๒๔ แห่งระเบียบกระทรวงมหาดไทยว่าด้วยการ จัดทำแผนขององค์กรปกครองส่วนท้องถิ่น พ.ศ.๒๕๔๘ แก้ไขเพิ่มเติม(ฉบับที่ ๒)พ.ศ.๒๕๕๙ และ(ฉบับที่ ๓) พ.ศ. ๒๕๖๑ จึงขอประกาศใช้แผนพัฒนาท้องถิ่น (พ.ศ. ๒๕๖๖- ๒๕๗๐) เพื่อใช้เป็นแนวทางในการพัฒนา องค์การบริหารส่วนตำบลตาอ้ออง โดยมีผลบังคับใช้ตั้งแต่วันที่ ๑ ตุลาคม ๒๕๖๔ เป็นต้นไป ทั้งนี้สามารถสืบค้นข้อมูลและดาวน์โหลดได้ที่ www.taong.go.th

จึงประกาศให้ทราบโดยทั่วกัน

ประกาศ ณ วันที่ ๑๙ เดือน พฤษภาคม พ.ศ. ๒๕๖๔

(นายสหัส ยิ่งยงยุทธ)

นายกองค์การบริหารส่วนตำบลตาอ้ออง

คำนำ

ด้วยระเบียบกระทรวงมหาดไทยว่าด้วยการจัดทำแผนพัฒนาขององค์กรปกครองส่วนท้องถิ่น พ.ศ. ๒๕๔๘ แก้ไขเพิ่มเติมถึง (ฉบับที่ ๓) พ.ศ. ๒๕๖๑ ได้แก้ไขคำว่า "แผนพัฒนาท้องถิ่นสี่ปี" เป็น "แผนพัฒนาท้องถิ่น" และ "แผนพัฒนา" เป็น "แผนพัฒนาท้องถิ่น" ประกอบกับ หนังสือด่วนที่สุด ที่ มท๐๘๑๐.๓/ว๗๔๖๗ ลงวันที่ ๑๔ ธันวาคม ๒๕๖๓ เรื่อง แนวทางการจัดทำแผนพัฒนาขององค์กรปกครองส่วนท้องถิ่น (พ.ศ. ๒๕๖๖-๒๕๗๐) แจ้งให้องค์กรปกครองส่วนท้องถิ่น ทบทวนแผนพัฒนาท้องถิ่น (พ.ศ. ๒๕๖๖ - ๒๕๗๐) ให้แล้วเสร็จภายในเดือน ตุลาคม ๒๕๖๔ โดยให้สอดคล้องกับยุทธศาสตร์การพัฒนาขององค์กรปกครองส่วนท้องถิ่นในเขตจังหวัดยุทธศาสตร์ จังหวัดยุทธศาสตร์กลุ่มจังหวัด แผนพัฒนาจังหวัด แผนพัฒนา กลุ่มจังหวัด แผนพัฒนาภาค แผนพัฒนาเศรษฐกิจและสังคมแห่งชาติฉบับที่ ๑๒ และยุทธศาสตร์ชาติ ๒๐ ปี (พ.ศ. ๒๕๖๑ - ๒๕๘๐) เพื่อใช้เป็นกรอบในการจัดทำงบประมาณรายจ่ายประจำปี งบประมาณรายจ่ายเพิ่มเติม และงบประมาณ จากเงินสะสมในส่วนที่เกี่ยวข้อง

“แผนพัฒนาท้องถิ่น” หมายความว่า แผนพัฒนาขององค์กรปกครองส่วนท้องถิ่น ที่กำหนด วิสัยทัศน์ ประเด็นยุทธศาสตร์ เป้าประสงค์ ตัวชี้วัด ค่าเป้าหมาย และกลยุทธ์ โดยสอดคล้องกับแผนพัฒนาจังหวัด ยุทธศาสตร์การพัฒนาขององค์กรปกครองส่วนท้องถิ่นในเขตจังหวัด แผนพัฒนาอำเภอ แผนพัฒนาตำบล แผนพัฒนาหมู่บ้านหรือแผนชุมชนอันมีลักษณะเป็นการกำหนดรายละเอียดแผนงาน โครงการพัฒนา ที่จัดทำขึ้น สำหรับปีงบประมาณแต่ละปี ซึ่งมีความต่อเนื่องและเป็นแผนก้าวหน้าและให้หมายความรวมถึงการเพิ่มเติมหรือเปลี่ยนแปลงแผนพัฒนาท้องถิ่น

องค์การบริหารส่วนตำบลตาอ้ออง หวังเป็นอย่างยิ่งว่าแผนพัฒนาท้องถิ่น (พ.ศ. ๒๕๖๖-๒๕๗๐) ฉบับนี้ จะได้ใช้เป็นแนวทางการจัดทำงบประมาณประจำปีและตอบสนองความต้องการของประชาชนในเขต องค์การบริหารส่วนตำบลตาอ้อองอย่างมีประสิทธิภาพต่อไป

องค์การบริหารส่วนตำบลตาอ้ออง

สารบัญ

		หน้า
ส่วนที่ ๑	สภาพทั่วไปและข้อมูลพื้นฐาน	
	๑.ด้านกายภาพ	๑
	๒.ด้านการเมือง/การปกครอง	๒
	๓.ประชากร	๓
	๔.สภาพทางสังคม	๔
	๕.ระบบบริการพื้นฐาน	๙
	๖.ระบบเศรษฐกิจ	๑๐
	๗.ศาสนา ประเพณี วัฒนธรรม	๑๓
	๘.ทรัพยากรธรรมชาติ	๑๓ - ๑๔
ส่วนที่ ๒	ยุทธศาสตร์องค์การปกครองส่วนท้องถิ่น	
	๑.ความสัมพันธ์ระหว่างแผนพัฒนาระดับมหภาค	๑๕ - ๓๙
	๒.ยุทธศาสตร์ขององค์การปกครองส่วนท้องถิ่น	๔๐ - ๔๔
	๓.การวิเคราะห์เพื่อการพัฒนา	๔๕ - ๕๙
ส่วนที่ ๓	การนำแผนพัฒนาท้องถิ่นไปสู่การปฏิบัติ	
	๑. ยุทธศาสตร์การพัฒนาและแผนงาน	๖๐-๖๒
	๒. บัญชีสรุปโครงการพัฒนา (แบบ ผ.๐๑)	๖๓-๖๗
	๓. ยุทธศาสตร์ที่ ๑ ด้านโครงสร้างพื้นฐาน (แบบ ผ.๐๒)	๖๘-๒๒๑
	๔. ยุทธศาสตร์ที่ ๒ ด้านพัฒนาคุณภาพชีวิต	๒๒๒-๒๖๐
	๕. ยุทธศาสตร์ที่ ๓ ด้านเศรษฐกิจและเกษตรกรรม	๒๖๑-๒๖๘
	๖. ยุทธศาสตร์ที่ ๔ ด้านทรัพยากรธรรมชาติและสิ่งแวดล้อม	๒๖๙-๒๗๒
	๗. ยุทธศาสตร์ที่ ๕ ด้านบริหารจัดการบ้านเมืองที่ดีและความสงบเรียบร้อย	๒๗๓-๒๙๔
	๘. ยุทธศาสตร์ที่ ๖ ด้านพลังงานทดแทน	๒๙๕-๒๙๖
	๙. รายละเอียดโครงการที่นำมาจากแผนพัฒนาหมู่บ้านและแผนชุมชน (แบบผ.๒/๑) ๒๙๗	
	๑๐.รายละเอียดโครงการสำหรับโครงการที่เกินศักยภาพ อปท. (แบบ ผ.๐๒/๒) ๒๙๘-๓๑๐	
	๑๑.บัญชีครุภัณฑ์แผนพัฒนาท้องถิ่น (แบบ ผ.๐๓)	๓๑๑-๓๒๙
ส่วนที่ ๔	แนวทางการติดตามประเมินผล	
	๑. การติดตามและประเมินผลยุทธศาสตร์	๓๓๐-๓๓๓
	๒. การติดตามและประเมินผลโครงการ	
	๓. สรุปผลการพัฒนาท้องถิ่น	
	๔. ข้อเสนอแนะในการจัดทำแผนพัฒนาท้องถิ่นในอนาคต	

ส่วนที่ ๑

สภาพทั่วไปและข้อมูลพื้นฐาน

ส่วนที่ ๑

สภาพทั่วไปและข้อมูลพื้นฐาน

๑. ด้านกายภาพ

๑.๑ ที่ตั้งของหมู่บ้านหรือชุมชนหรือตำบล

เหตุที่ได้ชื่อ “ตาอ็อง” เพราะเมื่อสมัยก่อนตำบลตาอ็องได้แยกมาจากตำบลเทนมีย์บางส่วนของตำบลลำดวนบางส่วน และเมื่อมีการจัดระเบียบการปกครองท้องถิ่น จึงได้รวบรวมเอาหมู่บ้านต่าง ๆ ขึ้นเป็นตำบล โดยเรียงลำดับหมู่บ้านต่างๆเป็นลำดับโดยใช้ชื่อตำบลจาก หมู่ที่ ๑ บ้านตาอ็อง เป็นชื่อตำบลมาจนถึงปัจจุบัน

คำว่า “ตาอ็อง” มาจากเมื่อครั้งก่อตั้งหมู่บ้านตาอ็องนี้ ชาวบ้านได้มาตั้งหลักแหล่งที่หมู่บ้านแห่งหนึ่ง ซึ่งยังไม่มีชื่อเรียกแต่ผู้ที่ได้มาตั้งหลักแหล่งครอบครัวแรก มีหัวหน้าครอบครัวชื่อ “อ็อง” ชาวบ้านจึงเรียกชื่อหมู่บ้านนั้นว่า “บ้านตาอ็อง” จึงเป็นชื่อหมู่บ้านตั้งแต่นั้นมา

ตำบลตาอ็อง เป็นตำบลหนึ่งใน ๒๐ ตำบลของอำเภอเมืองสุรินทร์ และได้รับยกฐานะจากสภาตำบลตาอ็องเป็นองค์การบริหารส่วนตำบลตาอ็อง เมื่อปี พ.ศ. ๒๕๓๙

(๑) **ทำเลที่ตั้งตำบล** ตำบลตาอ็องเป็น ๑ ใน ๒๐ ตำบลในเขตอำเภอเมืองสุรินทร์ จังหวัดสุรินทร์ มีอาณาเขตพื้นที่อยู่ติดกันท้องถิ่นใกล้เคียง ๔ ส่วน คือ อบต.เทนมีย์, อบต.สำโรง, อบต.ทมอ อบต.ลำดวน , อบต.โคกยาง ดังนี้

ทิศเหนือ	จรด	อบต.สำโรง
ทิศตะวันออก	จรด	อบต.ลำดวน อำเภอลำดวน
ทิศตะวันตก	จรด	อบต.เทนมีย์
ทิศใต้	จรด	อบต.โคกยาง และ อบต.ทมอ อำเภอปราสาท

โดยตำบลตาอ็องอยู่ห่างจากที่ว่าการอำเภอเมืองสุรินทร์ จังหวัดสุรินทร์ ไปทางทิศตะวันออกเฉียงใต้เป็นระยะทางประมาณ ๑๗ กิโลเมตร และมีอาณาเขตดังนี้

ทิศเหนือ ติดต่อกับตำบลสำโรง อำเภอเมืองสุรินทร์ จังหวัดสุรินทร์ โดยมีแนวเขตเริ่มต้นจากโรงสีวีรวัฒน์ บริเวณ กม. ที่ ๑๑ ถนนสายสุรินทร์ – สังขะ ไปทางทิศตะวันออก สิ้นสุดบริเวณสะพานคอนกรีตติดเขตตำบลลำดวน กม.ที่ ๑๙ ถนนสายสุรินทร์ – สังขะ

ทิศตะวันออก ติดต่อกับตำบลลำดวน อำเภอลำดวน จังหวัดสุรินทร์ โดยมีแนวเขตเริ่มต้นจากสะพานคอนกรีตของถนนสายสุรินทร์ – สังขะ ไปทางทิศใต้ตามลำห้วยตราด สิ้นสุดที่จุดบ้านโคกกระหวด อำเภอลำดวน

ทิศใต้ ติดต่อกับตำบลโคกยาง และตำบลทมอ อำเภอปราสาท จังหวัดสุรินทร์ โดยมีแนวเขตเริ่มต้นจากบ้านขยง ม.๑๐ ไปทางทิศตะวันตกตามแนวทุ่งนาไปยังป่าช้าบ้านโคกทม ตำบลโคกยาง สิ้นสุดที่บ้านผักไหม บริเวณป่าดงเดี่ยว และตำบลทมอ

ทิศตะวันตก ติดต่อกับตำบลเทนมีย์ อำเภอเมืองสุรินทร์ จังหวัดสุรินทร์ โดยมีแนวเขตเริ่มต้นจากบริเวณกึ่งกลางของอ่างเก็บน้ำอำปิล ไปทางทิศเหนือตามแนวป่าสงวนและที่ดินราษฎรสิ้นสุดที่โรงสีบูรพาข้าวสีทอง ตำบลเทนมีย์

เนื้อที่ ตำบลตาอ้ออง มีพื้นที่ตำบลตามประกาศกระทรวงมหาดไทยประมาณ ๔๙,๓๗๕ ไร่ หรือ ๗๙ ตารางกิโลเมตร เป็นเขตปกครององค์การบริหารส่วนตำบลตาอ้ออง ทั้งหมด เป็นตำบลที่มีพื้นที่ส่วนใหญ่เป็นที่นา เป็นที่ราบโล่งกว้าง

๑.๒ ลักษณะภูมิประเทศ

ลักษณะภูมิประเทศ เป็นที่ราบ โล่ง มีป่าสงวนบางหมู่บ้าน ดินเป็นลักษณะดินทราย ร่วนซุย ชุมชนตั้งอยู่บริเวณที่ราบเป็นส่วนใหญ่ มี ๓ ดูกาล (ฤดูร้อน ฤดูฝน ฤดูหนาว)

๑.๓ ลักษณะภูมิอากาศ

ลักษณะอากาศมีลักษณะร้อนชื้น อากาศเปลี่ยนแปลงไปตามฤดู ซึ่งมี ๓ ฤดู ดังนี้

ฤดูร้อน เริ่มตั้งแต่กลางเดือนกุมภาพันธ์ไปจนถึงกลางเดือนพฤษภาคม อากาศร้อนและแห้งแล้ง

ฤดูฝน เริ่มตั้งแต่กลางเดือนพฤษภาคม ฝนตกมากในช่วงเดือน กรกฎาคม – สิงหาคม แต่อาจเกิด “ช่วงฝนทิ้ง” ซึ่งอาจนานประมาณ ๑ – ๒ สัปดาห์หรือบางปีอาจเกิดขึ้นรุนแรงและมีฝนน้อยนานนับเดือน

ฤดูหนาว เริ่มตั้งแต่ปลายเดือนตุลาคมถึงกลางเดือนกุมภาพันธ์ ช่วงเปลี่ยนฤดูจากฤดูฝนเป็นฤดูหนาว อากาศแปรปรวนไม่แน่นอน อาจเริ่มมีอากาศเย็นหรืออาจยังมีฝนฟ้าคะนอง

๑.๔ ลักษณะของดิน

ลักษณะของดินเป็นดินเป็นลักษณะดินทราย ร่วนซุย

๒. ด้านการเมือง/การปกครอง

๒.๑ เขตการปกครอง ทั้งหมด ๑๖ หมู่บ้าน คือ

หมู่ที่ ๑ บ้านตาอ้ออง	หมู่ที่ ๒ บ้านจ้งเอิญโค
หมู่ที่ ๓ บ้านยาง	หมู่ที่ ๔ บ้านจันรม
หมู่ที่ ๕ บ้านแจรณ	หมู่ที่ ๖ บ้านปราสาท
หมู่ที่ ๗ บ้านอังกัญ	หมู่ที่ ๘ บ้านเสกแอ
หมู่ที่ ๙ บ้านกาเกาะ	หมู่ที่ ๑๐ บ้านขยอง
หมู่ที่ ๑๑ บ้านโนนจิก	หมู่ที่ ๑๒ บ้านไต้ซ้อง
หมู่ที่ ๑๓ บ้านแสงทรัพย์	หมู่ที่ ๑๔ บ้านปริง
หมู่ที่ ๑๕ บ้านแสงตะวัน	หมู่ที่ ๑๖ บ้านผักไหม

๒.๒ การเลือกตั้ง

องค์การบริหารส่วนตำบลตาอ้ออง แบ่งการเลือกตั้งออกเป็น ๑๖ เขตเลือกตั้ง จำนวนผู้มีสิทธิเลือกตั้ง ครั้งล่าสุด (พ.ศ. ๒๕๕๕)

- จำนวนผู้มีสิทธิเลือกตั้งนายกองค์การบริหารส่วนตำบล ๘,๐๑๓ คน
- จำนวนผู้มีสิทธิเลือกตั้งสมาชิกสภาองค์การบริหารส่วนตำบล ๘,๐๑๓ คน

จำนวนผู้มีสิทธิเลือกตั้ง (ณ เดือน สิงหาคม พ.ศ. ๒๕๕๙)

- จำนวนผู้มีสิทธิเลือกตั้งนายกองค์การบริหารส่วนตำบล ๘,๓๖๑ คน
- จำนวนผู้มีสิทธิเลือกตั้งสมาชิกสภาองค์การบริหารส่วนตำบล ๘,๓๖๑ คน

ปัจจุบันนายกองค์การบริหารส่วนตำบลและสมาชิกสภาองค์การบริหารส่วนตำบลมาจากคำสั่ง คสช.

๓. ประชากร

๓.๑ ข้อมูลเกี่ยวกับจำนวนประชากร จำนวน ๑๖ หมู่บ้าน

หมู่ที่	ชื่อหมู่บ้าน	จำนวนครัวเรือน	ชาย	หญิง	รวม
๑	บ้านตาอ้อง	๓๐๔	๔๘๒	๕๓๙	๑,๐๒๑
๒	บ้านจ้งเอิญโค	๑๔๘	๒๗๑	๒๕๔	๕๒๕
๓	บ้านยาง	๒๗๓	๔๙๔	๕๐๕	๙๙๙
๔	บ้านจันรม	๒๓๓	๓๕๙	๓๕๐	๗๐๙
๕	บ้านแจรน	๒๐๓	๓๖๕	๓๓๘	๗๐๓
๖	บ้านปราสาท	๑๙๖	๓๓๒	๓๒๙	๖๖๑
๗	บ้านอังกัญ	๑๘๗	๒๙๙	๒๗๖	๕๗๕
๘	บ้านเสกแอ	๑๘๗	๓๙๕	๓๓๕	๗๓๐
๙	บ้านกาเกาะ	๒๕๒	๔๔๑	๔๕๗	๘๙๘
๑๐	บ้านขยง	๑๔๗	๒๕๓	๒๖๔	๕๑๗
๑๑	บ้านโนนจิก	๑๑๖	๒๐๙	๒๐๗	๔๑๖
๑๒	บ้านไต้ฆ้อง	๑๔๓	๒๒๗	๒๕๘	๔๘๕
๑๓	บ้านแสงทรัพย์	๑๙๘	๓๓๒	๓๘๒	๗๑๔
๑๔	บ้านปริง	๑๐๓	๒๑๑	๒๒๓	๔๓๔
๑๕	บ้านแสงตะวัน	๑๙๘	๓๑๓	๓๔๘	๖๖๑
๑๖	บ้านผักไหม	๑๘๖	๓๓๓	๓๓๐	๖๖๓
รวม		๓,๐๗๔	๕,๓๑๖	๕,๓๙๕	๑๐,๗๑๑

๓.๒ ช่วงอายุและจำนวนประชากร

ตำบลตาอ้อง อำเภอเมืองสุรินทร์ จังหวัดสุรินทร์

รายการ	หญิง	ชาย	หมายเหตุ
จำนวนประชากรเยาวชน	๑,๐๓๔	๑,๐๖๐	อายุต่ำกว่า ๑๘ ปี
จำนวนประชากร	๓,๓๕๓	๓,๓๖๒	อายุ ๑๘-๖๐ ปี
จำนวนประชากรผู้สูงอายุ	๑,๐๐๘	๘๙๔	อายุมากกว่า ๖๐ ปี
รวม	๕,๓๙๕	๕,๓๑๖	

* ข้อมูลสถิติประชากร งานทะเบียนอำเภอเมืองสุรินทร์ จังหวัดสุรินทร์ (ณ กันยายน ๒๕๖๓)

๔. สภาพทางสังคม

๔.๑ การศึกษา

ข้อมูลศูนย์พัฒนาเด็กเล็ก (ณ ๑๖ พฤษภาคม ๒๕๖๓)

ที่	ชื่อศูนย์พัฒนาเด็กเล็ก	ชาย	หญิง	รวม
๑	ศูนย์พัฒนาเด็กเล็กบ้านยาง หมู่ที่ ๓	๒๗	๓๐	๕๗
๒	ศูนย์อบรมเด็กก่อนเกณฑ์วัดพิภพทักษิณ หมู่ที่ ๗	๑๙	๑๕	๓๕
๓	ศูนย์พัฒนาเด็กเล็กบ้านแสงทรัพย์-แสงตะวัน หมู่ที่ ๑๓	๑๔	๒๐	๓๔
	รวมทั้งสิ้น	๖๐	๖๕	๑๒๖

ข้อมูลโรงเรียนในตำบลตาอ้อ (ณ ๑๖ พฤษภาคม ๒๕๖๓)

ที่	โรงเรียน	ชาย	หญิง	รวม
๑	โรงเรียนบ้านตาอ้อ	๕๑	๕๐	๑๐๑
๒	โรงเรียนบ้านจันรม	๑๐๑	๗๙	๑๘๐
๓	โรงเรียนบ้านแจรน (ปอเกีย - พลินอุทิศ๑)	๖๔	๕๑	๑๑๕
๔	โรงเรียนบ้านบ้านปราสาทตราด มิตรภาพที่ ๕๘	๒๗	๓๒	๕๙
๕	โรงเรียนบ้านไต้ซ้องโนนจิก	๒๘	๓๖	๖๔
๖	โรงเรียนเสกวิทยาคม	๕๔	๕๙	๑๑๓
๗	โรงเรียนบ้านขยอง	๑๗	๒๓	๔๐
๘	โรงเรียนบ้านกาเกาะ	๓๗	๒๖	๖๓
๙	โรงเรียนบ้านอังกัญเสกแอ (ประดิษฐ์ราษฎร์สามัคคี)	๘๖	๗๗	๑๖๓
๑๐	โรงเรียนแสงทรัพย์ประชาวิทยาการ	๒๖	๒๕	๕๑
	รวมทั้งสิ้น	๔๙๑	๔๕๘	๙๔๙

๔.๒ สาธารณสุข

โรงพยาบาลส่งเสริมสุขภาพประจำตำบล ๒ แห่ง

๑. โรงพยาบาลส่งเสริมสุขภาพตำบลตาอ็อง

ข้อมูลสถิติชีพ รพ.สต. ตาอ็อง พ.ศ. ๒๕๖๓

ตาราง สถิติชีพ พ.ศ. ๒๕๖๓

ข้อมูลสถิติชีพ	ปี
	๒๕๖๓
การเกิด(คน)	๒๘
อัตราการเกิดไว้ชีพต่อร้อย	๐
อัตราการตายปริกำเนิดต่อร้อย	๐
อัตราทารกตายต่อร้อย	๐
อัตรามารดาตายต่อร้อย	๐
การตาย(คน)	๕๓
อัตราการเพิ่มของประชากร	๐

สาเหตุการตาย ของปี พ.ศ. ๒๕๖๓

สาเหตุการตาย	จำนวน
โรคชรา	๓๓
โรคหลอดเลือดหัวใจ	๘
เลือดออกในสมอง (โรคหลอดเลือดสมอง)	๑๗
ตับแข็ง	๐
มะเร็งโพรงจมูก	๐
มะเร็งเยื่อหุ้มปอด	๐
ติดเชื้อระบบทางเดินอาหาร	๐
ติดเชื้อไวรัสอื่นๆ	

สาเหตุการป่วย ๑๐ อันดับแรกของปี พ.ศ. ๒๕๖๓

สาเหตุการป่วย	จำนวนครั้งที่มารับบริการ
ไข้หวัด	๑,๕๒๓
เบาหวาน	๗๒
ความดันโลหิตสูง	๘๑
ภูมิแพ้จากการสัมผัส	๑๗๓
ท้องอืดท้องเฟ้อ	๑๔๔
โรคของเหงือกและฟัน	๕๘๖
อุบัติเหตุพก้ำ พลัดตก หกล้ม	๑๔๓
วิงเวียนศีรษะ	๑๓๑
ตาแดง	-
โรคติดเชื้อ จาก น้ำ และอาหาร	-

**๒. โรงพยาบาลส่งเสริมสุขภาพตำบลบ้านกาเกาะ
ข้อมูลสถิติชีพ รพ.สต.บ้านกาเกาะ พ.ศ.๒๕๖๓**

ตาราง สถิติชีพ พ.ศ.๒๕๖๓

ข้อมูลสถิติชีพ	ปี
	๒๕๖๓
การเกิด(คน)	๒๖
อัตราการเกิดไร้ชีพต่อร้อย	๐
อัตราการตายปริกำเนิดต่อร้อย	๐
อัตราการตายต่อร้อย	๐
อัตราการตายต่อร้อย	๐
การตาย(คน)	๔๒
อัตราการเพิ่มของประชากร	๐

ที่มา : ฐานข้อมูล Hosxp_PCU ณ วันที่ ๓๐ กันยายน ๒๕๖๓

สาเหตุการตาย ของปี พ.ศ. ๒๕๖๓

ตารางที่ ๗ แสดงจำนวน สาเหตุการตาย ของปี พ.ศ. ๒๕๖๓

สาเหตุการตาย	จำนวน
โรคชรา	๙๖๐
โรคหลอดเลือดหัวใจ	๕
เลือดออกในสมอง	๔
ตับแข็ง	๒
มะเร็งโพรงจมูก	๒
มะเร็งเยื่อหุ้มปอด	๑
ติดเชื้อระบบทางเดินอาหาร	๑
ติดเชื้อไวรัสอื่นๆ	๑

ที่มา : ฐานข้อมูล Hosxp_PCU ตาราง DEATH ๔๓ แฟ้ม

สาเหตุการป่วย ๑๐ อันดับแรกของปี พ.ศ.๒๕๖๓

ตารางที่ ๘ แสดงจำนวนและร้อยละของสาเหตุการป่วย ผู้มารับบริการที่ สถานบริการ โรค ๑๐ อันดับโรค

สาเหตุการป่วย	จำนวนครั้งที่มารับบริการ
ไข้หวัด	๘๙๘
เบาหวาน	๘๓๔
ความดันโลหิตสูง	๔๖๗
ภูมิแพ้จากการสัมผัส	๔๖๕
ท้องอืดท้องเฟ้อ	๒๖๙
โรคของเหงือกและฟัน	๓๐๒
อุบัติเหตุพก้ำ พลัดตก หกล้ม	๒๗๐
วิงเวียนศีรษะ	๑๕๘
ตาแดง	๑๓๕
โรคติดเชื้อ จาก น้ำ และอาหาร	๑๘

ที่มา : ฐานข้อมูล Hosxp_PCU ตาราง DIAGNOSIS_OPD ๔๓ แฟ้ม

๔.๓ อาชญากรรม (ข้อมูลจาก สภ. เทนมีย์)

ตารางสรุปข้อมูลด้านอาชญากรรม (ประจำปี พ.ศ. ๒๕๖๓)

เดือน	อาชญากรรม (คดี)
มกราคม	๓
กุมภาพันธ์	-
มีนาคม	-
เมษายน	๑
พฤษภาคม	-
มิถุนายน	๓
กรกฎาคม	๒
สิงหาคม	๑
กันยายน	-
ตุลาคม	-
พฤศจิกายน	-
ธันวาคม	-
รวม	๑๐

๔.๔ ยาเสพติด

ตารางสรุปข้อมูลด้านยาเสพติด (ประจำปี พ.ศ. ๒๕๖๓)

เดือน	อาชญากรรม (คดี)
มกราคม	๑
กุมภาพันธ์	๓
มีนาคม	๔
เมษายน	๖
พฤษภาคม	๓
มิถุนายน	-
กรกฎาคม	๔
สิงหาคม	-
กันยายน	๑
ตุลาคม	-
พฤศจิกายน	๒
ธันวาคม	-
รวม	๒๔

๔.๕ การสังคมสังเคราะห์

องค์การบริหารส่วนตำบลตาอ็องได้ดำเนินการด้านสังคมสังเคราะห์ ดังนี้

๑. ผู้มีสิทธิได้รับเบี้ยยังชีพผู้สูงอายุ	จำนวน	๑,๘๑๕	ราย
๒. ผู้มีสิทธิได้รับเบี้ยความพิการ	จำนวน	๔๖๗	ราย
๓. ผู้มีสิทธิได้รับเบี้ยยังชีพผู้ป่วยเอดส์	จำนวน	๑๗	ราย

๕. ระบบบริการพื้นฐาน

ในเขต อบต. มีระบบบริการพื้นฐาน ดังนี้

๕.๑ การคมนาคมขนส่ง

การคมนาคมของตำบลตาอ็อง มีถนนสายหลัก คือ

๑. ทางหลวงจังหวัดหมายเลข ๒๐๗๗ ซึ่งแยกจากทางหลวงแผ่นดินหมายเลข ๒๒๖ ไปอำเภอลำดวน ซึ่งผ่านตำบลตาอ็องประมาณ ๗ กิโลเมตร
๒. ถนนของกรมทางหลวงชนบท หมายเลข สร.๑๑๐๖๒ จากอำเภอปราสาท ผ่านตำบลตาอ็อง ตำบลเทนมีย์ ตำบลสลักได และตำบลบุฤๅษี
๓. ถนนของทางหลวงชนบท สายเสม็ด- สระโบราณ หมายเลข สร.๔๐๐๖ จากถนนสายสุรินทร์-สังขะ ผ่าน ม.๑๑ - ม.๑๕

๕.๒ การไฟฟ้า

เขตตำบลตาอ็อง เป็นชุมชนชนบท ประชากรมีไฟฟ้าใช้ทุกครัวเรือน แต่ต้องการขยายเขตไฟฟ้าสำหรับครัวเรือนบางส่วนที่มีการปลูกสร้างเพิ่มและเพื่อการเกษตร

๕.๓ การประปา

๑. บ้านตาอ็อง ม.๑ ใช้ระบบประปาผิวดินขนาดใหญ่
๒. บ้านยาง ม.๓ ใช้ประปาชนบท ของรพช.(เดิม)
๓. บ้านอังกัญ ม.๗ ใช้ระบบประปาของกรมอนามัย
๔. บ้านจันรม ม.๔ ใช้ประปาชนบท ของรพช.(เดิม)
๕. บ้านไต้หม้อ ม.๑๒ ใช้ประปาชนบท ของรพช.(เดิม)
๖. บ้านแจรน ม.๕ ใช้ประปาชนบท ของรพช.(เดิม)
๗. โรงเรียนบ้านอังกัญ ม.๗ ใช้ประปา ของกรมทรัพยากรน้ำบาดาล
๘. บ้านจิงเอิญโค ม.๒ ใช้ประปาบาดาล (กรมทรัพยากรฯ)
๙. บ้านจันรม ม. ๔ ใช้ประปาบาดาล
๑๐. บ้านแจรน ม. ๕ ใช้ประปาบาดาล (กรมทรัพยากรฯ)
๑๑. บ้านแจรน ม. ๕ ใช้ประปาบาดาล (ในโรงเรียน)
๑๒. บ้านเสกแอ ม. ๘ ใช้ระบบประปาผิวดินขนาดใหญ่
๑๓. บ้านกาเกาะ ม. ๙ ใช้ระบบประปาผิวดินขนาดใหญ่
๑๔. บ้านกาเกาะ ม.๙ ใช้ประปาบาดาล (กรมทรัพยากรฯ)
๑๕. บ้านขยอง ม.๑๐ ใช้ประปาบาดาล (กรมทรัพยากรฯ)
๑๖. บ้านโนนจิก ม.๑๑ ใช้ระบบประปาผิวดินขนาดใหญ่
๑๗. บ้านโนนจิก ม.๑๑ ใช้ประปาบาดาล (กรมทรัพยากรฯ)
๑๘. บ้านแสงทรัพย์ ม.๑๓ ใช้ประปาบาดาล (กรมทรัพยากรฯ)

๑๙. บ้านแสงทรัพย์ ม.๑๓ และบ้านแสงตะวัน ม. ๑๕ ใช้ระบบประปาผิวดินขนาดใหญ่
๒๐. บ้านผักไหม ม.๑๖ ใช้ประปาบาดาล (กรมทรัพย์ฯ)
นอกจากนี้ใช้น้ำโดยการเจาะบ่อบาดาลส่วนตัวประจำทุกครัวเรือน

๕.๔ โทรศัพท์

ในปัจจุบันตำบลตาอ้อองมีการใช้โทรศัพท์เคลื่อนที่และมีสัญญาณครอบคลุมทั้งตำบลรวมทั้งองค์การบริหารส่วนตำบลตาอ้ออง

๕.๕ ไปรษณีย์หรือการสื่อสารหรือการขนส่ง และวัสดุ ครุภัณฑ์

มีไปรษณีย์ประจำตำบล จำนวน ๑ แห่ง บุรุษไปรษณีย์ให้บริการจำนวน ๒ คน

๖. ระบบเศรษฐกิจ

๖.๑ การเกษตร

พื้นที่ทำการเกษตร จำนวน ๓๔,๐๗๐ ไร่ แยกเป็น

- ที่นา จำนวน ๓๒,๕๔๘ ไร่ , - ที่ไร่ จำนวน ๙๒๙ ไร่
- ที่สวน จำนวน ๕๙๓ ไร่

มีศูนย์เรียนรู้ทางการเกษตร (ทำนา) ตั้งอยู่ที่ ศูนย์ข้าวชุมชนบ้านตาอ้ออง หมู่ที่ ๑

๖.๒ การประมง

ตำบลตาอ้อองมีมีอ่างเก็บน้ำ (อ่างอำปิล) ทำให้มีทำการประมงแบบพื้นบ้าน

๖.๓ การปศุสัตว์

เป็นการประกอบการในลักษณะเลี้ยงในครัวเรือนเป็นอาชีพหลักและอาชีพเสริม เช่น การเลี้ยงโค กระบือ ไก่ เป็ด สุกร

๖.๔ การบริการ

องค์กรเอกชนเพื่อการพัฒนาท้องถิ่นมูลนิธิพัฒนาอีสาน (ที่พัก อบรมสัมมนา)

๖.๕ การท่องเที่ยว

ในเขตองค์การบริหารส่วนตำบลไม่มีแหล่งท่องเที่ยว

๖.๖ อุตสาหกรรม

- โรงสีขนาดใหญ่ ๑ แห่ง
- โรงสีขนาดครัวเรือน ๓๕ แห่ง
- โรงงานสับไม้ ๑ แห่ง
- โรงไฟฟ้าพลังงานแสงอาทิตย์ (แผงโซลาร์เซลล์) ๑ แห่ง
- โรงงานผลิตอิฐ ๑ แห่ง

๖.๗ การพาณิชย์และกลุ่มอาชีพ

- สถานีบริการน้ำมันเชื้อเพลิง ประเภท ๒ (ปั๊มหัวจ่าย)	๕	แห่ง
- สถานีบริการน้ำมันเชื้อเพลิง ประเภท ๒ (ปั๊มหลอดแก้ว)	๗	แห่ง
- สถานีบริการน้ำมันเชื้อเพลิง ประเภท ๒ (ปั๊มหยอดเหรียญ)	๒	แห่ง
- สหกรณ์เพื่อการเกษตรสำหรับลูกค้า ธกส.	๑	แห่ง
- อู่ซ่อมรถยนต์	๒	แห่ง
- อู่ซ่อมรถจักรยานยนต์	๙	แห่ง
- ร้านซ่อมทั่วไป	๓	แห่ง
- ร้านอาหารและร้านก๋วยเตี๋ยว	๖	แห่ง
- ร้านเสริมสวยและตกแต่งผม	๓	แห่ง
- ร้านขายของชำ	๑๑๖	แห่ง
- ร้านจำหน่ายและสะสมแก๊สหุงต้ม	๒๑	แห่ง
- โรงงานน้ำดื่ม	๒	แห่ง
- บ้านเช่าและห้องเช่า	๔	แห่ง
- ร้านอินเทอร์เน็ต	๒	แห่ง
- ร้านเชื่อมโลหะและโรงกลึง	๒	แห่ง
- ร้านจำหน่ายวัสดุก่อสร้าง	๒	แห่ง
- เสารับสัญญาณโทรศัพท์	๕	แห่ง

การรวมกลุ่มของประชาชน

- กลุ่มทอผ้าไหมลายประยุกต์ หมู่ที่ ๑
- กลุ่มส่งเสริมอาชีพบ้านจ้งเอิญโค (เลี้ยงเป็ดไข่) หมู่ที่ ๒
- กลุ่มชุมชนเข้มแข็งบ้านจ้งเอิญโค (เลี้ยงหนูพุกยักษ์) หมู่ที่ ๒
- กลุ่มเกษตรกรบ้านจ้งเอิญโค (เลี้ยงไก่พันธุ์พื้นบ้าน)
- กลุ่มเลี้ยงโคขุนบ้านยาง หมู่ที่ ๓
- กลุ่มเลี้ยงเป็ดพันธุ์เนื้อ หมู่ที่ ๔
- กลุ่มเลี้ยงปลาตากเศรษฐกิจบ้านจ้งเอิญโค หมู่ที่ ๔
- กลุ่มสตรีทอผ้าไหมลายประยุกต์บ้านจ้งเอิญโค หมู่ที่ ๔
- กลุ่มสตรีทอผ้าไหมบ้านแจรน (คุ้มสัมพันธ์) หมู่ที่ ๕
- กลุ่มสตรีทอผ้าไหม หมู่ที่ ๕
- กลุ่มเกษตรกรเลี้ยงโคพื้นเมือง หมู่ที่ ๖
- กลุ่มปลูกผักสวนครัว หมู่ที่ ๖
- กลุ่มเลี้ยงกระบือ บ้านอังกัญ หมู่ที่ ๗
- กลุ่มจัดทำทอผ้าไหม หมู่ที่ ๗
- กลุ่มเลี้ยงสัตว์ปีก (ไก่โคราช) หมู่ที่ ๗
- กลุ่มจัดทำทอผ้าไหม หมู่ที่ ๘
- กลุ่มสตรีทอผ้าไหม หมู่ที่ ๘

- กลุ่มเกษตรกรเลี้ยงโค หมู่ที่ ๘
- กลุ่มเลี้ยงไก่พื้นบ้านเพื่อการตลาด หมู่ที่ ๑๐
- กลุ่มเกษตรกรเลี้ยงโค หมู่ที่ ๑๐
- กลุ่มสตรีทอผ้าไหมบ้านโนนจิก หมู่ที่ ๑๑
- กลุ่มทอผ้าไหมบ้านโนนจิก หมู่ที่ ๑๑
- กลุ่มสตรีทอผ้าไหมบ้านไต้ซ้อง หมู่ที่ ๑๒
- กลุ่มสตรีทอผ้าคลุมไหล่ลายประยุกต์ หมู่ที่ ๑๒
- กลุ่มเลี้ยงสุกรบ้านไต้ซ้อง หมู่ที่ ๑๒
- กลุ่มทอผ้าไหมบ้านแสงทรัพย์ (ลายพื้นฐาน) หมู่ที่ ๑๓
- กลุ่มทอผ้าไหมบ้านแสงทรัพย์ ๒ (ลายประยุกต์) หมู่ที่ ๑๓
- กลุ่มสตรีทอผ้าไหมบ้านแสงตะวัน หมู่ที่ ๑๕
- กลุ่มทอผ้าไหมลายประยุกต์ หมู่ที่ ๑๕
- กลุ่มทอผ้าไหมลายพื้นบ้าน (แสงตะวัน ๒) หมู่ที่ ๑๕
- กลุ่มสตรีทอผ้าไหมบ้านผักไหม กลุ่ม ๒ หมู่ที่ ๑๖
- กลุ่มเลี้ยงสุกรบ้านผักไหม หมู่ที่ ๑๖
- กลุ่มสตรีทอผ้าไหมบ้านผักไหม หมู่ที่ ๑๖
- กลุ่มเลี้ยงสุกรบ้านผักไหม หมู่ที่ ๑๖

๖.๘ แรงงาน

ประชากรที่อยู่ในวัยทำงานต้องไปทำงานนอกพื้นที่ในเมืองที่มีโรงงานอุตสาหกรรม บริษัท ห้างร้านใหญ่ๆ เพราะในพื้นที่ไม่มีโรงงานอุตสาหกรรมที่มีการจ้างแรงงานเยอะ เพราะพื้นที่ส่วนมากเป็นพื้นที่การเกษตร (ทำนา)

๗. ศาสนา ประเพณี วัฒนธรรม

๗.๑ การนับถือศาสนา

วัด จำนวน ๔ แห่ง

- | | | | |
|-------------------|-------------|------------|-----------------------------|
| ๑. วัดบ้านแฉرن | ตั้งอยู่ที่ | บ้านแฉرن | หมู่ที่ ๕ |
| ๒. วัดบ้านจันรม | ตั้งอยู่ที่ | บ้านจันรม | หมู่ที่ ๔ (วัดป่าโมกข์เดิม) |
| ๓. วัดบ้านปราสาท | ตั้งอยู่ที่ | บ้านปราสาท | หมู่ที่ ๖ |
| ๔. วัดพิภุกทักษิณ | ตั้งอยู่ที่ | บ้านอังกัญ | หมู่ที่ ๗ |

สำนักสงฆ์และที่พักสงฆ์ จำนวน ๖ แห่ง

- | | | | |
|--------------------------------|-------------|---------------|------------|
| ๑. สำนักสงฆ์บ้านตาอ้องเทพนิมิต | ตั้งอยู่ที่ | บ้านตาอ้อง | หมู่ที่ ๑ |
| ๒. สำนักสงฆ์แสงทรัพย์ศิริวาราม | ตั้งอยู่ที่ | บ้านแสงทรัพย์ | หมู่ที่ ๑๓ |

- ๓. สำนักสงฆ์พุกษาศรีทธารธรรม (บ้านกาเกาะ - เสกแอ) ตั้งอยู่ที่ กึ่งกลางระหว่างบ้านกาเกาะ และเสกแอ หมู่ที่ ๙ และ หมู่ที่ ๘
- ๔. วัดสังข์มงคล ตั้งอยู่ที่ บ้านขยอง หมู่ที่ ๑๐
- ๕. วัดสุทธิฐานัน ตั้งอยู่ที่ บ้านอังกัญ หมู่ที่ ๗
- ๖. ที่พักสงฆ์ชวชนม ตั้งอยู่ที่ บ้านตาอ้อ หมู่ที่ ๑

๗.๒ ประเพณีและงานประจำปี

- ประเพณีวันขึ้นปีใหม่ ประมาณเดือน มกราคม
- ประเพณีสงกรานต์ (รำตรุด,รดน้ำดำหัว, ก่อเจดีย์ทราย, ทรงน้ำพระ)ประมาณเดือน เมษายน
- ประเพณีวันเข้าพรรษา ออกพรรษา ประมาณเดือน กรกฎาคม
ตุลาคม
- ประเพณีแซนโฎนตา ประมาณเดือน กันยายน
- ประเพณีลอยกระทง ประมาณเดือน พฤศจิกายน

๗.๓ ภูมิปัญญาท้องถิ่น ภาษาถิ่น

ภูมิปัญญาท้องถิ่น ประชาชนในเขตตำบลตาอ้อได้อนุรักษ์ภูมิปัญญาท้องถิ่น ได้แก่ วิธีการเลี้ยงไหมและการทอผ้าไหม วิธีการทำเครื่องจักสารใช้สำหรับในครัวเรือน และวิธีการจับปลาธรรมชาติ ภาษาถิ่น ประกอบด้วย ภาษาเขมร ภาษาส่วย

๗.๔ ลินค้าพื้นเมืองและของที่ระลึก

ประชาชนในเขตตำบลตาอ้อได้ผลิตของใช้พื้นเมืองขึ้นใช้ในครัวเรือนและเหลือเอาไว้จำหน่าย ได้แก่ ข้าวหอมมะลิ ข้าวพันธุ์ เครื่องจักรสานที่ทำจากไม้ไผ่ ผ้าที่ทอจากไหม เช่น ผ้าซิ่น ผ้าโสร่ง ผ้าขาวม้า เป็นต้น

๘. ทรัพยากรธรรมชาติ

๘.๑ น้ำ ที่ใช้ในการอุปโภค-บริโภค เป็นน้ำที่ได้จากน้ำฝน และน้ำใต้ดิน

๘.๒ ป่าไม้

- ๑. ทำเลเลี้ยงสัตว์ป่าคือง หมู่ที่ ๑ พื้นที่ ๙๖๖ ไร่ ๑ งาน ๖๘ ตารางวา
- ๒. ป่าเสกแอ หมู่ที่ ๘ พื้นที่ ๓๖๐ ไร่ ๑ งาน ๕๐ ตารางวา
- ๓.ป่าช้าโคกปลิง หมู่ที่ ๑ พื้นที่ ๗ ไร่ งาน ๑๑ ตารางวา
- ๔.ป่าช้าโคกสกร้อม หมู่ที่ ๔ พื้นที่ ๑๑๖ ไร่ ๓ งาน ๑๐ ตารางวา
- ๕.ป่าช้าโคกโสน หมู่ที่ ๓ พื้นที่ ๔๑ ไร่ งาน ๐๖ ตารางวา
- ๖.ทำเลเลี้ยงสัตว์บ้านอังกัญ หมู่ที่ ๗ พื้นที่ ๗๔ ไร่ ๑ งาน ๗๙ ตารางวา
- ๗.ป่าช้าโคกเพชร หมู่ที่ ๙ พื้นที่ ๑๖๘ ไร่ ๒ งาน ๓๒ ตารางวา
- ๘. ป่าดงเดี่ยว หมู่ที่ ๑๖ พื้นที่ ๕๒๐ ไร่
- ๙. ป่าช้า หมู่ที่ ๑๐ พื้นที่ ๑ ไร่ ๓ งาน ๘๒ ตารางวา
- ๑๐.ทำเลเลี้ยงสัตว์โคกบุฤษี หมู่ที่ ๖,๑๑,๑๒,๑๓ และ ๑๕ จำนวน ๒,๓๘๙ ไร่ ๑ งาน ๔๒ ตารางวา

๘.๓ ภูเขา ในเขตตำบลตาอ้อองไม่มีภูเขา

๘.๔ คุณภาพของทรัพยากรธรรมชาติ

ในพื้นที่ของตำบลตาอ้อองส่วนมากเป็นพื้นที่สำหรับเพาะปลูก ที่อยู่อาศัย ร้านค้า สถานประกอบการ ตามลำดับ และมีพื้นที่ที่สาธารณะที่เป็นป่า ทำเลเลี้ยงสัตว์ ทรัพยากรธรรมชาติในพื้นที่ ก็ได้แก่ ดิน น้ำ ต้นไม้ อากาศที่ไม่มีมลพิษ ปัญหาคือ ไม่มีแหล่งน้ำขนาดใหญ่ที่สามารถใช้ประโยชน์ได้อย่างทั่วถึงทั้งตำบล และไม่มีแม่น้ำไหลผ่าน น้ำที่ใช้ในการอุปโภค-บริโภค ได้มาจากน้ำฝน น้ำใต้ดิน น้ำในการเกษตรก็ต้องรอฤดูฝน มีแหล่งน้ำใช้ในการเกษตรไม่เพียงพอ ปัญหาคือยังไม่สามารถหาแหล่งน้ำสำหรับการเกษตรได้เพิ่มขึ้น มีโครงการปลูกต้นไม้ในวันสำคัญต่างๆ ในพื้นที่ของตนเองและที่สาธารณะ

ส่วนที่ ๒

ยุทธศาสตร์องค์กรปกครองส่วนท้องถิ่น

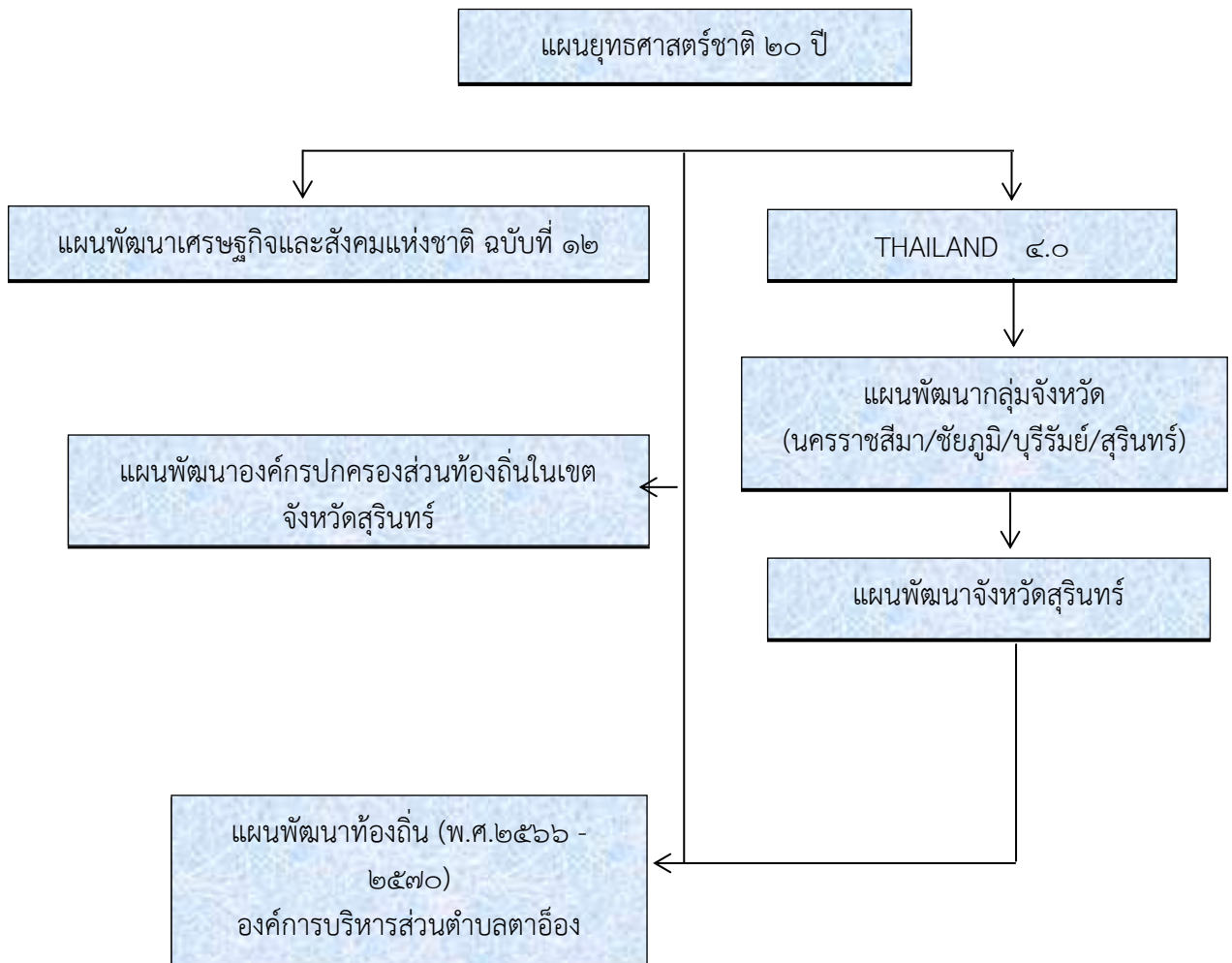
ส่วนที่ ๒

ยุทธศาสตร์องค์กรปกครองส่วนท้องถิ่น

๑. ความสัมพันธ์ระหว่างแผนพัฒนาระดับมหภาค

“แผนพัฒนาท้องถิ่น” หมายความว่า แผนพัฒนาท้องถิ่นขององค์กรปกครองส่วนท้องถิ่นที่กำหนดวิสัยทัศน์ ประเด็นยุทธศาสตร์ เป้าประสงค์ ตัวชี้วัด ค่าเป้าหมาย และกลยุทธ์ โดยสอดคล้อง กับแผนพัฒนาจังหวัด ยุทธศาสตร์การพัฒนาขององค์กรปกครองส่วนท้องถิ่นในเขตจังหวัด แผนพัฒนาอำเภอ แผนพัฒนาตำบล และแผนพัฒนาหมู่บ้านหรือแผนชุมชน อันมีลักษณะเป็นการกำหนดรายละเอียดแผนงานโครงการพัฒนา ที่จัดทำขึ้นสำหรับปีงบประมาณแต่ละปี ซึ่งมีความต่อเนื่องและเป็นแผนก้าวหน้าและให้หมายความรวมถึงการเพิ่มเติมหรือเปลี่ยนแปลง โดยต้องสัมพันธ์สอดคล้องกับแผนพัฒนาระดับต่าง ๆ ได้แก่ แผนยุทธศาสตร์ชาติ แผนพัฒนาเศรษฐกิจและสังคมแห่งชาติ แผนพัฒนาภูมิภาค/จังหวัด แผนยุทธศาสตร์ การพัฒนาองค์กรปกครองส่วนท้องถิ่นในเขตจังหวัดโดยแสดงความสัมพันธ์ระหว่างแผนพัฒนาระดับต่างๆ กับแผนพัฒนาท้องถิ่น (พ.ศ. ๒๕๖๖ - ๒๕๗๐) ขององค์การบริหารส่วนตำบลต้ออิ่ง ดังนี้

แผนภาพที่ ๑ แสดงความสัมพันธ์ระหว่างแผนพัฒนาระดับมหภาคกับแผนพัฒนาท้องถิ่น



๑.๑ แผนยุทธศาสตร์ชาติ ๒๐ ปี (พ.ศ. ๒๕๖๑ - ๒๕๘๐)

โดยที่รัฐธรรมนูญแห่งราชอาณาจักรไทย มาตรา ๖๕ กำหนดให้รัฐพึงจัดให้มียุทธศาสตร์ชาติ เป็นเป้าหมายการพัฒนาประเทศอย่างยั่งยืน ตามหลักธรรมาภิบาลเพื่อใช้เป็นกรอบในการจัดทำแผนต่างๆ ให้ สอดคล้องและบูรณาการกันเพื่อให้เกิดเป็นพลังผลักดันร่วมกันไปสู่เป้าหมายดังกล่าว โดยให้เป็นไปตาม ที่กำหนด ในกฎหมายว่าด้วยการจัดทำยุทธศาสตร์ชาติ และต่อมาได้มีการตราพระราชบัญญัติการจัดทำยุทธศาสตร์ชาติ พ.ศ. ๒๕๖๐ มีผลบังคับใช้เมื่อวันที่ ๑ สิงหาคม ๒๕๖๐ โดยกำหนดให้มีการแต่งตั้งคณะกรรมการยุทธศาสตร์ชาติ เพื่อ รับผิดชอบในการจัดทำร่างยุทธศาสตร์ชาติ กำหนดวิธีการการมีส่วนร่วมของประชาชน ในการจัดทำร่าง ยุทธศาสตร์ชาติ ในการติดตาม การตรวจสอบ และการประเมินผล รวมทั้งกำหนดมาตรการส่งเสริมและสนับสนุน ให้ประชาชนทุกภาคส่วนดำเนินการให้สอดคล้องกับยุทธศาสตร์ชาติ

เพื่อให้เป็นไปตามที่กำหนดในพระราชบัญญัติการจัดทำ ยุทธศาสตร์ชาติ พ.ศ. ๒๕๖๐ คณะกรรมการยุทธศาสตร์ชาติได้แต่งตั้งคณะกรรมการจัดทำยุทธศาสตร์ชาติด้านต่างๆ รวม ๖ คณะ อัน ประกอบด้วย คณะกรรมการจัดทำยุทธศาสตร์ชาติด้านความมั่นคง คณะกรรมการจัดทำยุทธศาสตร์ชาติ ด้านการ สร้างความสามารถในการแข่งขัน คณะกรรมการจัดทำยุทธศาสตร์ชาติด้านการพัฒนาและเสริมสร้างศักยภาพ ทรัพยากรมนุษย์ คณะกรรมการจัดทำยุทธศาสตร์ชาติด้านการสร้างโอกาสและความเสมอภาค ทางสังคม คณะกรรมการจัดทำยุทธศาสตร์ชาติด้านการสร้างการเติบโตบนคุณภาพชีวิตที่เป็นมิตรต่อสิ่งแวดล้อม และ คณะกรรมการจัดทำยุทธศาสตร์ชาติด้านการปรับสมดุลและพัฒนาระบบการบริหารจัดการภาครัฐ เพื่อ รับผิดชอบในการดำเนินการจัดทำร่างยุทธศาสตร์ชาติให้เป็นไปตามหลักเกณฑ์ วิธีการ และเงื่อนไขที่กำหนด ตลอดจนได้จัดให้มีการรับฟังความคิดเห็นของประชาชนและหน่วยงานของรัฐที่เกี่ยวข้องอย่างกว้างขวาง เพื่อ ประกอบการพิจารณาจัดทำร่างยุทธศาสตร์ชาติตามที่กฎหมายกำหนดแล้ว

ยุทธศาสตร์ชาติ ๒๐ ปี (พ.ศ. ๒๕๖๑-๒๕๘๐) เป็นยุทธศาสตร์ชาติฉบับแรกของประเทศไทย ตามรัฐธรรมนูญแห่งราชอาณาจักรไทย ซึ่งจะต้องนำไปสู่การปฏิบัติเพื่อให้ประเทศไทยบรรลุวิสัยทัศน์ “ประเทศไทยมีความมั่นคง มั่งคั่ง ยั่งยืน เป็นประเทศพัฒนาแล้ว ด้วยการพัฒนาตามหลักปรัชญาของเศรษฐกิจพอเพียง” ภายในช่วงเวลาดังกล่าว เพื่อความสุขของคนไทยทุกคน

สถานการณ์ แนวโน้ม วิสัยทัศน์ และเป้าหมายในการพัฒนาประเทศ

๑. บทนำ

การพัฒนาประเทศไทยนับตั้งแต่แผนพัฒนาเศรษฐกิจและสังคมแห่งชาติ ฉบับที่ ๑ เป็นต้นมาได้ส่งผลให้ประเทศมีการพัฒนาในทุกมิติ ทั้งในด้านเศรษฐกิจที่ประเทศไทยได้รับการยกระดับ เป็นประเทศ ในกลุ่มบนของกลุ่มประเทศระดับรายได้ปานกลาง ในด้านสังคมที่มีการพัฒนาคุณภาพชีวิต ของประชาชนส่งผล ให้ประเทศไทยหลุดพ้นจากการเป็นประเทศยากจน และในด้านสิ่งแวดล้อมที่ประเทศไทย มีข้อได้เปรียบในความ หลากหลายเชิงนิเวศ อย่างไรก็ตาม ประเทศไทยยังมีความท้าทายต่อการพัฒนาที่สำคัญ อาทิ อัตราการขยายตัว ทางเศรษฐกิจในปี ๒๕๖๐ ที่ร้อยละ ๓.๙ ถือว่าอยู่ในระดับต่ำกว่าศักยภาพ เมื่อเทียบกับร้อยละ ๖.๐ ต่อไปใน ช่วงเวลาเกือบ ๖ ทศวรรษที่ผ่านมา โดยมีสาเหตุหลักจากการชะลอตัวของการลงทุนภายในประเทศและ สถานการณ์เศรษฐกิจโลกที่ยังไม่ฟื้นตัวได้เต็มที่โครงสร้างเศรษฐกิจไทยที่ยังไม่สามารถขับเคลื่อนด้วยนวัตกรรมได้

อย่างเต็มประสิทธิภาพภาคบริการและภาคเกษตรมีผลิตภาพการผลิตในระดับต่ำ ขาดการนำเทคโนโลยีเข้ามาเพิ่มประสิทธิภาพในการผลิต ประกอบกับแรงงานไทยยังมีปัญหาเรื่องคุณภาพและสมรรถนะที่ไม่สอดคล้องกับความต้องการในการขับเคลื่อนการพัฒนาของประเทศ

นอกจากนั้น ศักยภาพและคุณภาพของประชากรไทยทุกช่วงวัยยังคงเป็นปัจจัยท้าทายสำคัญต่อการพัฒนาประเทศ แม้ว่าการเข้าถึงระบบบริการสาธารณะ การศึกษา บริการสาธารณสุข โครงสร้างพื้นฐานต่างๆ และการคุ้มครองทางสังคมอื่น ๆ ของคนไทยมีความครอบคลุมเพิ่มมากขึ้น แต่ยังคงมีปัญหา เรื่องคุณภาพการให้บริการที่มีมาตรฐานแตกต่างกันระหว่างพื้นที่ ซึ่งเป็นหนึ่งในสาเหตุหลักที่ทำให้ประเทศไทยยังคงมีปัญหาความเหลื่อมล้ำในหลายมิติ ขณะที่ปัญหาด้านความยากจนยังคงเป็นประเด็นท้าทายในการยกระดับการพัฒนาประเทศให้ประชาชนมีรายได้สูงขึ้นและแก้ปัญหาความเหลื่อมล้ำอย่างยั่งยืน ขณะเดียวกันการวาง กลยุทธ์ระยะยาวในการฟื้นฟู การใช้ และการรักษาทรัพยากรอย่างบูรณาการเพื่อการพัฒนาประเทศที่ผ่านมา ยังขาดความชัดเจน ส่งผลให้ทรัพยากรธรรมชาติและสิ่งแวดล้อมของประเทศยังมีปัญหาการใช้อย่างสิ้นเปลืองและเสื่อมโทรมลงอย่างรวดเร็ว

ทั้งนี้ ปัญหาดังกล่าวข้างต้นมีสาเหตุส่วนหนึ่งมาจากประสิทธิภาพการบริหารจัดการภาครัฐ การพัฒนาประเทศขาดความต่อเนื่องและความยืดหยุ่นในการตอบสนองต่อความต้องการและปัญหาของประชาชน ขณะที่ความมั่นคงภายในประเทศยังมีหลายประเด็นที่ต้องเสริมสร้างให้เกิดความเข้มแข็ง ลดความขัดแย้งทางความคิดและอุดมการณ์ที่มีรากฐานมาจากความเหลื่อมล้ำ ความไม่เสมอภาค การขาดความเชื่อมั่น ในกระบวนการยุติธรรม และปัญหาการขาดเสถียรภาพทางการเมืองตลอดจนส่งเสริมคนในชาติให้ยึดมั่นสถาบันหลักเป็นศูนย์รวมจิตใจให้เกิดความรักและความสามัคคี

ในขณะเดียวกัน การเปลี่ยนแปลงโครงสร้างประชากรที่มีสัดส่วนประชากรวัยแรงงาน และวัยเด็กที่ลดลงและประชากรสูงอายุที่เพิ่มขึ้นอย่างต่อเนื่อง จะเป็นปัจจัยเสี่ยงสำคัญที่จะทำให้การพัฒนาประเทศในมิติต่าง ๆ มีความท้าทายมากขึ้น ทั้งในส่วนของเสถียรภาพทางการเงินการคลังของประเทศในการ จัดสวัสดิการเพื่อดูแลผู้สูงอายุที่เพิ่มสูงขึ้น การลงทุนและการออม การเจริญเติบโตทางเศรษฐกิจของประเทศ ความมั่นคงทางสังคม การบริหารจัดการทรัพยากรธรรมชาติอย่างยั่งยืนซึ่งจะเป็นประเด็นท้าทายต่อการขับเคลื่อนประเทศไปสู่การเป็นประเทศพัฒนาแล้ว

๒. ปัจจัยและแนวโน้มที่คาดว่าจะส่งผลต่อการพัฒนาประเทศ

แม้ว่าประเทศไทยจะมีตำแหน่งที่ตั้งที่สามารถเป็นศูนย์กลางในการเชื่อมโยงในภูมิภาค และเป็นประตูสู่เอเชีย แต่การที่มีอาณาเขตติดกับประเทศเพื่อนบ้านหลายประเทศ ทำให้ปัญหาด้านเขตแดน กับประเทศเพื่อนบ้านยังคงเป็นความท้าทายด้านความมั่นคงในอนาคต นอกจากนี้ ประเทศไทยยังคงต้อง ให้ความสำคัญกับปัญหาด้านความมั่นคงอื่น ๆ ที่มีความซับซ้อน ละเอียดอ่อน และมีความเชื่อมโยงกันหลายมิติ ที่อาจเป็นประเด็นท้าทายต่อการสร้างบรรยากาศความไว้วางใจระหว่างรัฐกับประชาชนและระหว่างประชาชนกับประชาชน ซึ่งรวมถึงการสร้างสามัคคีของคนในชาติที่จะนำไปสู่การแก้ปัญหาความขัดแย้งระหว่าง กลุ่มประชากรไทยที่มีแนวคิดและความเชื่อที่แตกต่างกันอย่างยั่งยืนนอกจากนี้ การขยายอิทธิพลและการเพิ่มบทบาทของประเทศมหาอำนาจ ที่อาจก่อให้เกิดการเปลี่ยนแปลงไปสู่ระบบหลายขั้วอำนาจ หรือเกิดการย้ายขั้วอำนาจทาง

เศรษฐกิจ ซึ่งอาจส่งผลกระทบต่อเสถียรภาพทางเศรษฐกิจของประเทศในอนาคต ขณะที่องค์กรที่ไม่ใช่รัฐ องค์กรการระหว่างประเทศ และบริษัทข้ามชาติ จะมีบทบาทมากขึ้นในการกำหนดกฎ ระเบียบ ทิศทางความสัมพันธ์ และมาตรฐานสากลต่างๆ ทั้งในด้านความมั่นคง และเศรษฐกิจ รวมทั้งการรวมกลุ่มเศรษฐกิจและการเปิดเสรีในภูมิภาคที่น่าไปสู่ความเชื่อมโยงในทุกระบบ อาจก่อให้เกิดความเสี่ยงด้านอาชญากรรมข้ามชาติและเศรษฐกิจนอกระบบ รวมทั้งปัญหาเสพติด การค้ามนุษย์ และการลักลอบเข้าเมือง

ในทางกลับกัน ความเปลี่ยนแปลงจากโลกาภิวัตน์และความก้าวหน้าทางวิทยาศาสตร์และเทคโนโลยีที่ได้รับการพัฒนาอย่างก้าวกระโดดจะก่อให้เกิดนวัตกรรมอย่างพลิกผัน อาทิ เทคโนโลยีปัญญาประดิษฐ์ อินเทอร์เน็ตในทุกสิ่ง การวิเคราะห์ข้อมูลขนาดใหญ่ หุ่นยนต์และโดรน เทคโนโลยีพันธุกรรมสมัยใหม่ และเทคโนโลยีทางการเงิน ซึ่งตัวอย่างแนวโน้มการพัฒนาเทคโนโลยีอย่างก้าวกระโดดเหล่านี้ คาดว่า จะเป็นปัจจัยสนับสนุนหลักที่ช่วยทำให้เศรษฐกิจโลกและเศรษฐกิจไทยมีแนวโน้มที่จะกลับมาขยายตัวได้เข้มแข็งขึ้น แนวโน้มสำคัญที่จำเป็นต้องมีการติดตามอย่างใกล้ชิด อาทิการรวมกลุ่มทางการค้าและการลงทุนที่จะมีความหลากหลายเพิ่มมากขึ้น การแข่งขันที่คาดว่าจะรุนแรงขึ้นในการเพิ่มผลิตภาพและสร้างความหลากหลายของสินค้าและบริการที่ตอบโจทย์รูปแบบชีวิตใหม่ๆ

นอกจากนั้น ประเทศไทยคาดว่าจะเข้าสู่การเป็นสังคมสูงวัยระดับสุดยอดในปี ๒๕๗๔จะก่อให้เกิดโอกาสใหม่ๆ ในการตอบสนองความต้องการของกลุ่มผู้บริโภคนสูงวัยที่มีสัดส่วนเพิ่มขึ้นอย่างต่อเนื่อง รวมทั้งการคาดการณ์ว่าครอบครัวไทยจะมีขนาดเล็กลงและมีรูปแบบที่หลากหลายมากขึ้นประชากรในประเทศไทยจะมีช่วงอายุที่แตกต่างกันและจะมีกลุ่มคนช่วงอายุใหม่ๆ เพิ่มขึ้น ซึ่งจะส่งผลต่อทัศนคติและพฤติกรรมที่ต่างกักัน ดังนั้น การเตรียมความพร้อมของประชากรให้มีคุณภาพและการนำเทคโนโลยีที่เหมาะสมมาใช้ในการผลิตและการบริการของประเทศจะเป็นความท้าทายสำคัญในระยะต่อไป

ในขณะเดียวกัน โครงสร้างประชากรที่เข้าสู่สังคมสูงวัย อาจทำให้เกิดความต้องการแรงงานต่างชาติเพิ่มมากขึ้นเพื่อทดแทนจำนวนแรงงานไทยที่ลดลง ซึ่งปัจจัยด้านการเปิดเสรีในภูมิภาคและความก้าวหน้าของการพัฒนาระบบคมนาคมขนส่งในภูมิภาคจะทำให้การเคลื่อนย้ายแรงงานและการย้ายถิ่นมีความสะดวกมากขึ้น และเป็นปัจจัยสำคัญที่จะทำให้เกิดการเคลื่อนย้ายประชากรเข้าออกประเทศเพิ่มมากขึ้น โดยเฉพาะในกลุ่มประชากรที่มีศักยภาพซึ่งมีแนวโน้มในการเคลื่อนย้ายไปเรียนหรือทำงานในทั่วทุกมุมโลกสูงขึ้น ทั้งนี้ การย้ายถิ่นส่วนใหญ่มีวัตถุประสงค์เพื่อแสวงหาโอกาสทางเศรษฐกิจที่ดีขึ้น จึงอาจจะเป็นไปได้ที่ประเทศไทยจะยังคงเป็นประเทศผู้รับของประชากรจากประเทศเพื่อนบ้านขณะที่ประชากรไทยโดยเฉพาะแรงงานทักษะอาจมีแรงจูงใจในการย้ายถิ่นไปยังประเทศที่มีระดับการพัฒนาที่ดีกว่า อาจทำให้การแย่งชิงแรงงานมีความรุนแรงมากขึ้น ซึ่งจะยิ่งทำให้เกิดความเสี่ยงต่อการเจริญเติบโตทางเศรษฐกิจและการเปลี่ยนแปลงของบริบทสังคมไทย

นอกจากนี้ ผลกระทบจากการเปลี่ยนแปลงสภาพภูมิอากาศคาดว่าจะมีความรุนแรงมากขึ้นทั้งในเชิงความผันผวน ความถี่ และขอบเขตที่กว้างขวางมากขึ้น ซึ่งจะสร้างความเสียหายต่อชีวิตและทรัพย์สิน ระบบโครงสร้างพื้นฐานที่จำเป็น ตลอดจนระบบผลิตทางการเกษตรที่สัมพันธ์ต่อเนื่งกับความมั่นคงด้านอาหารและน้ำ ขณะที่ระบบนิเวศต่างๆ มีแนวโน้มเสื่อมโทรมลง และมีความเป็นไปได้ค่อนข้างสูงในการสูญเสียความสามารถในการรองรับความต้องการของมนุษย์ได้อย่างมีประสิทธิภาพอย่างไรก็ดี ระดับความรุนแรงของ

ผลกระทบอันเกิดจากการเปลี่ยนแปลงภูมิอากาศโลกและความเสื่อมโทรมของระบบนิเวศต่างๆ ดังกล่าวที่แต่ละประเทศจะต้องเผชิญจะมีความแตกต่างกัน ทำให้การเป็นสังคมสีเขียวการรักษาและบริหารจัดการทรัพยากรธรรมชาติและสิ่งแวดล้อมอย่างบูรณาการจะได้รับความสำคัญและความสนใจจากนานาประเทศรวมทั้งประเทศไทยเพิ่มมากขึ้น พลังงานทดแทนและพลังงานทางเลือกรวมถึงการสร้างสมดุลความมั่นคงด้านพลังงานและอาหารมีแนวโน้มที่จะมีความสำคัญเพิ่มมากขึ้นกฎระเบียบและข้อตกลงด้านสิ่งแวดล้อมจะมีความเข้มข้นและเข้มงวดขึ้น โดยกรอบการพัฒนาตามข้อตกลงระหว่างประเทศต่างๆ ที่สำคัญ เช่น เป้าหมายการพัฒนาที่ยั่งยืนและบันทึกความตกลงปารีสจะได้รับการนำไปปฏิบัติอย่างจริงจังมากยิ่งขึ้น

แนวโน้มเหล่านี้จะก่อให้เกิดความท้าทายต่อการพัฒนาประเทศในหลายมิติ ทั้งในส่วนของการทำงานและอาชีพ สาขาการผลิตและบริการใหม่ๆ ความมั่นคงของประเทศอันเกิดจากภัยคุกคามและความเสี่ยงด้านอื่นๆ ที่ซับซ้อนขึ้น อาชญากรรมไซเบอร์ รูปแบบการก่อสงครามที่ใช้เทคโนโลยี เป็นเครื่องมือ การเคลื่อนย้ายอย่างเสรีและรวดเร็วของผู้คน เงินทุน ข้อมูลข่าวสาร องค์กรความรู้ เทคโนโลยีและสินค้าและบริการ การปรับตัวต่อการเปลี่ยนแปลงสภาพภูมิอากาศที่รวดเร็วและคาดการณ์ได้ยากการเกิดขึ้นของโรคระบาด และโรคอุบัติใหม่ที่จะส่งผลให้การเฝ้าระวังด้านการสาธารณสุขในประเทศมีความสำคัญมากขึ้น อาจนำไปสู่ปัญหาความเหลื่อมล้ำที่ทวีความรุนแรงมากขึ้นได้ หากไม่มีมาตรการที่มีประสิทธิภาพในการป้องกันและรองรับผลกระทบต่างๆ ที่คาดว่าจะเกิดขึ้น ซึ่งรวมถึงการเตรียมความพร้อมเพื่อรองรับการเปลี่ยนแปลงทางเทคโนโลยีและนวัตกรรมแบบพลิกผันที่จะเกิดขึ้นอย่างรวดเร็วโดยเฉพาะอย่างยิ่งหากการเข้าถึงเทคโนโลยี

โครงสร้างพื้นฐาน และองค์ความรู้สมัยใหม่มีระดับความแตกต่างกันระหว่างกลุ่มประชากรต่างๆ โดยการเปลี่ยนแปลงทางเทคโนโลยีและนวัตกรรมดังกล่าวจะส่งผลต่อทั้งการทำงานและอาชีพที่จะมีรูปแบบและลักษณะงานที่เปลี่ยนไป มีความต้องการแรงงานที่มีสมรรถนะสูงเพิ่มมากขึ้น หลายอาชีพอาจหายไปจากตลาดงานในปัจจุบันและบางอาชีพจะถูกทดแทนด้วยระบบอัตโนมัติโดยเฉพาะอาชีพที่ต้องการทักษะระดับต่ำ ก่อให้เกิดความเสี่ยงต่อความมั่นคงและคุณภาพชีวิตของประชาชนที่ปรับตัวไม่ทันหรือขาดความรู้และทักษะที่ทันกับยุคสมัยที่เปลี่ยนแปลงไปกระแสโลกาภิวัตน์ที่จะทำให้เกิดการพัฒนาขยายความเป็นเมือง วิถีชีวิตที่เปลี่ยนไปอย่างรวดเร็วรวมทั้งการเปลี่ยนแปลงทางสภาพภูมิอากาศที่อาจจะมีผลกระทบรุนแรงมากยิ่งขึ้น ซึ่งปัจจัยทั้งหมดดังกล่าวจะส่งผลให้ปัญหาความยากจนและความเหลื่อมล้ำของประเทศมีความซับซ้อนมากยิ่งขึ้น

จากปัจจัยและแนวโน้มที่คาดว่าจะส่งผลต่อการขับเคลื่อนการพัฒนาประเทศในมิติต่างๆ ข้างต้น เห็นได้ว่าบริบทและสภาพแวดล้อมทั้งภายในและภายนอกประเทศมีแนวโน้มที่จะเปลี่ยนแปลงอย่างรวดเร็ว มีพลวัตสูง และมีความซับซ้อนหลากหลายมิติ ซึ่งจะส่งผลต่ออนาคตการพัฒนาประเทศอย่างมาก ดังนั้น การพัฒนาประเทศจึงจำเป็นต้องมียุทธศาสตร์การพัฒนาที่ครอบคลุมทุกมิติและทุกด้านการพัฒนาที่เกี่ยวข้อง มีความร่วมมือในลักษณะประชารัฐจากภาคส่วนต่างๆ ในรูปแบบของหุ้นส่วนการพัฒนาที่เป็นการดำเนินงานอย่างบูรณาการ เนื่องจากทุกมิติการพัฒนามีความเกี่ยวข้องซึ่งกันและกัน โดยประเทศไทยจำเป็นต้องมีทรัพยากรมนุษย์ที่มีคุณภาพ มีความรู้ สมรรถนะ และทักษะที่สอดคล้องกับการเปลี่ยนแปลงต่างๆ สามารถรู้เท่าทันและปรับตัวให้สามารถดำเนินชีวิตได้อย่างมีความสุข มีอาชีพที่มั่นคง สร้างรายได้ ท่ามกลางความเปลี่ยนแปลง กฎเกณฑ์และกติกาใหม่ๆ และมาตรฐานที่สูงขึ้น โดยเฉพาะในโลกที่มีการเปลี่ยนแปลงอย่างรวดเร็วซึ่งจำเป็นต้องมี

การพัฒนาาระบบและปัจจัยส่งเสริมต่าง ๆ ที่เกี่ยวข้องไปพร้อมกัน ทั้งในส่วนของระบบการเรียนการสอน และการพัฒนาทักษะฝีมือที่สอดคล้องกันกับการพัฒนาของคนในแต่ละช่วงวัย ระบบบริการสาธารณะ โครงสร้างพื้นฐาน รวมทั้งการให้ความสำคัญกับการส่งเสริมเทคโนโลยีและนวัตกรรม เพื่อให้ประเทศไทยสามารถยกระดับเป็นเจ้าของเทคโนโลยีและนวัตกรรมก้าวหน้าโลก จากการต่อยอดการพัฒนาบนพื้นฐานนโยบายไทยแลนด์ ๔.๐ ส่งผลให้เกิดการสร้างห่วงโซ่มูลค่าทางเศรษฐกิจในทั้งภาคอุตสาหกรรม ภาคเกษตรและภาคบริการ กระจายผลประโยชน์จากการพัฒนา ลดปัญหาความเหลื่อมล้ำ และนำไปสู่การเสริมสร้างคุณภาพชีวิตของประชาชนทุกภาคส่วน

นอกจากนี้ ประเทศไทยต้องให้ความสำคัญกับการสร้างสมดุลความมั่นคงด้านพลังงาน และอาหาร การรักษาไว้ซึ่งความหลากหลายเชิงนิเวศ การส่งเสริมการดำเนินชีวิตและธุรกิจ และการพัฒนาและขยายความเป็นเมืองที่เติบโตอย่างต่อเนื่องที่เป็นมิตรต่อสิ่งแวดล้อม พร้อมกับการมีข้อกำหนดของรูปแบบและกฎเกณฑ์ที่เกี่ยวข้องเนื่องกับลักษณะการใช้พื้นที่ที่ชัดเจน ขณะที่การพัฒนาโครงสร้างพื้นฐานและระบบโลจิสติกส์ กฎหมาย ระบบภาษีต้องมีกลยุทธ์การพัฒนาที่สามารถอำนวยความสะดวกและส่งเสริมให้ประเทศมีศักยภาพการแข่งขันที่สูงขึ้น และสามารถชี้จุดแข็งในเรื่องตำแหน่งที่ตั้งทางภูมิศาสตร์ของประเทศให้เกิดประโยชน์ต่อการพัฒนาประเทศมากขึ้น รวมทั้งให้ความสำคัญของการรวมกลุ่มความร่วมมือกับนานาประเทศ ในระดับภูมิภาคและระดับโลก เพื่อกระชับและสร้างสัมพันธ์ไมตรี เสริมสร้างความสัมพันธ์ทางการทูต ซึ่งจะก่อให้เกิดการสร้างพลังทางเศรษฐกิจและรักษาความมั่นคงของประเทศ โดยจำเป็นต้องสร้างความพร้อมในการ ที่จะยกระดับมาตรฐานและมีการปฏิบัติให้เป็นไปตามระเบียบกติกาสากลในด้านต่างๆ ขณะเดียวกันประเทศไทยจำเป็นต้องเร่งให้มีการปฏิรูประบบราชการและการเมืองเพื่อให้เกิดการบริหารราชการที่ดีและมีเสถียรภาพทางการเมือง มีการส่งเสริมคนในชาติให้ยึดมั่นสถาบันหลักเป็นศูนย์รวมจิตใจเพื่อให้เกิดความรักความสามัคคี และลดความขัดแย้งภายในประเทศ โดยที่นโยบายการพัฒนาต่างๆ จำเป็นต้องคำนึงถึงความสอดคล้องกับโครงสร้างและลักษณะพฤติกรรมของประชากรที่อาจจะมีความแตกต่างจากปัจจุบันมากขึ้น

ดังนั้น ภายใต้เงื่อนไขโครงสร้างประชากร โครงสร้างเศรษฐกิจ สภาพสังคม สภาพภูมิอากาศสิ่งแวดล้อม และปัจจัยการพัฒนาต่างๆ ที่เกี่ยวข้อง ส่งผลให้ประเทศไทยจำเป็นต้องมีการวางแผนการพัฒนาที่รอบคอบและครอบคลุม อย่างไรก็ตาม หลายประเด็นพัฒนาเป็นเรื่องที่ต้องใช้ระยะเวลาในการดำเนินงาน เพื่อให้เกิดการปรับตัวซึ่งจะต้องหยั่งรากลึกลงไปถึงการเปลี่ยนแปลงในเชิงโครงสร้างการขับเคลื่อนการพัฒนาให้ประเทศเจริญก้าวหน้าไปในอนาคตจึงจำเป็นต้องกำหนดวิสัยทัศน์ในระยะยาวที่ต้องบรรลุ พร้อมทั้งแนวยุทธศาสตร์หลักในด้านต่างๆ เพื่อเป็นกรอบในการขับเคลื่อนการพัฒนาอย่างบูรณาการบนพื้นฐานประชารัฐเพื่อยกระดับจุดแข็งและจุดเด่นของประเทศ และปรับปรุงแก้ไขจุดอ่อนและจุดด้อยต่าง ๆ อย่างเป็นระบบ โดยยุทธศาสตร์ชาติจะเป็นเป้าหมายใหญ่ในการขับเคลื่อนประเทศ และถ่ายทอดไปสู่แผนในระดับอื่น ๆ เพื่อนำไปสู่การปฏิบัติทั้งในระดับยุทธศาสตร์ ภารกิจและพื้นที่ ซึ่งรวมถึงพื้นที่พิเศษต่างๆ อาทิ เขตเศรษฐกิจพิเศษชายแดน เขตพัฒนาพิเศษภาคตะวันออกเพื่อให้การพัฒนาประเทศสามารถดำเนินการได้อย่างมั่นคง มั่งคั่ง และ ยั่งยืน

๓. วิสัยทัศน์ประเทศไทย

“ประเทศไทยมีความมั่นคง มั่งคั่ง ยั่งยืน เป็นประเทศพัฒนาแล้ว ด้วยการพัฒนาตามหลักปรัชญาของเศรษฐกิจพอเพียง” หรือเป็นคติพจน์ประจำชาติว่า “มั่นคง มั่งคั่ง ยั่งยืน” เพื่อสนองตอบต่อผลประโยชน์แห่งชาติ อันได้แก่ การมีเอกราช อธิปไตย การดำรงอยู่อย่างมั่นคง และยั่งยืนของสถาบันหลักของชาติ และประชาชนจากภัยคุกคามทุกรูปแบบ การอยู่ร่วมกันในชาติอย่างสันติสุขเป็นปึกแผ่น มีความมั่นคงทางสังคม ท่ามกลางพหุสังคมและการมีเกียรติและศักดิ์ศรีของความเป็นมนุษย์ความเจริญเติบโตของชาติความเป็นธรรมและความอยู่ดีมีสุขของประชาชน ความยั่งยืนของฐานทรัพยากรธรรมชาติสิ่งแวดล้อมความมั่นคงทางพลังงานและอาหาร ความสามารถในการรักษาผลประโยชน์ของชาติภายใต้การเปลี่ยนแปลงของสภาวะแวดล้อมระหว่างประเทศ และการอยู่ร่วมกันอย่างสันติประสานสอดคล้องกันด้านความมั่นคงในประชาคมอาเซียนและประชาคมโลกอย่างมีเกียรติและศักดิ์ศรี

ความมั่นคง หมายถึง การมีความมั่นคงปลอดภัยจากภัยและการเปลี่ยนแปลงทั้งภายในประเทศและภายนอกประเทศในทุกระดับ ทั้งระดับประเทศ สังคม ชุมชน ครัวเรือน และปัจเจกบุคคล และมีความมั่นคงในทุกมิติ ทั้งมิติทางการทหาร เศรษฐกิจ สังคม สิ่งแวดล้อม และการเมือง เช่น ประเทศมีความมั่นคงในเอกราชและอธิปไตย มีการปกครองระบอบประชาธิปไตยที่มีพระมหากษัตริย์ทรงเป็นประมุข สถาบันชาติ ศาสนา พระมหากษัตริย์มีความเข้มแข็งเป็นศูนย์กลางและเป็นที่ยึดเหนี่ยวจิตใจของประชาชน มีระบบการเมืองที่มั่นคงเป็นกลไกที่นำไปสู่การบริหารประเทศที่ต่อเนื่องและโปร่งใสตามหลักธรรมาภิบาล สังคมมีความปรองดองและความสามัคคี สามารถผนึกกำลังเพื่อพัฒนาประเทศ ชุมชนมีความเข้มแข็ง ครอบครัวมีความอบอุ่น ประชาชนมีความมั่นคงในชีวิต มีงานและรายได้ที่มั่นคงพอเพียงกับการดำรงชีวิต มีการออมสำหรับวัยเกษียณ ความมั่นคงของอาหาร พลังงาน และน้ำ มีที่อยู่อาศัยและความปลอดภัยในชีวิตทรัพย์สิน

ความมั่งคั่ง หมายถึง ประเทศไทยมีการขยายตัวของเศรษฐกิจอย่างต่อเนื่องและมีความยั่งยืนจนเข้าสู่กลุ่มประเทศรายได้สูง ความเหลื่อมล้ำของการพัฒนาลดลง ประชากรมีความอยู่ดีมีสุขได้รับผลประโยชน์จากการพัฒนาอย่างเท่าเทียมกันมากขึ้น และมีการพัฒนาอย่างทั่วถึงทุกภาคส่วนมีคุณภาพชีวิต ตามมาตรฐานขององค์การสหประชาชาติ ไม่มีประชาชนที่อยู่ในภาวะความยากจนเศรษฐกิจในประเทศมีความเข้มแข็ง ขณะเดียวกันต้องมีความสามารถในการแข่งขันกับประเทศต่างๆทั้งในตลาดโลกและตลาดภายในประเทศเพื่อให้สามารถสร้างรายได้ทั้งจากภายในและภายนอกประเทศตลอดจนมีการสร้างฐานเศรษฐกิจและสังคมแห่งอนาคต เพื่อให้สอดคล้องกับบริบทการพัฒนาที่เปลี่ยนแปลงไป และประเทศไทยมีบทบาทที่สำคัญในเวทีโลก และมีความสัมพันธ์ทางเศรษฐกิจและการค้าอย่างแน่นแฟ้นกับประเทศในภูมิภาคเอเชีย เป็นจุดสำคัญของการเชื่อมโยงในภูมิภาค ทั้งการคมนาคมขนส่ง การผลิต การค้า การลงทุน และการทำธุรกิจ เพื่อให้เป็นพลังในการพัฒนา นอกจากนี้ยังมีความสมบูรณ์ในทุนที่จะสามารถสร้างการพัฒนาต่อเนื่องไปได้ ได้แก่ ทุนมนุษย์ ทุนทางปัญญา ทุนทางการเงิน ทุนที่เป็นเครื่องมือเครื่องจักร ทุนทางสังคม และทุนทรัพยากรธรรมชาติและสิ่งแวดล้อม

ความยั่งยืน หมายถึง การพัฒนาที่สามารถสร้างความเจริญ รายได้ และคุณภาพชีวิตของประชาชนให้เพิ่มขึ้นอย่างต่อเนื่อง ซึ่งเป็นการเจริญเติบโตของเศรษฐกิจที่อยู่บนหลักการใช้ การรักษาและการฟื้นฟูฐานทรัพยากรธรรมชาติอย่างยั่งยืน ไม่ใช่ทรัพยากรธรรมชาติจนเกินพอดี ไม่สร้างมลภาวะต่อสิ่งแวดล้อมจนเกินความสามารถในการรองรับและเยียวยาของระบบนิเวศ การผลิตและการบริโภคเป็นมิตรกับสิ่งแวดล้อม และสอดคล้องกับเป้าหมายการพัฒนาที่ยั่งยืน ทรัพยากรธรรมชาติมีความอุดมสมบูรณ์มากขึ้นและสิ่งแวดล้อมมีคุณภาพดีขึ้น คนมีความรับผิดชอบต่อสังคม มีความเอื้ออาทร เสียสละเพื่อผลประโยชน์ส่วนรวม รัฐบาลมีนโยบายที่มุ่งประโยชน์ส่วนรวมอย่างยั่งยืนและให้ความสำคัญกับการมีส่วนร่วมของประชาชน และทุกภาคส่วนในสังคม ยึดถือและปฏิบัติตามหลักปรัชญาของเศรษฐกิจพอเพียงเพื่อการพัฒนาอย่างสมดุลมีเสถียรภาพ และยั่งยืน

โดยมีเป้าหมายการพัฒนาประเทศ คือ **“ประเทศชาติมั่นคง ประชาชนมีความสุข เศรษฐกิจพัฒนาอย่างต่อเนื่อง สังคมเป็นธรรม ฐานทรัพยากรธรรมชาติยั่งยืน”** โดยยกระดับศักยภาพของประเทศในหลากหลายมิติ พัฒนาคนในทุกมิติและในทุกช่วงวัยให้เป็นคนดี เก่ง และมีคุณภาพ สร้างโอกาสและความเสมอภาคทางสังคม สร้างการเติบโตบนคุณภาพชีวิตที่เป็นมิตรกับสิ่งแวดล้อม และมีภาครัฐของประชาชนเพื่อประชาชนและประโยชน์ส่วนรวม โดยการประเมินผลการพัฒนาตามยุทธศาสตร์ชาติ ประกอบด้วย

- ๑) ความอยู่ดีมีสุขของคนไทยและสังคมไทย
- ๒) ชีตความสามารถในการแข่งขัน การพัฒนาเศรษฐกิจ และการกระจายรายได้
- ๓) การพัฒนาทรัพยากรมนุษย์ของประเทศ
- ๔) ความเท่าเทียมและความเสมอภาคของสังคม
- ๕) ความหลากหลายทางชีวภาพ คุณภาพสิ่งแวดล้อม และความยั่งยืนของทรัพยากรธรรมชาติ
- ๖) ประสิทธิภาพการบริหารจัดการและการเข้าถึงการให้บริการของภาครัฐ

๔. ประเด็นยุทธศาสตร์ชาติ

๔.๑ ยุทธศาสตร์ชาติด้านความมั่นคง

- (๑) การรักษาความสงบภายในประเทศ
- (๒) การป้องกันและแก้ไขปัญหามีผลกระทบต่อความมั่นคง
- (๓) การพัฒนาศักยภาพของประเทศให้พร้อมเผชิญภัยคุกคามที่กระทบต่อความมั่นคงของชาติ
- (๔) การบูรณาการความร่วมมือด้านความมั่นคงกับอาเซียนและนานาชาติ รวมถึงองค์กรภาครัฐและที่มีใช้ภาครัฐ
- (๕) การพัฒนากลไกการบริหารจัดการความมั่นคงแบบองค์รวม

๔.๒ ยุทธศาสตร์ชาติด้านการสร้างความสามารถในการแข่งขัน

- (๑) การเกษตรสร้างมูลค่า
- (๒) อุตสาหกรรมและบริการแห่งอนาคต
- (๓) สร้างความหลากหลายด้านการท่องเที่ยว

(๔) โครงสร้างพื้นฐาน เชื่อมไทย เชื่อมโลก

(๕) พัฒนาเศรษฐกิจบนพื้นฐานผู้ประกอบการยุคใหม่

๔.๓ ยุทธศาสตร์ชาติด้านการพัฒนาและเสริมสร้างศักยภาพทรัพยากรมนุษย์

(๑) การปรับเปลี่ยนค่านิยมและวัฒนธรรม

(๒) การพัฒนาศักยภาพคนตลอดช่วงชีวิต

(๓) ปฏิรูปกระบวนการเรียนรู้ที่ตอบสนองต่อการเปลี่ยนแปลงในศตวรรษที่

๒๑

(๔) การตระหนักถึงพหุปัญญาของมนุษย์ที่หลากหลาย

(๕) การเสริมสร้างให้คนไทยมีสุขภาวะที่ดี

(๖) การสร้างสภาพแวดล้อมที่เอื้อต่อการพัฒนาและเสริมสร้างศักยภาพ
ทรัพยากรมนุษย์

(๗) การเสริมสร้างศักยภาพการกีฬาในการสร้างคุณค่าทางสังคมและพัฒนา
ประเทศ

๔.๔ ยุทธศาสตร์ชาติด้านการสร้างโอกาสและความเสมอภาคทางสังคม

(๑) การลดความเหลื่อมล้ำ สร้างความเป็นธรรมในทุกมิติ

(๒) การกระจายศูนย์กลางความเจริญทางเศรษฐกิจ สังคม และเทคโนโลยี

(๓) การเสริมสร้างพลังทางสังคม

(๔) การเพิ่มขีดความสามารถของชุมชนท้องถิ่นในการพัฒนา การพึ่งตนเองและ
การจัดการตนเอง

**๔.๕ ยุทธศาสตร์ชาติด้านการสร้างการเติบโตบนคุณภาพชีวิตที่เป็นมิตรกับ
สิ่งแวดล้อม**

(๑) สร้างการเติบโตอย่างยั่งยืนบนสังคมเศรษฐกิจสีเขียว

(๒) สร้างการเติบโตอย่างยั่งยืนบนสังคมเศรษฐกิจภาคทะเล

(๓) สร้างการเติบโตอย่างยั่งยืนบนสังคมที่เป็นมิตรต่อสภาพภูมิอากาศ

(๔) พัฒนาพื้นที่เมือง ชนบท เกษตรกรรมและอุตสาหกรรมเชิงนิเวศ มุ่งเน้น
ความเป็นเมืองที่เติบโตอย่างต่อเนื่อง

(๕) พัฒนาความมั่นคงน้ำ พลังงาน และเกษตรที่เป็นมิตรต่อสิ่งแวดล้อม

(๖) ยกระดับกระบวนการทัศน์เพื่อกำหนดอนาคตประเทศ

๔.๖ ยุทธศาสตร์ชาติด้านการปรับสมดุลและพัฒนาระบบการบริหารจัดการภาครัฐ

(๑) ภาครัฐที่ยึดประชาชนเป็นศูนย์กลาง ตอบสนองความต้องการ และ
ให้บริการอย่างสะดวกรวดเร็ว โปร่งใส

- (๒) ภาครัฐบริหารงานแบบบูรณาการโดยมียุทธศาสตร์ชาติเป็นเป้าหมายและเชื่อมโยงการพัฒนาในทุกระดับ ทุกประเด็น ทุกภารกิจ และทุกพื้นที่
- (๓) ภาครัฐมีขนาดเล็กกะทัดรัด เหมาะสมกับภารกิจ ส่งเสริมให้ประชาชนและทุกภาคส่วนมีส่วนร่วมในการพัฒนาประเทศ
- (๔) ภาครัฐมีความทันสมัย
- (๕) บุคลากรภาครัฐเป็นคนดีและเก่ง ยึดหลักคุณธรรม จริยธรรม มีจิตสำนึก มีความสามารถสูง มุ่งมั่น และเป็นมืออาชีพ
- (๖) ภาครัฐมีความโปร่งใส ปลอดการทุจริตและประพฤติมิชอบ
- (๗) กฎหมายมีความสอดคล้องเหมาะสมกับบริบทต่าง ๆ และมีเท่าที่จำเป็น
- (๘) กระบวนการยุติธรรมเคารพสิทธิมนุษยชนและปฏิบัติต่อประชาชนโดยเสมอภาค

๑.๒ แผนพัฒนาเศรษฐกิจและสังคมแห่งชาติ ฉบับที่ ๑๒ (พ.ศ. ๒๕๖๐ - ๒๕๖๔)

วิสัยทัศน์

“ประเทศไทยมีความมั่นคง มั่งคั่ง ยั่งยืน เป็นประเทศพัฒนาแล้ว ด้วยการพัฒนาตามหลักปรัชญาของเศรษฐกิจพอเพียง” หรือเป็นคติพจน์ประจำชาติว่า “มั่นคง มั่งคั่ง ยั่งยืน

เป้าหมายการพัฒนาประเทศ

เป้าหมายและแนวทางการพัฒนาในช่วงแผนพัฒนาฯ ฉบับที่ ๑๒

กำหนดเป้าหมายในด้านต่างๆ ในช่วงเวลา ๕ ปีโดยคำนึงถึงการดำเนินการต่อยอดต่อไป แผนพัฒนาฯ ฉบับที่ ๑๓ ๑๔ และ ๑๕ เพื่อให้เกิดผลสัมฤทธิ์ตามเป้าหมายยุทธศาสตร์ชาติ ๒๐ ปี และในขณะเดียวกันแผนพัฒนาฯ ฉบับนี้จัดทำเป้าหมายและตัวชี้วัดในรายละเอียดมากกว่าในแผนพัฒนาฯ ฉบับที่ผ่านมา เพื่อให้กำกับและเชื่อมโยงกับการกำหนดเป้าหมายในแผนระดับรองและแผนปฏิบัติการต่างๆ ได้ชัดเจนขึ้น โดยการจัดสรรงบประมาณและแผนปฏิบัติการต่างๆ ต้องแสดงให้เห็นถึงการเชื่อมโยงจากเป้าหมายที่เป็นผลสัมฤทธิ์ ผลลัพธ์หลักๆ กับผลผลิตในระดับแผนงานและโครงการได้โดยเฉพาะอย่างยิ่งในแต่ละกลุ่มบูรณาการของการจัดสรรงบประมาณ รวมถึงความเชื่อมโยงถึงตัวชี้วัดผลการดำเนินงานของภาครัฐ ทั้งนี้ แผนพัฒนาฯ ฉบับที่ ๑๒ ได้ตั้งเป้าหมายในมิติหลักๆ ประกอบด้วย

๑. การหลุดพ้นจากกับดักประเทศรายได้ปานกลางสู่รายได้สูง

(๑) เศรษฐกิจขยายตัวเฉลี่ยไม่ต่ำกว่าร้อยละ ๕.๐

(๒) ผลิตภัณฑ์มวลรวมในประเทศต่อหัว (GDP Per Capita) และรายได้ประชาชาติต่อหัว (GNP Per Capita) ณ สิ้นแผนพัฒนาฯ ฉบับที่ ๑๒ ในปี ๒๕๖๔ เพิ่มขึ้นเป็น ๓๐๗,๐๕๑ บาท (๙,๓๒๕ ดอลลาร์สหรัฐ) และ ๓๐๑,๑๙๙ บาท (๘,๘๕๙ ดอลลาร์ สหรัฐ) ต่อคนต่อปี

(๓) ผลผลิตภาพการผลิตเพิ่มขึ้นไม่ต่ำกว่าเฉลี่ยร้อยละ ๒.๕ ต่อปี

(๔) การลงทุนรวมขยายตัวไม่ต่ำกว่าเฉลี่ยร้อยละ ๘.๐ (การลงทุนขยายตัวของการลงทุนภาครัฐไม่ต่ำกว่าร้อยละ ๑๐.๐ และการลงทุนของภาคเอกชนขยายตัวไม่ต่ำกว่าเฉลี่ยร้อยละ ๗.๕ ในขณะที่ปริมาณการส่งออกขยายตัวเฉลี่ยไม่ต่ำกว่าร้อยละ ๔.๐ ต่อปี)

๒. การพัฒนาศักยภาพคนให้สนับสนุนการเจริญเติบโตของประเทศและการสร้างสังคมสูงวัยอย่างมีคุณภาพ

(๑) ประชาชนทุกช่วงวัยมีความมั่นคงทางด้านเศรษฐกิจและสังคม (SocioEconomic Security) และมีคุณภาพชีวิตที่ดีขึ้น

(๒) การศึกษาและการเรียนรู้ได้รับการพัฒนาคุณภาพ

(๓) สถาบันทางสังคมมีความเข้มแข็งเป็นฐานรากที่เอื้อต่อการพัฒนาคน

๓. การลดความเหลื่อมล้ำในสังคม

(๑) การกระจายรายได้มีความเท่าเทียมกันมากขึ้น

(๒) บริการทางสังคมมีคุณภาพและมีการกระจายอย่างทั่วถึง

๔. การสร้างการเจริญเติบโตทางเศรษฐกิจและสังคมที่เป็นมิตรกับสิ่งแวดล้อม

(๑) รักษาความมั่นคงของฐานทรัพยากร สร้างสมดุลระหว่างการอนุรักษ์และการใช้ประโยชน์อย่างยั่งยืนและเป็นธรรม

(๒) ขับเคลื่อนประเทศสู่เศรษฐกิจและสังคมที่เป็นมิตรต่อสิ่งแวดล้อม

(๓) เพิ่มขีดความสามารถในการรับมือภัยพิบัติและการเปลี่ยนแปลงสภาพภูมิอากาศ

(๔) เพิ่มประสิทธิภาพและเสริมสร้างธรรมาภิบาลในการบริหารจัดการทรัพยากรธรรมชาติและสิ่งแวดล้อม

(๕) มีการบริหารจัดการน้ำให้สมดุลระหว่างการอุปสงค์และอุปทานของน้ำ

๕. การบริหารราชการแผ่นดินที่มีประสิทธิภาพ

(๑) การบริหารงานภาครัฐที่โปร่งใส เป็นธรรม มีประสิทธิภาพ และมีส่วนร่วม

(๒) ขจัดการทุจริตคอร์รัปชัน

(๓) มีการกระจายอำนาจที่เหมาะสม

กรอบยุทธศาสตร์แผนพัฒนาเศรษฐกิจและสังคมแห่งชาติ ฉบับที่ ๑๒ ประกอบด้วย ๑๐ ยุทธศาสตร์หลัก ดังนี้

๑. ยุทธศาสตร์การเสริมสร้างและพัฒนาศักยภาพทุนมนุษย์

แนวทางการพัฒนา

(๑) ปรับเปลี่ยนค่านิยมคนไทยให้มีคุณธรรม จริยธรรม มีวินัย จิตสาธารณะ และพฤติกรรมที่พึงประสงค์

(๒) พัฒนาศักยภาพคนให้มียุทธศาสตร์ความรู้ และความสามารถในการดำรงชีวิตอย่างมีคุณค่า

(๓) ยกกระดับคุณภาพการศึกษาและการเรียนรู้ตลอดชีวิต

(๔) ลดปัจจัยเสี่ยงด้านสุขภาพและให้ทุกภาคส่วนคำนึงถึงผลกระทบต่อสุขภาพ

(๕) เพิ่มประสิทธิภาพการบริหารจัดการระบบสุขภาพภาครัฐและปรับระบบการเงินการคลังด้านสุขภาพ

(๖) พัฒนาระบบการดูแลสร้างสภาพแวดล้อมที่เหมาะสมกับสังคมสูงวัย

(๗) ผลักดันให้สถาบันทางสังคมมีส่วนร่วมพัฒนาประเทศอย่างเข้มแข็ง

๒. ยุทธศาสตร์การสร้างความเป็นธรรมลดความเหลื่อมล้ำในสังคม

แนวทางการพัฒนา

(๑) เพิ่มโอกาสให้กับกลุ่มเปราะบางประชากรร้อยละ ๔๐ ที่มีรายได้ต่ำสุดให้สามารถเข้าถึงบริการที่มีคุณภาพของรัฐ และมีอาชีพ

(๒) กระจายการให้บริการภาครัฐทั้งด้านการศึกษา สาธารณสุข และสวัสดิการที่มีคุณภาพให้ครอบคลุมและทั่วถึง

(๓) เสริมสร้างศักยภาพชุมชน การพัฒนาเศรษฐกิจชุมชน และการสร้างความเข้มแข็งการเงินฐานรากตามหลักปรัชญาของเศรษฐกิจพอเพียงเพื่อให้ชุมชนสามารถพึ่งพาตนเองได้ มีสิทธิในการจัดการทุน ที่ดินและทรัพยากรภายในชุมชน

๓. ยุทธศาสตร์การสร้างความเข้มแข็งทางเศรษฐกิจและแข่งขันได้อย่างยั่งยืน

แนวทางการพัฒนา

(๑) การเสริมสร้างและพัฒนาขีดความสามารถในการแข่งขันของภาคการผลิตและบริการ

๔. ยุทธศาสตร์ด้านการเติบโตที่เป็นมิตรกับสิ่งแวดล้อมเพื่อการพัฒนาอย่างยั่งยืน

แนวทางการพัฒนา

(๑) การรักษาฟื้นฟูทรัพยากรธรรมชาติ สร้างสมดุลของการอนุรักษ์และใช้ประโยชน์อย่างยั่งยืนและเป็นธรรม

(๒) เพิ่มประสิทธิภาพการบริหารจัดการทรัพยากรน้ำเพื่อให้เกิดความมั่นคง สมดุล และยั่งยืน

(๓) แก้ไขปัญหาวิกฤตสิ่งแวดล้อม

(๔) สนับสนุนการลดการปล่อยก๊าซเรือนกระจก และเพิ่มขีดความสามารถในการปรับตัว ต่อการเปลี่ยนแปลงสภาพภูมิอากาศ

๕. ยุทธศาสตร์ด้านความมั่นคง

แนวทางการพัฒนา

(๑) การรักษาความมั่นคงภายใน เพื่อให้เกิดความสงบในสังคมและธำรงไว้ซึ่งสถาบันหลักของชาติ

๖. ยุทธศาสตร์ด้านการเพิ่มประสิทธิภาพและธรรมาภิบาลในภาครัฐ

แนวทางการพัฒนา

(๑) ปรับปรุงโครงสร้างหน่วยงาน บทบาท ภารกิจ และคุณภาพบุคลากรภาครัฐให้มีความโปร่งใส ทันสมัย คล่องตัว มีขนาดที่เหมาะสม เกิดความล่าช้า

- (๒) ปรับปรุงกระบวนการงบประมาณ และสร้างกลไกการติดตามตรวจสอบการเงินการคลังภาครัฐ
- (๓) เพิ่มประสิทธิภาพและยกระดับการให้บริการสาธารณะให้ได้มาตรฐานสากล
- (๔) ป้องกันและปราบปรามการทุจริตและประพฤติมิชอบ

๗. ยุทธศาสตร์ด้านการพัฒนาโครงสร้างพื้นฐานและระบบโลจิสติกส์

แนวทางการพัฒนา

- (๑) การพัฒนาโครงสร้างพื้นฐานด้านขนส่ง
- (๒) การพัฒนาด้านพลังงาน
- (๓) การพัฒนาระบบน้ำประปา

๘. ยุทธศาสตร์ด้านวิทยาศาสตร์ เทคโนโลยี การวิจัย และนวัตกรรม

แนวทางการพัฒนา

- (๑) เร่งส่งเสริมการลงทุนวิจัยและพัฒนาหลักดันสู่การใช้ประโยชน์ในเชิงพาณิชย์และเชิงสังคม

๙. ยุทธศาสตร์การพัฒนาภาคเมือง และพื้นที่เศรษฐกิจ

แนวทางการพัฒนา

- (๑) การพัฒนาภาคเพื่อพัฒนาโอกาสทางเศรษฐกิจให้กระจายตัวอย่างทั่วถึง

๑๐. ยุทธศาสตร์ด้านการต่างประเทศ ประเทศเพื่อนบ้าน และภูมิภาค

๑.๓ แผนพัฒนาภาค/แผนพัฒนากลุ่มจังหวัด/แผนพัฒนาจังหวัด

๑.๓.๑ แผนพัฒนาภาคตะวันออกเฉียงเหนือ

แผนพัฒนาภาค เป็นแผนที่ยึดกระบวนการมีส่วนร่วมของทุกภาคส่วนจากทุกจังหวัดทั้ง ๔ ภูมิภาคขึ้น เพื่อสนับสนุนจังหวัดและกลุ่มจังหวัดให้สามารถ ใช้เป็นกรอบแนวทางในการจัดทำแผนพัฒนาจังหวัด และแผนพัฒนากลุ่มจังหวัด แผนพัฒนาภาค จัดทำโดยสำนักงานพัฒนาการเศรษฐกิจและสังคมแห่งชาติ (สศช.) มีวัตถุประสงค์เพื่อให้เกิดการพัฒนาที่สมดุล ยึดแนวความคิดการพัฒนาตาม “ปรัชญาของเศรษฐกิจพอเพียง” โดยประกอบไปด้วย ยุทธศาสตร์การพัฒนาภาคเหนือ ยุทธศาสตร์การพัฒนาภาคตะวันออกเฉียงเหนือ ยุทธศาสตร์การพัฒนาภาคกลาง ยุทธศาสตร์การพัฒนาภาคใต้ซึ่งเขตเทศบาลตำบลบ้านเหลื่อมนั้นตั้งอยู่ภาคตะวันออกเฉียงเหนือ การจัดทำแผนพัฒนาท้องถิ่นสี่ปีของเทศบาลมีความสัมพันธ์กับแผนพัฒนาภาคตะวันออกเฉียงเหนือ ด้านเศรษฐกิจ ด้านการเกษตร การท่องเที่ยว การค้าการลงทุน การพัฒนาคนให้มีสุขภาพดีทั้งร่างกาย จิตใจและสติปัญญา รอบรู้ เท้าทันการเปลี่ยนแปลง สามารถดำรงชีพได้อย่างมีคุณภาพ สร้างความมั่นคงด้านอาหาร แก้ไขปัญหาความยากจน หนี้สิน และการออมของครัวเรือน มีสัมมาอาชีพที่มั่นคง สามารถพึ่งพาตนเองและดูแลครอบครัวได้อย่างอบอุ่นฟื้นฟูทรัพยากรธรรมชาติและสิ่งแวดล้อมให้สมบูรณ์ ซึ่งแผนพัฒนาภาคตะวันออกเฉียงเหนือมีรายละเอียดสรุปย่อ ดังนี้

กรอบยุทธศาสตร์การพัฒนภาค

ตามพระราชบัญญัติระเบียบบริหารราชการแผ่นดิน (ฉบับที่ ๗) พ.ศ. ๒๕๕๐ มาตรา ๕๓/๑ และ มาตรา ๕๓/๒ บัญญัติให้จังหวัดและกลุ่มจังหวัดทำแผนพัฒนาจังหวัดและแผนพัฒนากลุ่มจังหวัดให้สอดคล้องกับ แนวทางการพัฒนาเศรษฐกิจและสังคมแห่งชาติ และตอบสนองความต้องการของประชาชนในท้องถิ่น สำนักงาน พัฒนาการเศรษฐกิจและสังคมแห่งชาติ (สศช.) จึงได้จัดทำกรอบยุทธศาสตร์การพัฒนภาคที่ยึดกระบวนการมีส่วนร่วมของทุกภาคส่วนจากทุกจังหวัดทั้ง ๔ ภูมิภาคขึ้น เพื่อสนับสนุนจังหวัดและกลุ่มจังหวัดให้สามารถใช้เป็น กรอบแนวทางในการจัดทำแผนพัฒนาจังหวัดและแผนพัฒนากลุ่มจังหวัด

๑. แนวคิดและหลักการ

๑.๑ ยึดแนวคิดการพัฒนาตาม “ปรัชญาของเศรษฐกิจพอเพียง” ให้เกิดการพัฒนาที่สมดุล เป็น ธรรมและมีภูมิคุ้มกันต่อผลกระทบจากกระแสการเปลี่ยนแปลงทั้งจากภายนอกและภายในประเทศ ควบคู่ไปกับ แนวคิด “การพัฒนาแบบองค์รวม” ที่ยึด คน ผลประโยชน์ของประชาชน ภูมิสังคม ยุทธศาสตร์พระราชทาน เข้าใจ เข้าถึง และพัฒนา ยึดหลักการมีส่วนร่วมของทุกภาคภาคีการพัฒนา และหลักธรรมาภิบาล เพื่อให้สังคม สมานฉันท์และอยู่เย็นเป็นสุขร่วมกัน

๑.๒ หลักการมุ่งสร้างความเชื่อมโยงกับแผนระดับชาติต่างๆ นโยบายรัฐบาล แผนการบริหาร ราชการแผ่นดิน เพื่อสร้างโอกาสทางการพัฒนา สอดคล้องกับภูมิสังคมของพื้นที่ โดย

(๑) กำหนดรูปแบบการพัฒนาเชิงพื้นที่ของประเทศและภาค รวมถึงชุมชน

(๒) กำหนดบทบาทและยุทธศาสตร์การพัฒนภาคให้สอดคล้องกับศักยภาพและโอกาส ของพื้นที่

๒. ทิศทางการพัฒนาเชิงพื้นที่

ภายใต้กระแสโลกาภิวัตน์ที่มีการเปลี่ยนแปลงตลอดเวลา สภาพแวดล้อมภายนอกเป็นปัจจัยสำคัญ ต่อ การพัฒนาประเทศ เป็นผลให้จำเป็นต้องเตรียมการรองรับการเปลี่ยนแปลงดังกล่าวให้เหมาะสม การพัฒนา ที่ สมดุล ดังนั้นจึงกำหนดทิศทางการพัฒนาพื้นที่ของประเทศ ดังนี้

๒.๑ พัฒนาพื้นที่ในภูมิภาคต่างๆ ของประเทศให้เชื่อมโยงกับภูมิภาคเอเชียตะวันออกเฉียงใต้ เพื่อเป็นฐานการพัฒนาด้านอุตสาหกรรม การเกษตรและการแปรรูปการเกษตร และการท่องเที่ยวของภูมิภาค โดยเฉพาะ

๒.๑.๑ พัฒนาพื้นที่เชื่อมโยงทางเศรษฐกิจตามแนวตะวันออก - ตะวันตก (East West Economic Corridor) เช่น พื้นที่เขตเศรษฐกิจแม่สอด-สุโขทัย-พิษณุโลก-ขอนแก่น-มุกดาหาร แนวสะพาน เศรษฐกิจพื้นที่อรัญประเทศ-สระแก้ว-ปราจีนบุรี พื้นที่เศรษฐกิจระนอง-ชุมพร-บางสะพาน แนวสะพานเศรษฐกิจ พังงา-กระบี่-สุราษฎร์ธานี-นครศรีธรรมราช และแนวสะพานเศรษฐกิจสตูล-สงขลา

๒.๑.๒ พัฒนาพื้นที่เชื่อมโยงทางเศรษฐกิจตามแนวเหนือ-ใต้ (North South Economic Corridor) ได้แก่ แนวเศรษฐกิจเชียงใหม่-เชียงราย-พิษณุโลก-นครสวรรค์-จังหวัดปริมณฑลแนว เศรษฐกิจหนองคาย-อุดรธานี-ขอนแก่น-นครราชสีมา-จังหวัดปริมณฑล พื้นที่แหลมฉบัง-ชลบุรี-ฉะเชิงเทรา- สระแก้ว-บุรีรัมย์-มุกดาหาร

๒.๒ พัฒนาบริการพื้นฐานของชุมชนเพื่อรองรับการพัฒนาเศรษฐกิจเชื่อมโยงระหว่างประเทศ โดยเน้นพื้นที่ชุมชนตามแนวเขตเศรษฐกิจเหนือ-ใต้ และตะวันออก-ตะวันตก โดยเฉพาะชุมชนเศรษฐกิจชายแดน

๒.๓ พัฒนาระบบโลจิสติกส์และโครงข่ายคมนาคมขนส่งเพื่อสนับสนุนการเพิ่มขีดความสามารถในการแข่งขันเชิงพื้นที่ เช่น การพัฒนาระบบบรรดาง เพิ่มประสิทธิภาพการขนส่งทางน้ำ และเพิ่มประสิทธิภาพการเชื่อมโยงโครงข่ายการคมนาคมบริเวณจุดตัด เช่น พิษณุโลก และขอนแก่น

๒.๔ สร้างความมั่นคงของฐานทรัพยากรธรรมชาติและสิ่งแวดล้อม เพื่อรักษาสมดุลของระบบนิเวศให้ยั่งยืน ได้แก่ พัฒนาแหล่งน้ำให้เพียงพอต่อการเกษตร พัฒนาสิ่งแวดล้อมเมืองและแหล่งอุตสาหกรรม และการจัดให้มีการจัดการใช้ประโยชน์ที่ดินอย่างมีประสิทธิภาพ

๓. ยุทธศาสตร์การพัฒนภาคตะวันออกเฉียงเหนือ

๓.๑ ยุทธศาสตร์การพัฒนา

(๑) เพิ่มศักยภาพการแข่งขันด้านเศรษฐกิจ โดยการยกมาตรฐานและประสิทธิภาพการผลิต การเกษตร การพัฒนาศักยภาพการประกอบการด้านอุตสาหกรรม อุตสาหกรรมบริการและการท่องเที่ยว การตั้งองค์กรร่วมภาครัฐและเอกชนระดับพื้นที่เพื่อส่งเสริมอำนวยความสะดวกด้านการค้าการลงทุน และส่งเสริมความร่วมมือทางเศรษฐกิจกับประเทศเพื่อนบ้าน

(๒) สร้างคนให้มีคุณภาพ เพื่อพัฒนาคนให้มีสุขภาพดีทั้งร่างกาย จิตใจและสติปัญญา ครอบรู้เท่าทันการเปลี่ยนแปลง สามารถดำรงชีพได้อย่างมีคุณภาพ

(๓) สร้างสังคมและเศรษฐกิจฐานรากให้เข้มแข็ง เพื่อสร้างความมั่นคงด้านอาหาร แก้ไขปัญหาความยากจน หนี้สิน และการออมของครัวเรือน มีสัมมาอาชีพที่มั่นคง สามารถพึ่งพาตนเองและดูแลครอบครัวได้อย่างอบอุ่น

(๔) พื้นฟูทรัพยากรธรรมชาติและสิ่งแวดล้อมให้สมบูรณ์ โดยเร่งอนุรักษ์และฟื้นฟูพื้นที่ป่าไม้ ให้ได้ ๑๕.๙ ล้านไร่ หรือร้อยละ ๒๕ ของพื้นที่ภาค ป้องกันการรุกพื้นที่ชุ่มน้ำ พัฒนาแหล่งน้ำและระบบชลประทาน พื้นฟูดิน ยับยั้งการแพร่กระจายดินเค็ม และเพิ่มประสิทธิภาพการจัดการโดยส่งเสริมทำเกษตรอินทรีย์

๓.๒ ทิศทางการพัฒนากลุ่มจังหวัดและจังหวัด

(๑) กลุ่มภาคตะวันออกเฉียงเหนือตอนบน ๑ ประกอบด้วยอุดรธานี หนองคาย หนองบัวลำภู และเลย) เน้นการฟื้นฟูระบบนิเวศน์เพื่อรักษาสมดุลธรรมชาติ การปรับโครงสร้างการผลิตด้านการเกษตรการส่งเสริมการค้า การลงทุนและการท่องเที่ยวเชื่อมโยงกับประเทศเพื่อนบ้าน

(๒) กลุ่มภาคตะวันออกเฉียงเหนือตอนบน ๒ ประกอบด้วย สกลนคร นครพนม และมุกดาหาร เน้นให้ความสำคัญกับความร่วมมือทางเศรษฐกิจกับประเทศเพื่อนบ้าน เพิ่มประสิทธิภาพการผลิตสินค้า การเกษตร ส่งเสริมพื้นที่ชลประทาน การทำปศุสัตว์โดยเฉพาะโคเนื้อ

(๓) กลุ่มภาคตะวันออกเฉียงเหนือตอนกลาง ประกอบด้วย ขอนแก่น กาฬสินธุ์ มหาสารคาม และร้อยเอ็ด เน้นการพัฒนาโครงสร้างพื้นฐานของเมืองรองรับการเป็นศูนย์กลางการค้าบริการ และการลงทุนของภาค การใช้ประโยชน์พื้นที่ชลประทานให้เกิดประโยชน์สูงสุด การทำการเกษตรก้าวหน้า การเตรียมการรองรับอุตสาหกรรมพลังงานทดแทน (Ethanol) ควบคู่กับการเพิ่มประสิทธิภาพการผลิต

(๔) กลุ่มภาคตะวันออกเฉียงเหนือตอนล่าง ๑ ประกอบด้วย นครราชสีมา ชัยภูมิ บุรีรัมย์ สุรินทร์ มุ่งเน้นการพัฒนาาระบบชลประทานให้เต็มศักยภาพ การเตรียมการรองรับอุตสาหกรรมพลังงานทดแทน (Ethanol) พัฒนาการท่องเที่ยวทั้งการท่องเที่ยวเชิงนิเวศน์และอารยธรรมขอมด้วยการสร้างคุณค่าเพิ่ม และพัฒนาเส้นทาง

(๕) กลุ่มภาคตะวันออกเฉียงเหนือตอนล่าง ๒ ประกอบด้วย อุบลราชธานี ศรีสะเกษ ยโสธร และอำนาจเจริญ มุ่งเน้นการพัฒนาแหล่งน้ำ และระบบบริหารจัดการเพื่อแก้ไขปัญหาหน้าท่วมและขาดแคลนน้ำ การสร้างงานและรายได้จากการท่องเที่ยวให้มากขึ้น

๓.๓ โครงการที่สำคัญ (Flagship Project)

- ๑) โครงการผลิตข้าวหอมมะลิอินทรีย์ในทุ่งกุลาร้องไห้เพื่อการส่งออก
- ๒) โครงการพัฒนาเมืองมุกดาหารเป็นประตูสู่อินโดจีน
- ๓) โครงการพัฒนาเส้นทางท่องเที่ยวอารยธรรมขอม
- ๔) โครงการจัดการผลิตเอทานอลในภาคอีสาน
- ๕) โครงการยกมาตรฐานการเรียนการสอนด้วยระบบศึกษาทางไกล
- ๖) โครงการเกษตรยั่งยืนเพื่อชุมชนเข้มแข็ง
- ๗) โครงการฟื้นฟูลุ่มน้ำชีตอนบนและลุ่มน้ำมูลตอนบนแบบบูรณาการเพื่อการผลิตที่ยั่งยืน

การจัดทำแผนพัฒนาท้องถิ่นสี่ปีขององค์การบริหารส่วนตำบลมีความสัมพันธ์กับแผนพัฒนากลุ่มจังหวัดภาคตะวันออกเฉียงเหนือตอนล่าง ๑ เพื่อพัฒนาเกษตรอุตสาหกรรม พลังงานทดแทน พัฒนาแหล่งท่องเที่ยวเชิงนิเวศ อารยธรรมและไหมโดยมีรายละเอียดดังนี้

๑.๓.๒ แผนพัฒนากลุ่มจังหวัดภาคตะวันออกเฉียงเหนือตอนล่าง ๑ (นครราชสีมา ชัยภูมิ บุรีรัมย์ สุรินทร์) ระยะ ๕ ปี พ.ศ. ๒๕๖๑ - ๒๕๖๕ (ฉบับทบทวน) รอบปี พ.ศ. ๒๕๖๓

สำนักงานคณะกรรมการพัฒนาการเศรษฐกิจและสังคมแห่งชาติ (สศช.) ในฐานะฝ่ายเลขานุการ คณะกรรมการบูรณาการนโยบายพัฒนาภาค (ก.บ.ภ.) ได้แจ้งผลการประชุมคณะอนุกรรมการบูรณาการนโยบายพัฒนาภาค ด้านวิชาการ (อ.ก.บ.ภ. ด้านวิชาการ) ในการประชุมครั้งที่ ๑/๒๕๖๐ เมื่อวันที่ ๒๕ กรกฎาคม ๒๕๖๑ โดยมีรองนายกรัฐมนตรี (นายวิษณุ เครืองาม) เป็นประธาน มีมติเห็นชอบนโยบายหลักเกณฑ์และวิธีการจัดทำแผนพัฒนาจังหวัดและกลุ่มจังหวัด (พ.ศ. ๒๕๖๑ - ๒๕๖๕) แผนปฏิบัติราชการประจำปีของจังหวัดและกลุ่มจังหวัด ประจำปีงบประมาณ พ.ศ. ๒๕๖๓ และนายกรัฐมนตรี (พลเอกประยุทธ์จันทร์โอชา) เห็นชอบแนวทางการกำหนดกรอบการจัดสรรงบประมาณจังหวัดและกลุ่มจังหวัด ประจำปีงบประมาณ พ.ศ. ๒๕๖๓ ตามมติที่ประชุม อ.ก.บ.ภ. ด้านวิชาการครั้งที่ ๒/๒๕๖๑ เมื่อวันที่ ๕ กันยายน ๒๕๖๑ และเห็นชอบแนวทางการกำหนดกรอบการจัดสรรงบประมาณพัฒนาจังหวัด ซึ่งแบ่งงบประมาณเป็น ๒ ส่วน ส่วนที่ ๑ งบประมาณ

เพื่อการพัฒนาตามศักยภาพความต้องการของพื้นที่ หรือประเด็นร่วมของกลุ่มจังหวัดส่วนที่ ๒ งบประมาณ เพื่อการพัฒนาในลักษณะ Cluster หรือสนองนโยบายสำคัญของรัฐบาลเชิงพื้นที่

กลุ่มจังหวัดภาคตะวันออกเฉียงเหนือตอนล่าง ๑ จึงได้ดำเนินการทบทวนแผนพัฒนา กลุ่มจังหวัดภาคตะวันออกเฉียงเหนือตอนล่าง ๑ ระหว่างวันที่ ๒๐ - ๒๑ สิงหาคม ๒๕๖๑ โดยยึดยุทธศาสตร์ชาติ ระยะ ๒๐ ปี นโยบายรัฐบาล แผนการบริหารราชการแผ่นดิน แนวทางการพัฒนาเศรษฐกิจและสังคมแห่งชาติ ทิศทางการพัฒนาภาคยุทธศาสตร์การพัฒนาโครงสร้างพื้นฐานด้านคมนาคม แผนแม่บทจากกระทรวงที่เกี่ยวข้อง และมุ่งเน้นการทำงานแบบเครือข่ายร่วมกันทุกภาคส่วน (ภาครัฐ ภาคเอกชน ภาคประชาสังคม และสถาบันการศึกษา) เพื่อร่วมกันกำหนดทิศทางการพัฒนากลุ่มจังหวัด ฯ ทั้งด้านเศรษฐกิจ ด้านสังคมและด้านทรัพยากรธรรมชาติและสิ่งแวดล้อม เพื่อให้แผนพัฒนากลุ่มจังหวัดฯ สามารถขับเคลื่อนไปได้ด้วยดีมีประสิทธิภาพ และประสิทธิผล ซึ่งจะเป็นการเพิ่มขีดความสามารถในการแข่งขันของกลุ่มจังหวัด รวมทั้งเป็นการแก้ไขปัญหาาร่วมกันของกลุ่มจังหวัด ให้เหมาะสมกับโอกาสและศักยภาพของกลุ่มจังหวัด และนำไปสู่การกระตุ้นให้เกิดการลงทุนของภาคเอกชนและสร้างรายได้ให้กลุ่มจังหวัด

แผนพัฒนากลุ่มจังหวัดภาคตะวันออกเฉียงเหนือตอนล่าง ๑ ระยะ ๕ ปี (พ.ศ.๒๕๖๑ - ๒๕๖๕) ฉบับทบทวน ปี พ.ศ. ๒๕๖๓ ฉบับนี้ ได้รับความเห็นชอบจากคณะกรรมการบริหารงานกลุ่มจังหวัดแบบบูรณาการ (ก.บ.ก.) ภาคตะวันออกเฉียงเหนือตอนล่าง ๑ ในคราวประชุม ครั้งที่ ๘/๒๕๖๑ เมื่อวันที่ ๒๑ ธันวาคม ๒๕๖๐ โดยสรุปประเด็นสำคัญ ดังนี้

ตำแหน่งทางยุทธศาสตร์ (Strategies Position)

- ๑) เป็นแหล่งผลิตสินค้าเกษตรและอาหารปลอดภัย
- ๒) เป็นแหล่งผลิตผลิตภัณฑ์ใหม่ระดับประเทศ
- ๓) เป็นแหล่งท่องเที่ยวที่มีความหลากหลายทั้งการท่องเที่ยวอารยะธรรมขอม

เชิงนิเวศน์ การกีฬาที่มีชื่อเสียง

- ๔) เป็นประตูสู่อีสาน และเชื่อมโยงการค้าชายแดนกับประเทศเพื่อนบ้าน

เป้าหมายการพัฒนา

ศูนย์กลางของเกษตรอุตสาหกรรม ผลิตภัณฑ์ใหม่ ท่องเที่ยวอารยะธรรมขอม และสังคม

เป็นสุข

ประเด็นการพัฒนา (Strategies Issues) รวม ๓ ประเด็น คือ

ประเด็นการพัฒนาที่ ๑ การพัฒนาขีดความสามารถในการแข่งขันเกษตรอุตสาหกรรม

และแปรรูป

ประเด็นการพัฒนาที่ ๒ การพัฒนาอุตสาหกรรมการท่องเที่ยวและการท่องเที่ยว และ

ผลิตภัณฑ์ใหม่

ประเด็นการพัฒนาที่ ๓ ยกระดับการพัฒนาคุณภาพชีวิต

๑.๓.๓ แผนพัฒนาจังหวัดสุรินทร์ (พ.ศ. ๒๕๖๑ - ๒๕๖๕) รอบปี ๒๕๖๓
วิสัยทัศน์ของจังหวัด (Vision)

**“เมืองเกษตรอินทรีย์ ศูนย์เศรษฐกิจชายแดน ท่องเที่ยววิถีชุมชน ประชาชนมี
คุณภาพชีวิตที่ดี”**

เป้าประสงค์รวมของจังหวัด (Objective)

๑. เพื่อเพิ่มรายได้ให้ประชาชน
๒. เพื่ออนุรักษ์ทรัพยากรธรรมชาติและสิ่งแวดล้อม
๓. เพื่อเพิ่มคุณภาพชีวิตที่ดีและความปลอดภัยในชีวิตและทรัพย์สินของประชาชน

ตัวชี้วัดเป้าหมายการพัฒนา

๑. จำนวนพื้นที่การเกษตรที่ได้รับการรับรองมาตรฐานเกษตรอินทรีย์เพิ่มขึ้น
๒. ร้อยละที่เพิ่มขึ้นของมูลค่าการค้าชายแดน
๓. ร้อยละที่เพิ่มขึ้นของรายได้จากการท่องเที่ยว
๔. จำนวนที่เพิ่มขึ้นของป่าไม้ในจังหวัด
๕. สัดส่วนอายุของคนอายุยืนตั้งแต่ ๘๐ ปี ขึ้นไป เพิ่มขึ้น
๖. ร้อยละของจำนวนคดีอาชญากรรมลดลง

ประเด็นการพัฒนา

ประเด็นการพัฒนาที่ ๑ การพัฒนาและส่งเสริมเกษตรอินทรีย์อย่างครบวงจร

วัตถุประสงค์

๑. เพื่อเพิ่มพื้นที่เกษตรอินทรีย์
๒. เพื่อยกระดับสินค้าเกษตรอินทรีย์ให้ได้มาตรฐาน
๓. เพื่อเพิ่มช่องทางการจำหน่ายสินค้าเกษตรอินทรีย์

ตัวชี้วัดค่าเป้าหมาย

๑. จำนวนพื้นที่เกษตรอินทรีย์ที่เพิ่มขึ้น
๒. จำนวนสินค้าเกษตรอินทรีย์ที่ได้มาตรฐานเพิ่มขึ้น
๓. จำนวนช่องทางการจำหน่ายสินค้าเกษตรอินทรีย์เพิ่มขึ้น

แนวทางการพัฒนา

๑. การเพิ่มพื้นที่เกษตรอินทรีย์
๒. การยกระดับสินค้าเกษตรอินทรีย์ให้ได้มาตรฐาน
๓. การเพิ่มช่องทางการจำหน่ายสินค้าเกษตรอินทรีย์

ประเด็นการพัฒนาที่ ๒ การส่งเสริมและพัฒนาศักยภาพการค้า การลงทุน การบริการและเชื่อมโยงเศรษฐกิจชายแดน

วัตถุประสงค์

๑. เพื่อสร้างผู้ประกอบการรายใหม่
๒. เพื่อเพิ่มมูลค่าการค้าชายแดน

ตัวชี้วัด/ค่าเป้าหมาย

๑. จำนวนผู้ประกอบการรายใหม่เพิ่มขึ้นต่อปี
๒. ร้อยละที่เพิ่มขึ้นของมูลค่าการค้าชายแดนเมื่อเทียบกับค่าเฉลี่ยปีฐาน

แนวทางการพัฒนา

๑. การพัฒนาศักยภาพการแข่งขันของผู้ประกอบการและผู้นำเข้า – ส่งออก
๒. การพัฒนาโครงสร้างพื้นฐานบริเวณด่านศุลกากรให้เพียงพอสนับสนุนการจัดการด่าน

พรมแดนแบบเบ็ดเสร็จให้ได้มาตรฐานสากล

๓. การพัฒนาโครงสร้างพื้นฐานด้านการค้า การลงทุน และการบริการ

ประเด็นการพัฒนาที่ ๓ การพัฒนาและส่งเสริมการท่องเที่ยววิถีชุมชน

วัตถุประสงค์

๑. เพื่อเพิ่มรายได้จากการท่องเที่ยว
๒. เพื่อเพิ่มจำนวนนักท่องเที่ยว

ตัวชี้วัด/ค่าเป้าหมาย

๑. ร้อยละที่เพิ่มขึ้นของรายได้จากการท่องเที่ยว
๒. ร้อยละที่เพิ่มขึ้นของจำนวน

แนวทางการพัฒนา

๑. การพัฒนาตลาดการท่องเที่ยวและบริการ
๒. การพัฒนาบุคลากรด้านการท่องเที่ยว
๓. การพัฒนาแหล่งท่องเที่ยว สินค้าผลิตภัณฑ์ และการบริการที่ได้มาตรฐาน

ประเด็นการพัฒนาที่ ๔ การบริหารจัดการทรัพยากรธรรมชาติและสิ่งแวดล้อมอย่างยั่งยืน

วัตถุประสงค์

เพื่อเพิ่มพื้นที่ป่าไม้และรักษาสิ่งแวดล้อมให้สมดุล

ตัวชี้วัด/ค่าเป้าหมาย

๑. จำนวนพื้นที่ป่าไม้เพิ่มขึ้น
๒. ร้อยละที่ลดลงของขยะมูลฝอย
๓. จำนวนชุมชน/หน่วยงานที่ใช้พลังงานทางเลือกเพิ่มขึ้น

แนวทางการพัฒนา

๑. การส่งเสริมการบริหารจัดการทรัพยากรธรรมชาติให้ยั่งยืน
๒. การส่งเสริมการบริหารจัดการขยะ
๓. การส่งเสริมการบริหารจัดการพลังงานทางเลือก

ประเด็นการพัฒนาที่ ๕ การยกระดับคุณภาพชีวิตของประชาชน

วัตถุประสงค์

เพื่อให้ประชาชนมีความสุขและสังคมร่มเย็น

ตัวชี้วัด/ค่าเป้าหมาย

๑. สัดส่วนของคนอายุยืนตั้งแต่ ๘๐ ปีขึ้นไป เพิ่มขึ้น
๒. รายได้เฉลี่ยครัวเรือนเพิ่มขึ้น
๓. จำนวนตำบลต้นแบบจัดการตนเองเพิ่มขึ้น
๔. จำนวนคนในครัวเรือนที่จบการศึกษาภาคบังคับและไม่มีงานทำได้รับการฝึกอบรมอาชีพทุกคน
๕. สัดส่วนของนักเรียนด้อยโอกาสต่อนักเรียนทั้งหมดลดลง

แนวทางการพัฒนา

๑. การส่งเสริมให้ประชาชนมีสุขภาพที่ดี
๒. การส่งเสริมการดำเนินชีวิตตามศาสตร์พระราชา
๓. การส่งเสริมให้องค์กรภาคประชาชนมีความเข้มแข็ง สามารถพึ่งตนเองได้
๔. การพัฒนาคุณภาพและโอกาสทางการศึกษา

ประเด็นการพัฒนาที่ ๖ การส่งเสริมความมั่นคงและความปลอดภัย

วัตถุประสงค์

๑. เพื่อสร้างความสัมพันธ์อันดีกับประเทศเพื่อนบ้าน
๒. เพื่อให้หมู่บ้าน /ชุมชน ปลอดภัยาสพติด
๓. เพื่อให้ประชาชนมีความปลอดภัยในชีวิตและทรัพย์สิน

ตัวชี้วัด/ค่าเป้าหมาย

๑. จำนวนครั้งในการแลกเปลี่ยนความสัมพันธ์อันดีกับประเทศเพื่อนบ้าน
๒. จำนวนหมู่บ้าน/ชุมชน ที่ปลอดภัยาสพติด (หมู่บ้านสีขาว) เพิ่มขึ้น
๓. ร้อยละของคดีอาชญากรรมลดลง

แนวทางการพัฒนา

๑. การส่งเสริมและพัฒนาความร่วมมือกับประเทศเพื่อนบ้าน
๒. การพัฒนาคน องค์กร เครือข่าย หมู่บ้าน/ ชุมชน เพื่อความมั่นคงความสงบเรียบร้อยและห่างไกลยาเสพติด
๓. การรักษาความสงบเรียบร้อยและปลอดภัยในชีวิตและทรัพย์สินของประชาชน

๑.๓.๔ ไทยแลนด์ ๔.๐

รัฐบาลพล.อ.ประยุทธ์ จันทร์โอชา มุ่งมั่นในการนำ “โมเดลประเทศไทย ๔.๐” หรือ “ไทยแลนด์ ๔.๐” มาใช้ เพื่อผลักดันประเทศให้หลุดพ้นกับดัก ๓ กับดักที่กำลังเผชิญ ทั้ง ๑) กับดักประเทศรายได้ปานกลาง (Middle Income Trap) ๒) กับดักความเหลื่อมล้ำ (Inequality Trap) ๓) กับดักความไม่สมดุลของการพัฒนา (Imbalance Trap) เป้าหมายเพื่อนำประเทศมุ่งสู่ความมั่นคง มั่งคั่ง และยั่งยืน อย่างเป็นรูปธรรม ผ่านโมเดลนี้

ก่อนหน้าที่จะมีการพัฒนาประเทศไทย ๔.๐ นั้น ไทยเริ่มก้าวสู่โมเดลไทยแลนด์ ๑.๐ หลังจากเริ่มต้นพัฒนาภาคเกษตรกรรม แล้วจึงค่อยปรับมาสู่ไทยแลนด์ ๒.๐ การลงทุนอุตสาหกรรมเบาที่มุ่งเน้นแรงงานราคาต่ำ เช่น สิ่งทอ อาหาร และมาสู่ ไทยแลนด์ ๓.๐ มุ่งเน้นการส่งเสริมการลงทุนในอุตสาหกรรมหนัก ซึ่งการพัฒนาของประเทศไทยใน ๓ ช่วงแรกนั้น ไทยมีการอัตราการขยายตัวทางเศรษฐกิจสูงสุดเฉลี่ยถึง ๗% ต่อปี แต่มาถึงจุดหนึ่งหลังปี ๒๕๔๐ อัตราการขยายตัวทางเศรษฐกิจลดลงมาเป็น ๓-๔ % ต่อปี

เหตุผลสำคัญเพราะไทยไม่เคยปรับโครงสร้างเศรษฐกิจอย่างจริงจังมาก่อน และไม่เคยมีการพัฒนาเทคโนโลยีของตัวเอง แรงงานไม่ได้มีทักษะจนกลายเป็นปัญหาความเหลื่อมล้ำของโอกาส ซึ่งในช่วงนี้รัฐบาลต้องการก้าวกระโดดข้ามหุบเหว ซึ่งต้องใช้ความกล้าหาญทางการเมือง และต้องใช้พลังที่เรียกว่าพลังประชารัฐในการขับเคลื่อนไทยแลนด์ ๔.๐

๓ กลไกขับเคลื่อนประเทศไทย ๔.๐ กลไกขับเคลื่อน (Engines of Growth) ชุดใหม่
ประกอบด้วย

๑) Productive Growth Engine ซึ่งเป้าหมายสำคัญเพื่อปรับเปลี่ยนประเทศไทยสู่ประเทศที่มีรายได้สูง (High Income Country) ที่ขับเคลื่อนด้วยนวัตกรรม ปัญญา เทคโนโลยี และ ความคิดสร้างสรรค์

กลไกดังกล่าว ประกอบไปด้วย การสร้างเครือข่ายความร่วมมือในรูปแบบประชารัฐ การบริหารจัดการสมัยใหม่ และการสร้างคลัสเตอร์ทางด้านเทคโนโลยี การพัฒนาขีดความสามารถด้านการวิจัยและพัฒนา การพัฒนาโมเดลธุรกิจที่ขับเคลื่อนด้วยนวัตกรรม กิจกรรมร่วมทุนรัฐและเอกชนในโครงการขนาดใหญ่ รวมถึงการบ่มเพาะธุรกิจด้านเทคโนโลยี เป็นต้น ซึ่งถือเป็นการตอบโจทยความพยายามในการก้าวข้ามกับดักประเทศรายได้ปานกลางที่ไทยกำลังเผชิญอยู่

๒) Inclusive Growth Engine เพื่อให้ประชาชนได้รับประโยชน์และเป็นการกระจายรายได้ โอกาส และความมั่งคั่งที่เกิดขึ้น

โดยกลไกนี้ ประกอบด้วย การสร้างคลัสเตอร์เศรษฐกิจระดับกลุ่มจังหวัด การพัฒนาเศรษฐกิจระดับฐานรากในชุมชน การส่งเสริมวิสาหกิจเพื่อสังคม เพื่อตอบโจทย์ประเด็นปัญหาและความท้าทายทางสังคมในมิติต่างๆ การสร้างสภาพแวดล้อมที่เอื้ออำนวยต่อการทำธุรกิจ การส่งเสริมและสนับสนุนให้วิสาหกิจขนาดกลางและขนาดย่อมเข้มแข็งและสามารถแข่งขันได้ในเวทีโลก การสร้างงานใหม่ๆ เพื่อรองรับการเปลี่ยนแปลงในอนาคต การยกระดับขีดความสามารถ การเสริมสร้างทักษะและการเติมเต็มศักยภาพของประชาชนให้ทันกับพลวัตการเปลี่ยนแปลงจากภายนอก และการจ่ายภาษีให้แก่ผู้ที่มีรายได้ต่ำกว่าเกณฑ์ที่กำหนดแบบมีเงื่อนไข (Negative Income Tax) เพื่อแก้ไขกับटकความเหลื่อมล้ำที่เกิดขึ้นในปัจจุบัน

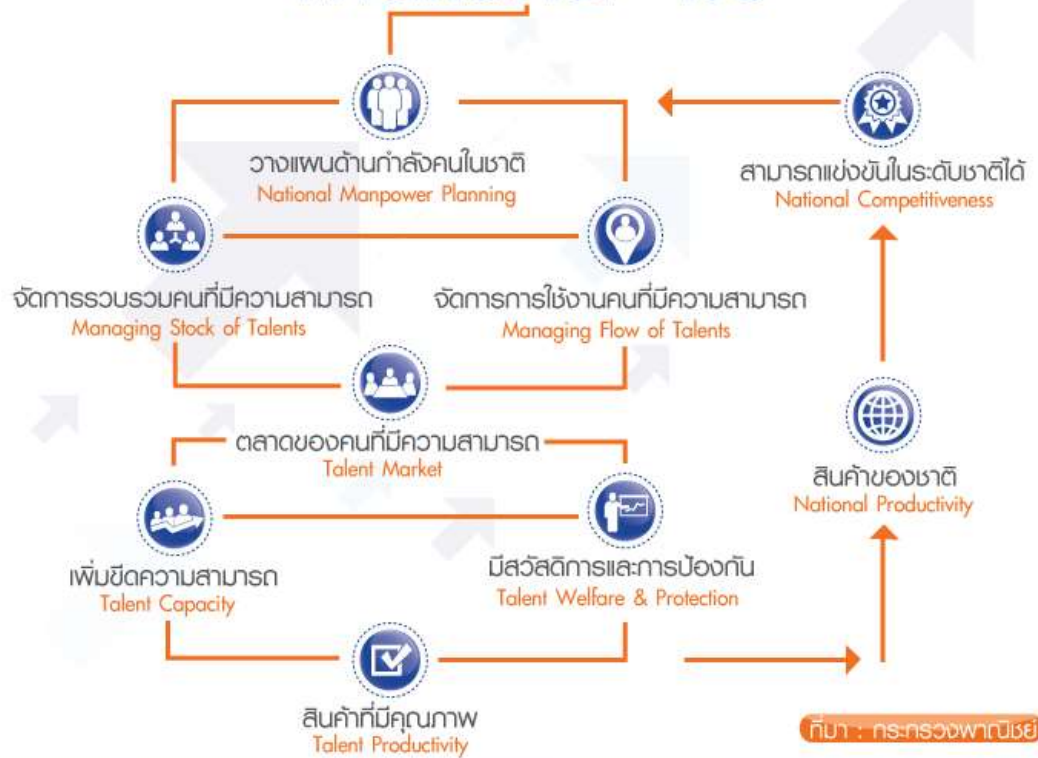
๓) Green Growth Engine การสร้างความมั่งคั่งของไทยในอนาคต จะต้องคำนึงถึงการพัฒนาและใช้เทคโนโลยีที่เป็นมิตรต่อสิ่งแวดล้อม เพื่อตอบโจทย์การหลุดออกจากกับटकความไม่สมดุลของการพัฒนาระหว่างคนกับสภาพแวดล้อม

โดยกลไกนี้ประกอบด้วย การมุ่งเน้นการใช้พลังงานทดแทน การปรับแนวคิดจากเดิมที่คำนึงถึงความได้เปรียบเรื่องต้นทุน (Cost Advantage) เป็นหลัก มาสู่การคำนึงถึงประโยชน์ที่ได้จากการลดความสูญเสียที่เกิดขึ้นทั้งระบบ (Lost Advantage) หัวใจสำคัญอยู่ที่การพัฒนากระบวนการผลิตให้ส่งผลกระทบต่อสิ่งแวดล้อมน้อยที่สุด อันจะเกิดประโยชน์กับประเทศและประชาคมโลกด้วยในเวลาเดียวกัน

ทั้ง ๓ กลไกขับเคลื่อน “ประเทศไทย ๔.๐” ถือเป็นปฏิรูปประเทศไทยไปสู่ ความมั่งคั่งอย่างมั่นคงและยั่งยืน เพื่อให้หลุดพ้นจากกับटकประเทศที่มีรายได้ปานกลาง ซึ่งถือเป็นเปลี่ยนโมเดลเศรษฐกิจจากการพึ่งพาการลงทุนต่างประเทศ มีการลงทุนการวิจัยและพัฒนาตัวเองน้อยมากโดยมุ่งเน้นการพัฒนาการศึกษาคนสร้างการวิจัยและพัฒนาโครงสร้างเศรษฐกิจ ให้ไทยสามารถอยู่ได้ในศตวรรษที่ ๒๑ ซึ่งรัฐบาลต้องกล้าพอที่จะถอดกับटकจากการดึงเงินลงทุนต่างประเทศ เอาเทคโนโลยีของต่างชาติมา และต้องยืนอยู่บน ขาตัวเองในระดับหนึ่ง

Thailand 4.0 & National Human Capital Development

Thailand 4.0



SME
SOCIAL PLANET
JYIL
SOCIAL PLANET



๑.๔ ยุทธศาสตร์การพัฒนาขององค์กรปกครองส่วนท้องถิ่นในเขตจังหวัด (พ.ศ. ๒๕๖๑- ๒๕๖๕)

ยุทธศาสตร์การพัฒนา ๑ ด้านการส่งเสริมและพัฒนากิจกรรม

แนวทางการพัฒนา

- ๑.๑ พื้นที่เกษตรอินทรีย์และกลุ่มเกษตรกรมีการขยายตัวเพิ่มขึ้น
- ๑.๒ การเพิ่มขีดความสามารถการผลิตและพื้นที่ด้านเกษตรกรรมให้ได้มาตรฐาน
- ๑.๓ การเสริมสร้างความเข้มแข็งให้เกษตรกร และสถาบันเกษตรกร
- ๑.๔ การบริหารจัดการพัฒนาเกษตรอินทรีย์
- ๑.๕ การพัฒนาแหล่งน้ำและบริหารจัดการน้ำอย่างเป็นระบบ
- ๑.๖ ผู้ผลิตและผู้บริโภค มีสุขภาพและคุณภาพชีวิตดีขึ้น

ยุทธศาสตร์การพัฒนา ๒ ด้านการส่งเสริมและพัฒนาศักยภาพ ด้านเศรษฐกิจเพื่อการแข่งขัน

แนวทางการพัฒนา

- ๒.๑ การพัฒนาการจัดการช่าง

๒.๒ การพัฒนาและฟื้นฟูแหล่งท่องเที่ยวเชิงประวัติศาสตร์ วัฒนธรรม อารยธรรมขอม เขื่อนบริเวณ เขิงเกษตร ให้เกิดความยั่งยืน โดยการมีส่วนร่วมของชุมชน

๒.๓ การพัฒนาระบบโครงสร้างพื้นฐาน สิ่งอำนวยความสะดวก และระบบ Logistics

๒.๔ การส่งเสริมและพัฒนาผลิตภัณฑ์ใหม่ ผลิตภัณฑ์ชุมชน และสินค้าเกษตรใหม่คุณภาพ และมาตรฐานตรงกับความต้องการของตลาด

๒.๕ การส่งเสริมธุรกิจการค้า การลงทุน และการบริการทั้งในและต่างประเทศ ภายใต้ความร่วมมือระหว่างภาครัฐ และเอกชน รวมทั้งระบบ Logistics

๒.๖ การส่งเสริมการตลาดสินค้าและบริการด้านการท่องเที่ยว สินค้าเกษตร และผลิตภัณฑ์ ชุมชนรวมทั้ง การประชาสัมพันธ์

๒.๗ การเพิ่มช่องทางการตลาดใหม่ผลิตภัณฑ์ชุมชนและสินค้าเกษตร

๒.๘ การส่งเสริมและพัฒนาผลิตภัณฑ์ชุมชนให้เกิดนวัตกรรม

๒.๙ การพัฒนาบุคลากรด้านการท่องเที่ยวและการบริการ

ยุทธศาสตร์การพัฒนา ๓ ด้านการบริหารจัดการทรัพยากรธรรมชาติ

แนวทางการพัฒนา

๓.๑ การส่งเสริม สนับสนุน พัฒนาแหล่งน้ำ และการบริหารจัดการน้ำแบบบูรณาการ และสิ่งแวดล้อม

๓.๒ การส่งเสริม พัฒนา ปรับปรุง ฟื้นฟู บำรุงทรัพยากรดิน

๓.๓ การส่งเสริม สนับสนุน ฟื้นฟู การปลูกป่าเพิ่มพื้นที่สีเขียวในพื้นที่สาธารณะ

๓.๔ การเสริมสร้างสภาพแวดล้อมที่ดี

๓.๕ การส่งเสริมกระบวนการมีส่วนร่วมของทุกภาคส่วนในการบริหารจัดการทรัพยากรธรรมชาติ และสิ่งแวดล้อม

๓.๖ การส่งเสริมสนับสนุนการใช้พลังงานทดแทนและการอนุรักษ์พลังงานในทุกระดับ

๓.๗ รมรงค์และสร้างเครือข่ายให้ตระหนักถึงความสำคัญทั้งด้านการผลิตและใช้พลังงานทดแทน

ยุทธศาสตร์การพัฒนา ๔ ด้านการพัฒนาสังคมไหมเย็นและยั่งยืน

แนวทางการพัฒนา

๔.๑ การส่งเสริมการเรียนรู้ตลอดชีวิตและการเรียนรู้เรื่องเมืองสุรินทร์

๔.๒ การพัฒนาแหล่งเรียนรู้และการส่งเสริมให้ประชาชนเข้าถึงแหล่งเรียนรู้

๔.๓ การส่งเสริมกีฬา นันทนาการ และการพัฒนากีฬาสู่ความเป็นเลิศ ๔.๔ การส่งเสริมและเสริมสร้าง

สุขภาพแบบองค์รวมของประชาชนให้แข็งแรง

๔.๕ การพัฒนาบุคลากรสุขภาพใหม่มีสมรรถนะที่เหมาะสมในการปฏิบัติงาน

๔.๖ การเสริมสร้างความมั่นคงของชีวิตและสังคมภายใต้ปรัชญาเศรษฐกิจพอเพียง

๔.๗ การพัฒนาคุณธรรม จริยธรรม และเสริมสร้าง อนุรักษ์วัฒนธรรม ประเพณีที่ดีงาม

๔.๘ การส่งเสริมการนำหลักธรรมทางศาสนามาใช้

๔.๙ การเสริมสร้างโอกาสให้ประชาชน มีงานทำ มีรายได้ และได้รับการพิทักษ์คุ้มครองสิทธิ

๔.๑๐ การส่งเสริมการมีส่วนร่วมทางการเมือง การปกครอง ในระบอบประชาธิปไตย อันมีพระมหากษัตริย์เป็นประมุข

๔.๑๑ การส่งเสริมความปลอดภัยในชีวิตและทรัพย์สิน

๔.๑๒ การเสริมสร้างความเข้มแข็งของภาคประชาชน

ยุทธศาสตร์การพัฒนา ๕ ด้านการรักษาความมั่นคงชายแดน

แนวทางการพัฒนา

- ๕.๑ การปลูกจิตสำนึกความรักสามัคคี ส่งเสริมอาชีพ เพื่อแก้ไขปัญหาความยากจนอย่างยั่งยืน
- ๕.๒ การพัฒนาและเสริมสร้างศักยภาพคนและชุมชนใหม่มีความเข้มแข็ง ภายใต้ปรัชญา เศรษฐกิจพอเพียง
- ๕.๓ การพัฒนาความเข้มแข็งของเครือข่ายภาคประชาชน
- ๕.๔ การจัดระบบรักษาความสงบเรียบร้อยและความปลอดภัยพื้นที่ชายแดน
- ๕.๕ การพัฒนาความร่วมมือและผนึกกำลัง เพื่อเสริมสร้างความมั่นคง
- ๕.๖ การพัฒนาความสัมพันธ์ด้านประเพณี ศิลปวัฒนธรรม ศาสนา และกีฬา กับประเทศเพื่อนบ้าน
- ๕.๗ การพัฒนาความสัมพันธ์ด้านการศึกษา และการสาธารณสุข กับประเทศเพื่อนบ้าน
- ๕.๘ การพัฒนาความสัมพันธ์ระหว่างหน่วยงาน สว่นราชการ เอกชน กับประเทศเพื่อนบ้าน
- ๕.๙ การพัฒนาระบบคมนาคม สาธารณูปโภค และการสื่อสาร
- ๕.๑๐ การพัฒนาระบบบริหารจัดการชายแดนและการบูรณาการงานทุกภาคส่วน

๒. ยุทธศาสตร์ขององค์การบริหารส่วนตำบลตาอ้อ

๒.๑ วิสัยทัศน์การพัฒนาตำบลตาอ้อ คือ

**** ส่งเสริมการศึกษา พัฒนาโครงสร้างพื้นฐาน สืบสานประเพณีและภูมิปัญญา**

ท้องถิ่นมีส่วนร่วมการพัฒนา นำพาเศรษฐกิจพอเพียง**

ส่งเสริมการศึกษา คือ เรามุ่งเน้นที่จะพัฒนาทรัพยากรมนุษย์โดยการให้การศึกษาทั้งในระบบและนอกระบบ ส่งเสริมการเรียนรู้ตลอดชีวิต โดยใช้สื่อนวัตกรรมทางเทคโนโลยีสารสนเทศและการสื่อสาร เมื่อคนเรามีการศึกษาเป็นพื้นฐาน การพัฒนาด้านอื่นๆ ก็จะตามมาซึ่งเป็นการวางรากฐานการพัฒนาที่ยั่งยืน

พัฒนาโครงสร้างพื้นฐาน คือ เราจะพัฒนาระบบสาธารณูปโภค สาธารณูปการเพื่อให้ชุมชนได้รับการบริการด้านโครงสร้างพื้นฐานสาธารณะความเป็นอยู่ที่ดีขึ้น

สืบสานประเพณีและภูมิปัญญาท้องถิ่น คือ เพื่อเป็นการสืบสานประเพณีภูมิปัญญาท้องถิ่นให้คงอยู่สืบทอดให้กับเยาวชนรุ่นหลังต่อไป

มีส่วนร่วมในการพัฒนา คือ การให้ประชาชนเข้ามามีส่วนร่วมการบริหารจัดการมีความเสมอภาคและมีความโปร่งใสในการบริหารตามหลักธรรมาภิบาล

นำพาเศรษฐกิจพอเพียง คือ เมื่อเราพัฒนาด้านต่างๆ ครบถ้วนแล้วเราต้องทำให้เศรษฐกิจในชุมชนของเราดีขึ้นกว่าเดิม สร้างจิตสำนึกให้ประชาชนดำรงชีวิตตามแนวพระราชดำริ เศรษฐกิจพอเพียง ส่งเสริมการใช้พลังงานทดแทนอย่างยั่งยืน

๒.๒ ยุทธศาสตร์ขององค์การบริหารส่วนตำบลตาอ้อ

- ยุทธศาสตร์ที่ ๑ ด้านโครงสร้างพื้นฐาน
- ยุทธศาสตร์ที่ ๒ ด้านการพัฒนาคุณภาพชีวิต
- ยุทธศาสตร์ที่ ๓ ด้านเศรษฐกิจและเกษตรกรรม
- ยุทธศาสตร์ที่ ๔ ด้านทรัพยากรธรรมชาติและสิ่งแวดล้อม
- ยุทธศาสตร์ที่ ๕ ด้านการบริหารจัดการบ้านเมืองที่ดีและความสงบเรียบร้อย
- ยุทธศาสตร์ที่ ๖ ด้านพลังงานทดแทนที่ยั่งยืน

๒.๓ เป้าประสงค์

๑. จำนวนถนน ร่องระบายน้ำ ท่อระบายน้ำ แหล่งกักเก็บน้ำ ขยายเขตไฟฟ้า ไฟส่องสว่าง น้ำเพื่ออุปโภค บริโภค ระบบส่งน้ำมีจำนวนมากขึ้น และได้มาตรฐาน

๒. พัฒนาด้านคุณภาพชีวิต การศึกษา สาธารณสุข การป้องกันโรค การสร้างสุขภาพ ส่งเสริม กีฬา ส่งเสริมศาสนา วัฒนธรรม ขนบธรรมเนียมประเพณี การให้การสงเคราะห์
๓. สนับสนุนกลุ่มอาชีพ การสร้างผลผลิตที่มีคุณภาพ การสร้างอาชีพ สร้างรายได้
๔. การอนุรักษ์ทรัพยากรธรรมชาติสิ่งแวดล้อมให้คงอยู่อย่างยั่งยืน ป้องกันและลดปัญหา มลพิษ
๕. การบริหารจัดการที่ดีและมีส่วนร่วมจากทุกภาคส่วน และมีความสงบเรียบร้อยในพื้นที่
๖. การส่งเสริม และสร้างจิตสำนึกการใช้พลังงานทดแทน

๒.๔ ตัวชี้วัด

ยุทธศาสตร์ที่ ๑ ด้านโครงสร้างพื้นฐาน

๑. จำนวนถนนที่เพิ่มขึ้น/ระยะทางที่เพิ่มขึ้น/จำนวนถนนที่ได้รับการซ่อมแซมปรับปรุง/ ประชาชนที่ได้รับประโยชน์
๒. จำนวนท่อระบายน้ำรางระบายน้ำที่เพิ่มขึ้นและได้รับการบำรุงรักษา/ประชาชนที่ได้รับ ประโยชน์
๓. จำนวนแหล่งน้ำที่เพิ่มขึ้น/ได้รับการปรับปรุง/บำรุงรักษา/ประชาชนที่ได้รับประโยชน์
๔. จำนวนครัวเรือนที่มีไฟฟ้าใช้เพิ่มขึ้น/จำนวนไฟแสงสว่างสาธารณะ/ปรับปรุง/บำรุงรักษา/ ประชาชนที่ได้รับประโยชน์
๕. น้ำเพื่ออุปโภคและบริโภคภายในครัวเรือนจำนวนที่เพิ่มขึ้น/เพียงพอ/ประชาชนที่ได้รับ ประโยชน์
๖. ระบบส่งน้ำเพื่อการเกษตรจำนวนที่เพิ่มขึ้น/จำนวนที่ได้รับการปรับปรุง/ประชาชนที่ได้รับ ประโยชน์

ยุทธศาสตร์ที่ ๒ ด้านการพัฒนาคุณภาพชีวิต

๑. เยาวชน ประชาชน ได้มีโอกาสค้นคว้าหาความรู้จากอินเทอร์เน็ตตำบล
๒. จำนวนเด็ก เยาวชนที่ได้รับโอกาสทางการศึกษา
๓. จำนวนสื่อ อุปกรณ์ที่สนับสนุน
๔. จำนวน ศพด. โรงเรียนที่สนับสนุนกิจกรรมทางการศึกษา
๕. จำนวนกิจกรรม/โครงการที่ดำเนินการ/ผู้ร่วมกิจกรรม/ประชาชนที่ได้รับประโยชน์

ยุทธศาสตร์ที่ ๓ ด้านเศรษฐกิจและเกษตรกรรม

๑. จำนวนกิจกรรม/โครงการ/ผู้ร่วมกิจกรรม /ประชาชนที่ได้รับประโยชน์

ยุทธศาสตร์ที่ ๔ ด้านทรัพยากรธรรมชาติและสิ่งแวดล้อม

๑. จำนวนกิจกรรม/โครงการ/ ผู้ร่วมกิจกรรม /ประชาชนที่ได้รับประโยชน์

ยุทธศาสตร์ที่ ๕ ด้านการบริหารจัดการบ้านเมืองที่ดีและความสงบเรียบร้อย

๑. จำนวนประชาชนที่เข้าร่วม /จำนวนกิจกรรม / โครงการที่ดำเนินการ /ประชาชนที่ได้รับ ประโยชน์
๒. จำนวนสถานที่ที่ได้รับการปรับปรุง /ประชาชนที่ได้รับประโยชน์
๓. บุคลากรที่ได้รับการส่งเสริม/จำนวนกิจกรรม / โครงการที่ดำเนินการ /ประชาชนที่ได้รับ ประโยชน์

๔. จำนวนกิจกรรม / โครงการที่ดำเนินการ / ประชาชนที่ได้รับประโยชน์
๕. จำนวนสถานที่ที่ปรับปรุง / ประชาชนที่ได้รับประโยชน์

ยุทธศาสตร์ที่ ๖ ด้านพลังงานทดแทนที่ยั่งยืน

๑. จำนวนกิจกรรม / โครงการที่ดำเนินการ / ผู้ร่วมกิจกรรม / ประชาชนที่ได้รับประโยชน์
๒. การปรับปรุงศูนย์เรียนรู้พลังงานทดแทน / ประชาชนที่ได้รับประโยชน์
๓. จำนวนหลักสูตรที่ปรับปรุง / ประชาชนที่ได้รับประโยชน์
๔. บุคลากรที่ได้รับการส่งเสริม

๒.๕ ค่าเป้าหมาย

๑. การได้รับบริการด้านโครงสร้างพื้นฐานให้มีความสะดวกและรวดเร็ว
๒. ประชาชนมีคุณภาพชีวิตที่ดี การให้ความสงเคราะห์ ช่วยเหลือ และมีความรู้และบำรุงรักษา ศิลปวัฒนธรรมอันดีงาม
๓. ประชาชนมีศักยภาพมีรายได้เพียงพอสามารถพึ่งตนเองได้
๔. ส่งเสริมการอนุรักษ์ป่าไม้ แหล่งน้ำ และ มลภาวะและสิ่งแวดล้อมไม่เป็นพิษทำให้ชุมชน น่าอยู่
๕. การบริหารจัดการที่ดีและมีส่วนร่วมจากทุกภาคส่วน และมีความสงบเรียบร้อยในพื้นที่
๖. การส่งเสริม และสร้างจิตสำนึกการใช้พลังงานทดแทน

๒.๖ กลยุทธ์

๑. จัดให้มีและพัฒนาเส้นทางคมนาคมให้มีความสะดวก
๒. จัดให้มีร่องระบายน้ำและท่อระบายน้ำภายในหมู่บ้านและนอกหมู่บ้าน
๓. ขุดลอกแหล่งน้ำและกักเก็บน้ำในการเกษตร/อุปโภค/บริโภค
๔. จัดให้มีและขยายเขตไฟฟ้าภายในชุมชนและโคมไฟแสงสว่างสาธารณะ
๕. จัดให้มีน้ำเพื่ออุปโภคและบริโภคภายในครัวเรือน
๖. จัดให้มีระบบส่งน้ำเพื่อการเกษตร
๗. สนับสนุนให้เยาวชนได้มีโอกาสค้นคว้าหาความรู้จากอินเทอร์เน็ตตำบล
๘. ส่งเสริมการศึกษาให้กับเด็กและเยาวชนที่ด้อยโอกาส
๙. สนับสนุนสื่อและอุปกรณ์ทางการศึกษา
๑๐. สนับสนุนสื่อทางการศึกษาให้กับศูนย์พัฒนาเด็กเล็กกับสถานศึกษาในเขตพื้นที่ อบต.
๑๑. ส่งเสริมคุณธรรม จริยธรรม ประเพณี และวัฒนธรรมท้องถิ่น ภูมิปัญญาท้องถิ่น
๑๒. ส่งเสริมและรณรงค์ป้องกันควบคุมโรคติดต่อ / ไม่ติดต่อ ส่งเสริมสุขภาพอนามัยในชุมชน
๑๓. ส่งเสริมกิจกรรมและสงเคราะห์เบี้ยยังชีพคนชรา ผู้พิการ ผู้ด้อยโอกาส
๑๔. สนับสนุนกิจกรรมการเล่นกีฬาและนันทนาการต่อต้านยาเสพติด
๑๕. ก่อสร้าง/ปรับปรุงศูนย์พัฒนาเด็กเล็ก
๑๖. ส่งเสริม/ สงเคราะห์ผู้ประสพภัยธรรมชาติ
๑๗. ส่งเสริม/สนับสนุนการพัฒนาสังคมและความมั่นคงของมนุษย์
๑๘. พัฒนาส่งเสริมและสนับสนุนการแพทย์ / การแพทย์ทางเลือก / การแพทย์แผนไทย
๑๙. สนับสนุนกลุ่มอาชีพและเพิ่มผลผลิต

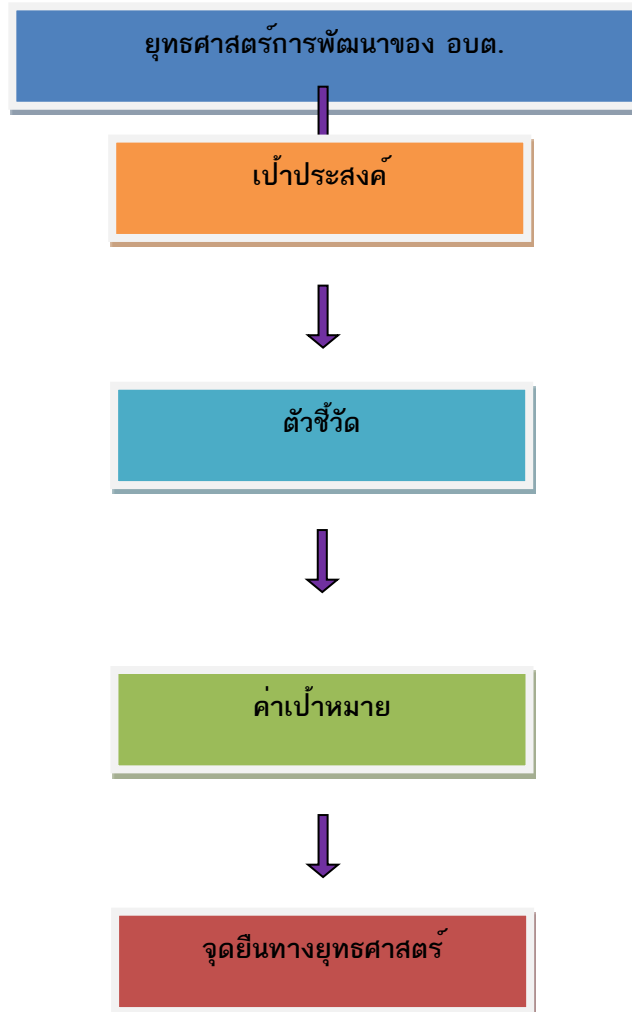
๒๐. ส่งเสริมและสนับสนุนเกษตรกรอินทรีย์
๒๑. สร้างจิตสำนึกในการอนุรักษ์ป่าสาธารณะและสิ่งแวดล้อม
๒๒. ตรวจสอบแนวเขตและกั้นแนวเขตที่สาธารณะ
๒๓. สร้างการมีส่วนร่วมและประชาสัมพันธ์
๒๔. ปรับปรุงภูมิทัศน์และพัฒนาองค์กร
๒๕. เพิ่มศักยภาพบุคลากรท้องถิ่นและผู้นำชุมชน
๒๖. ส่งเสริมและสนับสนุนความมั่นคงและความปลอดภัยในชีวิตและทรัพย์สิน
๒๗. รณรงค์แก้ไขปัญหายาเสพติดและอาชญากรรมในพื้นที่
๒๘. ส่งเสริมสนับสนุนปรับปรุงภูมิทัศน์ในหมู่บ้าน
๒๙. ส่งเสริมและพัฒนาเทคโนโลยีพลังงานทดแทน
๓๐. รณรงค์ปลูกจิตสำนึกประหยัดพลังงาน
๓๑. สนับสนุนศูนย์การเรียนรู้พลังงานทดแทน
๓๒. สนับสนุนการจัดทำหลักสูตรพลังงานท้องถิ่น
๓๓. พัฒนาบุคลากรเครือข่ายพลังงานทดแทน

๒.๗ จุดยืนทางยุทธศาสตร์ (Positioning) ขององค์การบริหารส่วนตำบลตาอ้อ

- มีอ่างเก็บน้ำขนาดใหญ่ผ่าน (อ่างอำปือ) เหมาะแก่การทำการเกษตร และทำการประมง
- มีทำเลเลี้ยงสัตว์พื้นที่หลายไร่ (ป่าค้อ)
- มีระบบชลประทานคลองส่งน้ำที่เหมาะสมแก่การทำการเกษตรตลอดปี
- มีสถานีสูบน้ำด้วยไฟฟ้าบ้านตาอ้อ- บ้านจ้งเอิญโค
- อาชีพและรายได้ส่วนใหญ่มาจากการทำการเกษตร
- เป็นแหล่งผลิตข้าวที่ได้คุณภาพและมีมาตรฐาน เหมาะแก่การส่งออก
- ประชาชนส่วนใหญ่ประกอบอาชีพเลี้ยงโค-กระบือ เพื่อการค้าขาย
- พื้นที่เหมาะสมแก่การทำการเกษตรเพราะเป็นพื้นที่ราบลุ่ม
- เยาวชนในตำบลมีความสนใจในการศึกษา ควรได้รับการส่งเสริมและสนับสนุน
- ประชาชนมีความขยันในการประกอบอาชีพภาคเกษตร
- ประชาชนมีความสามัคคี มีผู้นำที่เข้มแข็ง / มีความพยายามที่จะพัฒนาชุมชนให้มีความเจริญรุ่งเรือง
- มีเส้นทางคมนาคม เชื่อมต่อกับเมืองใหญ่ๆ การเดินทางไปมาสะดวก
- มีศูนย์การเรียนรู้ด้าน ICT และพลังงานทดแทน
- มีกลุ่มผลิตเมล็ดพันธุ์ข้าวที่ได้มาตรฐาน

๒.๘ ความเชื่อมโยงของยุทธศาสตร์ในภาพรวม

การจัดทำแผนพัฒนาท้องถิ่นสี่ปีของเทศบาลมีความเชื่อมโยงของยุทธศาสตร์ในภาพรวม ดังนี้



๒.๘.๑ แผนงาน

- ๑) แผนงานบริหารทั่วไป
- ๒) แผนงานการรักษาความสงบภายใน
- ๓) แผนงานการศึกษา
- ๔) แผนงานสาธารณสุข
- ๕) แผนงานสังคมสงเคราะห์
- ๖) แผนงานเคหะและชุมชน
- ๗) แผนงานสร้างความเข้มแข็งของชุมชน
- ๘) แผนงานการศาสนาและวัฒนธรรมและนันทนาการ
- ๙) แผนงานอุตสาหกรรมและการโยธา
- ๑๐) แผนงานการเกษตร
- ๑๑) แผนงานงบกลาง

๓. การวิเคราะห์เพื่อการพัฒนา

๓.๑ การวิเคราะห์กรอบการจัดทำยุทธศาสตร์ขององค์กรปกครองส่วนท้องถิ่น

จุดแข็ง(Strengths)

- มีอ่างเก็บน้ำขนาดใหญ่ผ่าน (อ่างอำปือล) เหมาะแก่การทำการเกษตร และทำการประมง
- มีทำเลเลี้ยงสัตว์พื้นที่หลายไร่ (ป่าค้ออง)
- มีระบบชลประทานคลองส่งน้ำที่เหมาะสมแก่การทำการเกษตรตลอดปี
- มีสถานีสูบน้ำด้วยไฟฟ้าบ้านตาอ้ออง - บ้านจ้งเอิญโค
- อาชีพและรายได้ส่วนใหญ่มาจากการทำการเกษตร
- เป็นแหล่งผลิตข้าวที่ได้คุณภาพและมีมาตรฐาน เหมาะแก่การส่งออก
- ประชาชนส่วนใหญ่ประกอบอาชีพเลี้ยงโค-กระบือ เพื่อการค้าขาย
- พื้นที่เหมาะสมแก่การทำการเกษตรเพราะเป็นพื้นที่ราบลุ่ม
- เยาวชนในตำบลมีความสนใจในการศึกษา ควรได้รับการส่งเสริมและสนับสนุน
- ประชาชนมีความขยันในการประกอบอาชีพภาคเกษตร
- ประชาชนมีความสามัคคี มีผู้นำที่เข้มแข็ง / มีความพยายามที่จะพัฒนาชุมชนให้มีความเจริญรุ่งเรือง
- มีเส้นทางการคมนาคม เชื่อมต่อกับเมืองใหญ่ๆ การเดินทางไปมาสะดวก
- มีศูนย์การเรียนรู้ด้าน ICT และพลังงานทดแทน
- มีแหล่งผลิตพันธุ์ข้าวที่มีคุณภาพ

จุดอ่อน (Weakness)

- หมู่บ้านอยู่ห่างไกลกันทำให้ยากต่อการเดินทางทำกิจกรรมร่วมกัน
- ลำห้วยตื้นเขินเก็บกักน้ำเพื่อใช้ในฤดูแล้งไม่ได้
- ผลผลิตทางเกษตรตกต่ำ / การประกันราคาไม่ได้ผล
- ขาดน้ำบริโภคที่สะอาดในฤดูแล้ง
- ไม่มีตลาดรองรับผลผลิตทางการเกษตร
- ประชาชนมีภาระหนี้สินเกินความสามารถที่จะใช้คืน
- ประชาชนขาดความรู้เทคนิค ในการทำอาชีพเสริม
- การใช้สารเคมีมากในภาคการเกษตร
- ขาดแคลนแหล่งน้ำทางการเกษตร
- การบุกรุกที่ดินสาธารณะ
- การทำลายทรัพยากรธรรมชาติ
- ประชาชนยังขาดการมีส่วนร่วมอย่างแท้จริง
- ประชาชนยังขาดความรู้ด้านกฎหมาย
- ปัญหาด้านสาธารณสุข เช่น โรคไข้เลือดออก , โรคเบาหวาน
- เกษตรกรขาดความรู้ เทคนิค ทักษะ ในการทำการเกษตรเชิงธุรกิจ การตลาดแบบครบวงจร
- ขาดเทคโนโลยีที่เหมาะสม การพัฒนาที่ไม่เป็นระบบ และต่อเนื่อง

โอกาส (Opportunitis)

- นโยบายของรัฐบาล ในการประกันรายได้
- นโยบายของจังหวัดส่งเสริมการผลิตพืชผลทางการเกษตรปลอดสารพิษเกษตรอินทรีย์
- นโยบายการแก้ไขปัญหาสังคมและความยากจนของรัฐบาล

- นโยบายและกระแสวิจัย การต่อต้านยาเสพติด
- นโยบายการแก้ปัญหาโดยกำหนดประชาชนและความต้องการชุมชนเป็นเป้าหมาย
- ได้รับการสนับสนุนตามโครงการด้านการใช้พลังงานทดแทนที่ยั่งยืน
- ได้รับการสนับสนุนตามโครงการศูนย์การเรียนรู้ชุมชนของกระทรวง ICT

อุปสรรค (Theats)

- เส้นทางคมนาคมขนส่งภายในตำบลและเชื่อมต่างตำบลไม่สะดวก
- ความเสี่ยงการลงทุนภาคเกษตร ราคาต้นทุนสูงไม่คุ้มราคาขาย
- ปัญหาภัยแล้ง สภาพพื้นที่ไม่สามารถกักเก็บน้ำได้
- พื้นที่ตำบลมีขนาดพื้นที่กว้างจึงยากแก่การพัฒนาโครงสร้างพื้นฐานที่ดี
- งบประมาณในการพัฒนามีไม่เพียงพอ

๓.๒ การประเมินสถานการณ์สภาพแวดล้อมภายนอกที่เกี่ยวข้อง

दान	สถานการณ์สภาพแวดล้อมภายนอกที่เกี่ยวข้อง	ขอขายและปริมาณของปัญหา/ความต้องการ	พื้นที่เป้าหมาย / กลุ่มเป้าหมาย	ความคาดหวังและแนวโน้มอนาคต
๑. โครงการสร้างพื้นฐาน	๑) ขาดแคลนแหล่งน้ำในการเกษตรและน้ำประปาสำหรับอุปโภค-บริโภคยังไม่พอเพียงและยังไม่ได้มาตรฐาน	- แหล่งน้ำและน้ำประปาในการอุปโภค-บริโภค	- ในเขต อบต.	- ประชาชนมีแหล่งน้ำและมีน้ำประปาใช้อย่างพอเพียงมีคุณภาพตามมาตรฐานมากขึ้น
	๒) ไฟฟ้าส่องสว่างทางและที่สาธารณะยังไม่สามารถดำเนินการครอบคลุมพื้นที่ได้ทั้งหมด	- ไฟฟ้า	- ทางและที่สาธารณะใน อบต.	- ทางและที่สาธารณะมีแสงสว่างเพียงพอประชาชนได้รับความสะดวกในการสัญจรไปมาและป้องกันการเกิดอาชญากรรมได้
	๓) ประชาชนต้องการเส้นทางในการสัญจรไปมาเพิ่มมากขึ้นและอบต. มีงบประมาณที่จำกัด	- เส้นทางคมนาคม	- เส้นทางคมนาคม ในเขต อบต.	- มีเส้นทางในการคมนาคมเพียงพอและประชาชนได้รับความสะดวกในการสัญจรไปมา

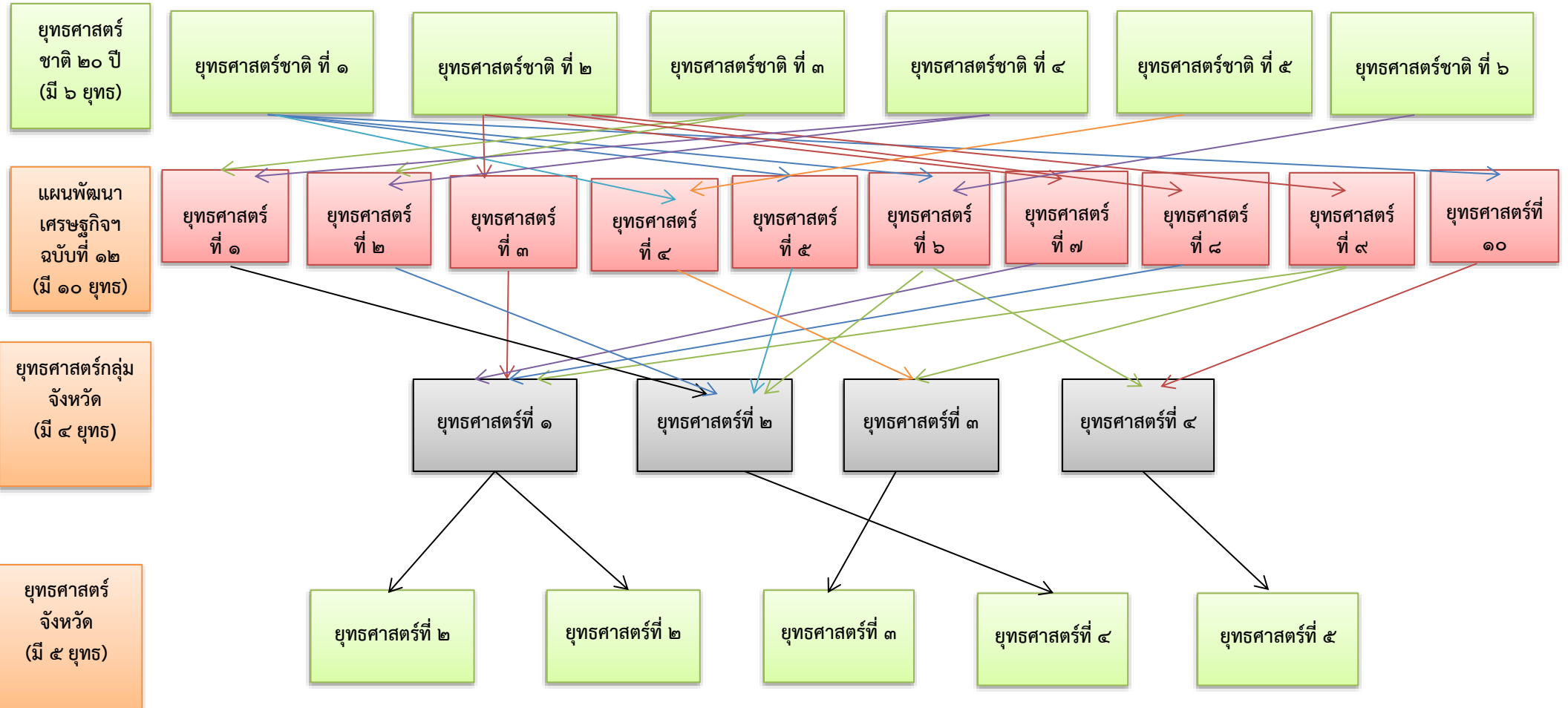
दान	สถานการณ์ภาพแวดล้อมภายนอกที่เกี่ยวข้อง	ขอบข่ายและปริมาณของปัญหา/ความต้องการ	พื้นที่เป้าหมาย / กลุ่มเป้าหมาย	ความคาดหวังและแนวโน้มนาคต
๒. ด้านพัฒนาคุณภาพคุณภาพชีวิต	๑) มีการระบาดของโรคอุบัติใหม่ โรคระบาด โรคติดต่อ	- ด้านสาธารณสุข	- ในเขต อบต.	ในพื้นที่ไม่มีการระบาดของโรคอุบัติใหม่
	๒) ประชาชนในพื้นที่ป่วยเป็นโรคเรื้อรังแนวโน้มที่เพิ่มขึ้น เช่น เบาหวาน ความดัน		- ประชาชนกลุ่มเสี่ยงและผู้ป่วย	
	๓) ประชาชนบริโภคอาหารที่ปลอดภัย	- ด้านสาธารณสุข	- ประชาชนในเขต อบต.	- ประชาชนทราบและสามารถเลือกบริโภคอาหารที่ปลอดภัยได้ถูกต้อง
	๔) ประชาชนบางครัวเรือนบริโภค-บริโภคน้ำที่ยังไม่สะอาดและมีสิ่งเจือปน เช่น จากน้ำฝน น้ำที่ไม่ได้คุณภาพ มีตะกอน	- การอุปโภค-บริโภค	- ประชาชนในเขต อบต.	- ประชาชนบริโภคน้ำที่สะอาดถูกสุขลักษณะ
	๕) การศึกษาสื่อการเรียนการสอนยังไม่พอเพียง เด็กนักเรียนไม่ได้รับการศึกษาต่อในระดับที่สูงกว่าชั้นพื้นฐาน และขาดงบประมาณในการศึกษาครอบครัวยากจน	- สังคมในชุมชน	- เด็กนักเรียนในเขต อบต.	- มีสื่อการเรียนการสอนที่พอเพียง เด็กนักเรียนได้รับการศึกษาที่สูงขึ้น มีงบประมาณในการศึกษาเล่าเรียน
	๖) เด็กและผู้สูงอายุบางครอบครัว ผู้สูงอายุอยู่ตามลำพัง และรับภาระในการดูแลเด็ก	- สังคมในชุมชน	- ผู้สูงอายุและเด็กในเขต อบต.	- ผู้สูงอายุและเด็กได้รับการดูแลที่ดี

ดาน	สถานการณ์ภาพแวดล้อมภายนอกที่เกี่ยวข้อง	ขอบข่ายและปริมาณของปัญหา/ความต้องการ	พื้นที่เป้าหมาย / กลุ่มเป้าหมาย	ความคาดหวังและแนวโน้มอนาคต
	๗) เยาวชนและวัยรุ่นติดเกมส์ บุหรี่ เหล้า สารเสพติด และท้องก่อนวัยอันสมควร	- สังคมในชุมชน	- เยาวชนและวัยรุ่นในเขต อบต.	- เยาวชนและวัยรุ่นมีอนาคตที่ดี
	๘) ศิลปะ วัฒนธรรม จารีตประเพณีและภูมิปัญญาท้องถิ่นถูกกลืนเลือนไปมาก	- ศิลปะ วัฒนธรรม จารีตประเพณีและภูมิปัญญาท้องถิ่น ถูกกลืนเลือนไปมาก	- ประชาชนในเขต อบต.	- ยกย่อง เชิดชูคนดีหรือปราชญ์ชาวบ้านในโอกาสต่างๆ เพื่อเป็นตัวอย่างแก่เยาวชนและประชาชน ศิลปะ วัฒนธรรม จารีต ประเพณีและภูมิปัญญาท้องถิ่น ไม่ถูกกลืนและคงอยู่สืบไป
๓. ด้านเศรษฐกิจและเกษตรกรรม	๑) ประชาชนไม่มีการวางแผนในการดำเนินงาน	- การวางแผน	- ประชาชนในเขต อบต.	- ประชาชนสามารถวางแผนการดำเนินงานได้เอง
	๒) ขาดแหล่งเงินทุนในการทำกิจการและประกอบอาชีพ	- การลงทุน	- ประชาชนในเขต อบต.	- มีแหล่งเงินทุนในการทำกิจการและประกอบอาชีพ
	๓) ประชาชนขาดสถานที่จำหน่ายสินค้า	- การพาณิชย์	- ร้านค้าแผงลอย	- ร้านค้าแผงลอยมีสถานที่ในการขายจำหน่ายสินค้า
	๔) ผลผลิตทางการเกษตรราคาตกต่ำ		- เกษตรกรในพื้นที่	- ผลผลิตมีราคาสูงขึ้น
	๕) ค่าแรงต่ำค่าครองชีพสูงขาดแคลนการจ้างงาน		- ผู้ประกอบอาชีพรับจ้าง	- ค่าแรงสูงขึ้นเหมาะสมกับค่าครองชีพ มีการจ้างงานมากขึ้น

ด้าน	สถานการณ์ภาพแวดล้อมภายนอกที่เกี่ยวข้อง	ขอบข่ายและปริมาณของปัญหา/ความต้องการ	พื้นที่เป้าหมาย / กลุ่มเป้าหมาย	ความคาดหวังและแนวโน้มอนาคต
๔. ด้านทรัพยากรธรรมชาติและสิ่งแวดล้อม	๑) มีการบุกรุกที่สาธารณประโยชน์	- ที่ดินทำกิน	- พื้นที่ในเขต อบต.	- การบุกรุกที่ดินสาธารณะลดลง
	๒) มีปัญหาเรื่องขยะ	- สิ่งแวดล้อม	- ผู้ประกอบการและชุมชนในเขตพื้นที่ อบต.	- ปัญหาขยะและน้ำเสียลดลง ผู้ประกอบการสามารถกำจัดขยะและน้ำเสียเองได้โดยไม่ส่งผลกระทบต่อชุมชน
๕. ด้านบริหารจัดการบ้านเมืองที่ดีและความสงบเรียบร้อย	๑) การเกิดอุบัติเหตุในช่วงเทศกาลและแหล่งชุมชน	- การจราจร	ประชาชนที่สัญจรไปมาบนถนน	มีระบบควบคุมการจราจร เช่น ติดตั้งสัญญาณไฟจราจรเพื่อเตือนให้ระมัดระวัง
	๒) มีการทำลายและลักขโมยทรัพย์สินของประชาชนและราชการ	- การรักษาความปลอดภัยในชีวิตและทรัพย์สินของประชาชน	- ประชาชนและส่วนราชการ	- มีการป้องกันและรักษาความปลอดภัยในชีวิตและทรัพย์สินของประชาชนและส่วนราชการ เช่น การติดตั้งกล้องวงจรปิด
๖. ด้านพลังงานทดแทนที่ยั่งยืน	๑) การใช้พลังงานอย่างฟุ่มเฟือย และสิ้นเปลือง	- การใช้พลังงานทดแทน	ประชาชนในเขต อบต.	- มีการใช้พลังงานอย่างคุ้มค่า และการใช้พลังงานทดแทน

- ๓.๓ ความเชื่อมโยงยุทธศาสตร์การพัฒนาจังหวัดกับยุทธศาสตร์การพัฒนาขององค์กรปกครองส่วนท้องถิ่น
แบบ ยท ๐๑
- ๓.๔ แผนผังยุทธศาสตร์ (Strategic map) แบบ ยท. ๐๒
- ๓.๕ รายละเอียดยุทธศาสตร์

๓.๓ ความเชื่อมโยงยุทธศาสตร์การพัฒนาจังหวัดกับยุทธศาสตร์การพัฒนาขององค์การบริหารส่วนตำบลอ้างอิง
โครงสร้างเชื่อมโยงแผนยุทธศาสตร์การพัฒนาองค์การบริหารส่วนตำบลอ้างอิง(พ.ศ. ๒๕๖๖ - ๒๕๗๐)



ยุทธศาสตร์
จังหวัด
(มี ๕ ยุทธ)

ยุทธศาสตร์ที่ ๑

ยุทธศาสตร์ที่ ๒

ยุทธศาสตร์ที่ ๓

ยุทธศาสตร์ที่ ๔

ยุทธศาสตร์ที่ ๕

ยุทธศาสตร์การ
พัฒนาของ
อปท. ในเขต
จังหวัด
(มี ๕ ยุทธ)

ยุทธศาสตร์ที่ ๑

ยุทธศาสตร์ที่ ๒

ยุทธศาสตร์ที่ ๓

ยุทธศาสตร์ที่ ๔

ยุทธศาสตร์ที่ ๕

ยุทธศาสตร์การ
พัฒนา อปท.
(มี ๖ ยุทธ)

ยุทธศาสตร์ที่ ๑

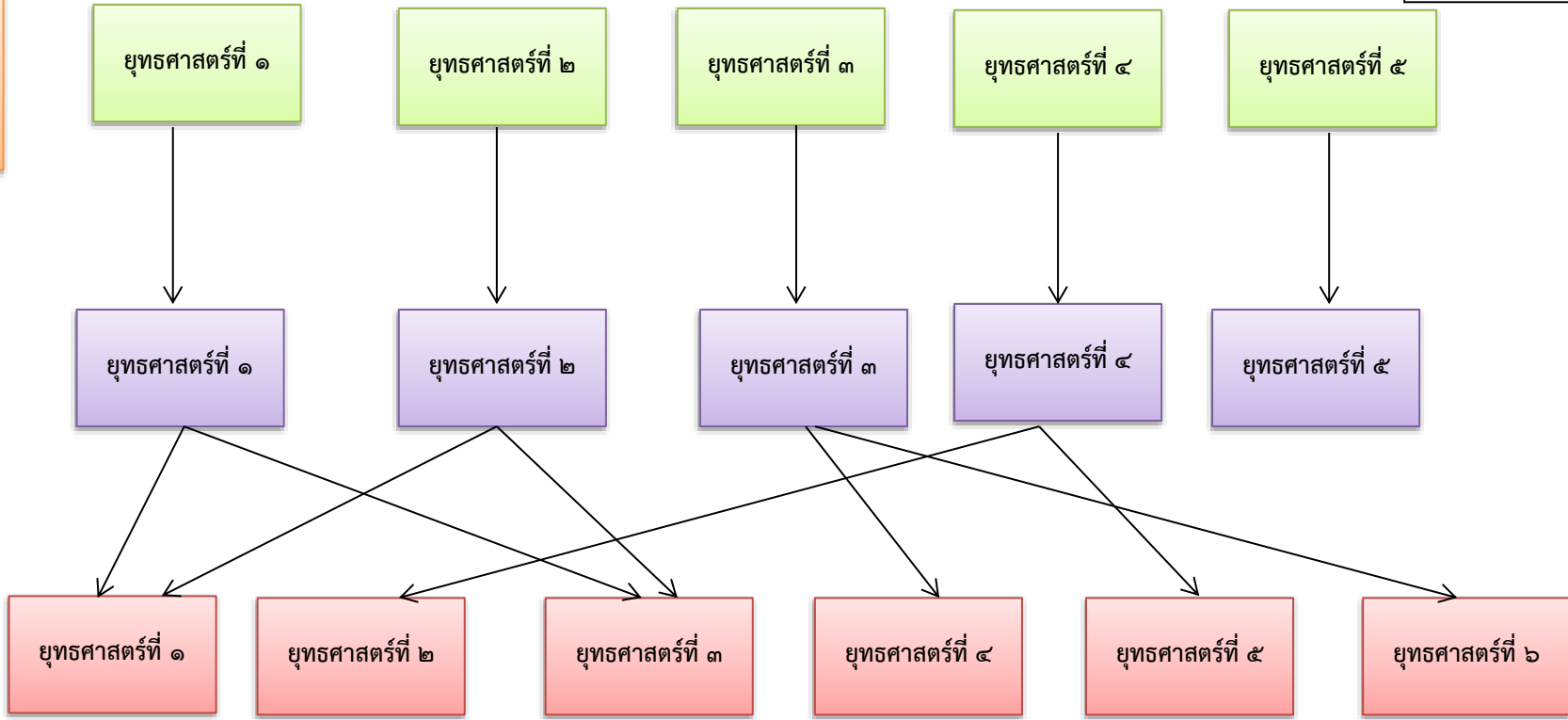
ยุทธศาสตร์ที่ ๒

ยุทธศาสตร์ที่ ๓

ยุทธศาสตร์ที่ ๔

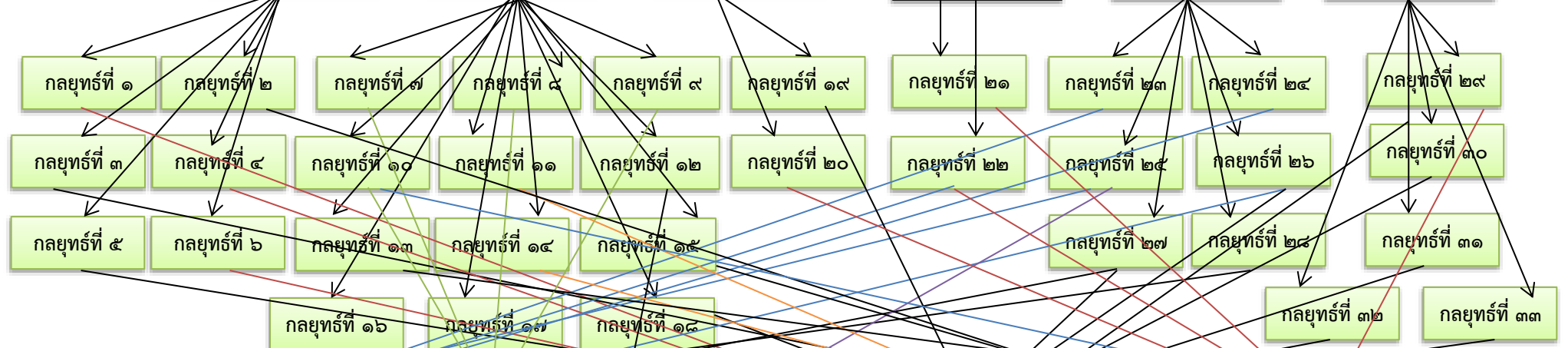
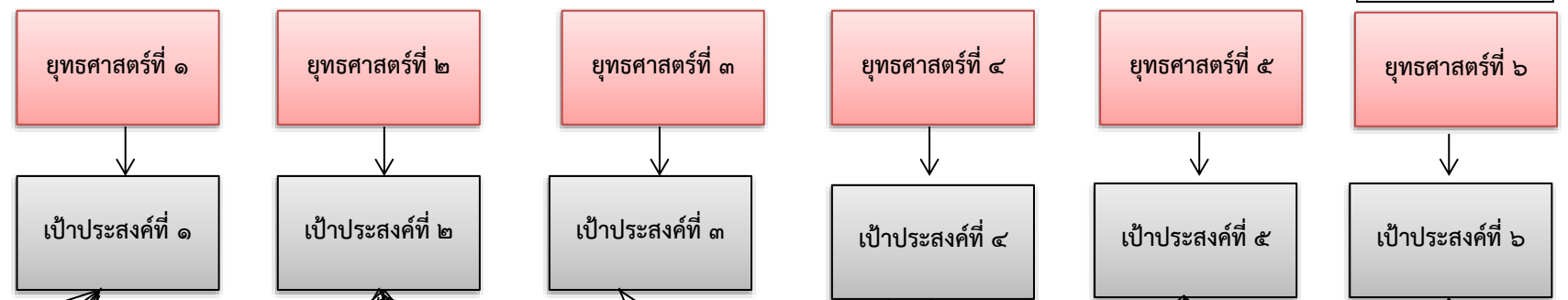
ยุทธศาสตร์ที่ ๕

ยุทธศาสตร์ที่ ๖

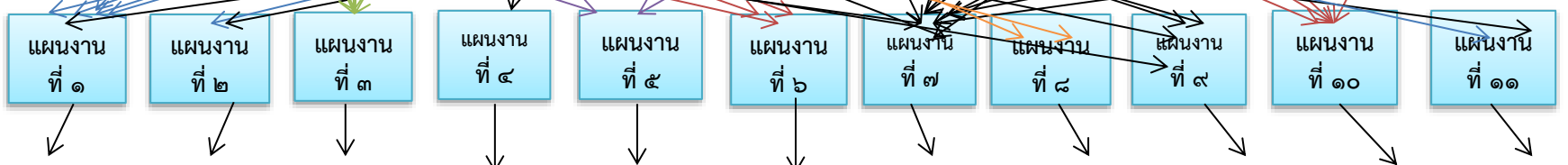


ยุทธศาสตร์การ
พัฒนา อปท.
(มี ๖ ยุทธ)

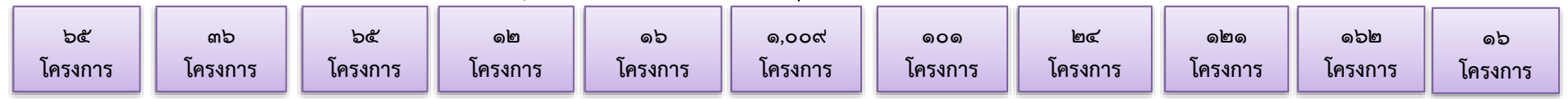
แบบ ยท. ๐๑



แผนงาน
๑๐ แผนงาน



ผลผลิต/
โครงการ



๓.๔ แผนผังยุทธศาสตร์ (Strategy Map)

วิสัยทัศน์



ส่งเสริมการศึกษา พัฒนาโครงสร้างพื้นฐาน สืบสานประเพณีและภูมิปัญญาท้องถิ่น มีส่วนร่วมการพัฒนา นำพาเศรษฐกิจพอเพียง

ยุทธศาสตร์



- ๑. ด้านโครงสร้างพื้นฐาน
- ๒. ด้านพัฒนาคุณภาพชีวิต
- ๓. ด้านเศรษฐกิจและเกษตรกรรม
- ๔. ด้านทรัพยากรธรรมชาติและสิ่งแวดล้อม
- ๕. ด้านการบริหารจัดการบ้านเมืองที่ดีและความสงบเรียบร้อย
- ๖. ด้านพลังงานทดแทนที่ยั่งยืน

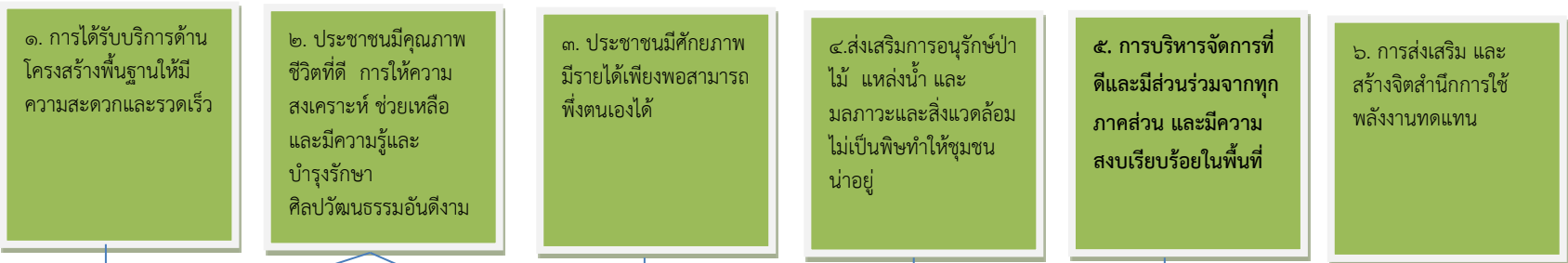
เป้าประสงค์



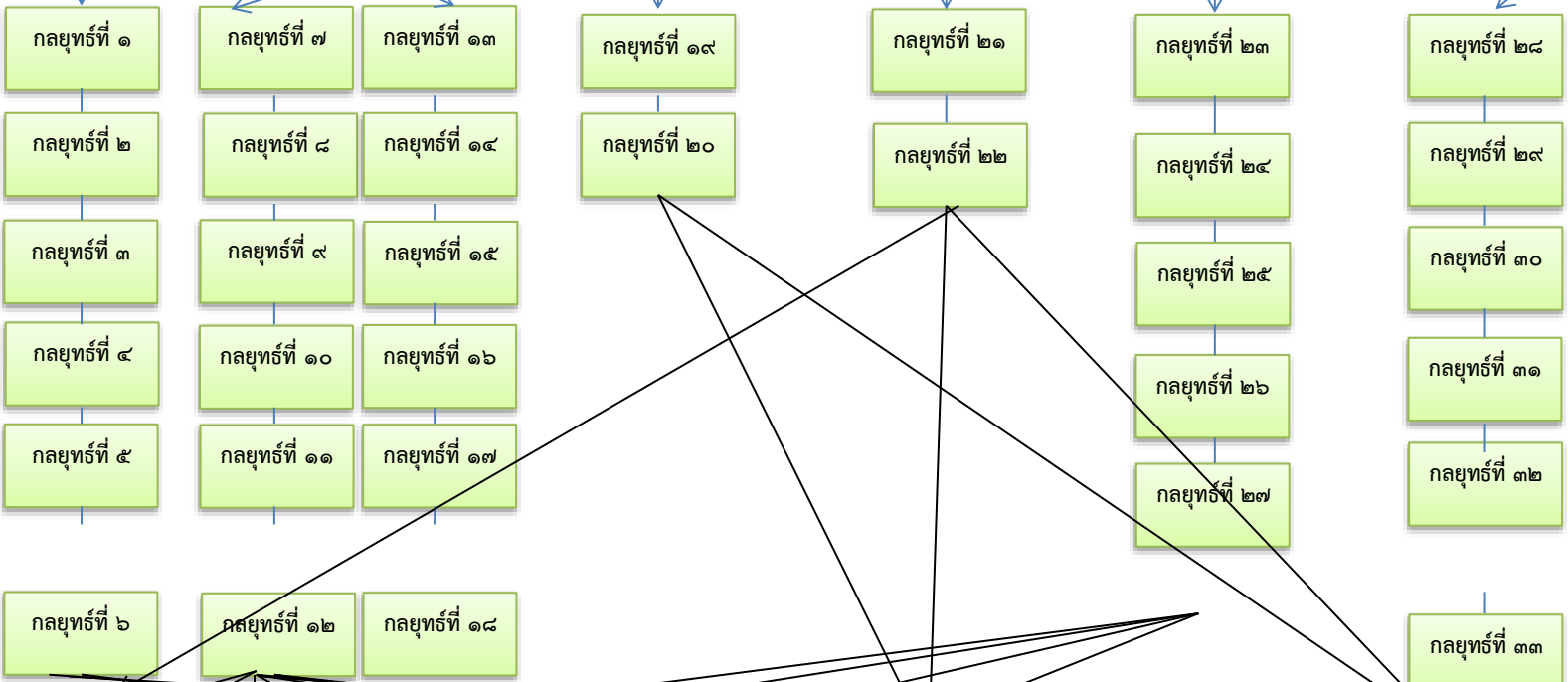
- ๑. จำนวนถนน ร่องระบายน้ำ ท่อระบายน้ำ แหล่งกักเก็บน้ำ ขยายเขตไฟฟ้า ไฟส่องสว่าง น้ำเพื่ออุปโภค บริโภค ระบบส่งน้ำมีจำนวนมากขึ้น และได้มาตรฐาน
- ๒. พัฒนาด้านคุณภาพชีวิต การศึกษา สาธารณสุข การป้องกันโรค ดารสร้างสุขภาพ ส่งเสริมกีฬา ส่งเสริมศาสนา วัฒนธรรม ขนบธรรมเนียมประเพณี การให้การสงเคราะห์
- ๓. สนับสนุนกลุ่มอาชีพ การสร้างผลิตภัณฑ์ที่มีคุณภาพ การสร้างอาชีพ สร้างรายได้
- ๔. การอนุรักษ์ทรัพยากรธรรมชาติ สิ่งแวดล้อมให้คงอยู่อย่างยั่งยืน ป้องกันและลดปัญหามลพิษ
- ๕. การบริหารจัดการที่ดี และมีส่วนร่วมจากทุกภาคส่วน และมีความสงบเรียบร้อยในพื้นที่
- ๖. การส่งเสริม และสร้างจิตสำนึกการใช้พลังงานทดแทน



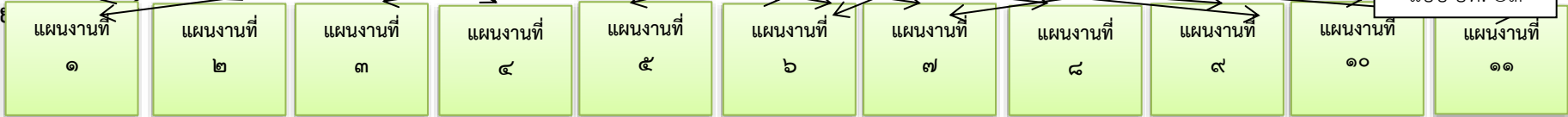
คำเป้าหมาย



กลยุทธ์



แผนงาน



ความเชื่อมโยงกับยุทธศาสตร์จังหวัด	ยุทธศาสตร์อปท.ในเขตจังหวัด	ยุทธศาสตร์อปท.	เป้าประสงค์	ตัวชี้วัด ผลผลิต/โครงการ	ค่าเป้าหมาย					ความก้าวหน้าของเป้าหมาย	กลยุทธ์	ผลผลิต/โครงการ	หน่วยงานรับผิดชอบหลัก	หน่วยสนับสนุน
					๒๕๖๖	๒๕๖๗	๒๕๖๘	๒๕๖๙	๒๕๗๐					
๑, ๒	๑, ๒	๑	๑	๑.จำนวนถนนที่เพิ่มขึ้น/ระยะทางที่เพิ่มขึ้น/จำนวนถนนที่ได้รับการซ่อมแซมปรับปรุง/ประชาชนที่ได้รับประโยชน์ ๒. จำนวนท่อระบายน้ำ รางระบายน้ำที่เพิ่มขึ้นและได้รับการบำรุงรักษา/ประชาชนที่ได้รับประโยชน์ ๓.จำนวนแหล่งน้ำที่เพิ่มขึ้น/ได้รับการปรับปรุง/บำรุงรักษา/ประชาชนที่ได้รับประโยชน์ ๔.จำนวนครัวเรือนที่มีไฟฟ้าใช้เพิ่มขึ้น/จำนวนไฟแสงสว่างสาธารณะ/ปรับปรุง/บำรุงรักษา/ประชาชนที่ได้รับประโยชน์ ๕.เพื่ออุปโภคและบริโภคภายในครัวเรือนจำนวนที่เพิ่มขึ้น/เพียงพอ/ประชาชนที่ได้รับประโยชน์ ๖.ระบบส่งน้ำเพื่อการเกษตรจำนวนที่เพิ่มขึ้น/จำนวนที่ได้รับการปรับปรุง/ประชาชนที่ได้รับประโยชน์	๕๐	๕๐	๕๐	๕๐	๕๐	ปีละ ๕๐ โครงการ	๑	๑.จำนวนถนนที่เพิ่มขึ้น/ระยะทางที่เพิ่มขึ้น/จำนวนถนนที่ได้รับการซ่อมแซมปรับปรุง/ประชาชนที่ได้รับประโยชน์	กองช่าง	สำนักปลัด กองคลัง กองการศึกษา กองสวัสดิการ
					๑๖	๑๖	๑๖	๑๖	๑๖	ปีละ ๑๖ โครงการ	๒	๒. จำนวนท่อระบายน้ำ รางระบายน้ำที่เพิ่มขึ้นและได้รับการบำรุงรักษา/ประชาชนที่ได้รับประโยชน์		
					๒	๒	๒	๒	๒	ปีละ ๒ แห่ง	๓	๓.จำนวนแหล่งน้ำที่เพิ่มขึ้น/ได้รับการปรับปรุง/บำรุงรักษา/ประชาชนที่ได้รับประโยชน์		
					๑๖	๑๖	๑๖	๑๖	๑๖	ปีละ ๑๖ หมู่บ้าน	๔	๔.จำนวนครัวเรือนที่มีไฟฟ้าใช้เพิ่มขึ้น/จำนวนไฟแสงสว่างสาธารณะ/ปรับปรุง/บำรุงรักษา/ประชาชนที่ได้รับประโยชน์		
					๑	๑	๑	๑	๑	ปีละ ๑ แห่ง	๕	๕.เพื่ออุปโภคและบริโภคภายในครัวเรือนจำนวนที่เพิ่มขึ้น/เพียงพอ/ประชาชนที่ได้รับประโยชน์		
					๑	๑	๑	๑	๑	ปีละ ๑ แห่ง	๖	๖.ระบบส่งน้ำเพื่อการเกษตรจำนวนที่เพิ่มขึ้น/จำนวนที่ได้รับการปรับปรุง/ประชาชนที่ได้รับประโยชน์		

ความเชื่อมโยงกับยุทธศาสตร์จังหวัด	ยุทธศาสตร์อปท. ในเขตจังหวัด	ยุทธศาสตร์อปท.	เป้าประสงค์	ตัวชี้วัด ผลิต/โครงการ	ค่าเป้าหมาย					ความก้าวหน้า ของเป้าหมาย	กลยุทธ์	ผลิต/โครงการ	หน่วยงานรับผิดชอบหลัก	หน่วยสนับสนุน
					๒๕๖๖	๒๕๖๗	๒๕๖๘	๒๕๖๙	๒๕๗๐					
๔	๔	๒	๒	๑. เยาวชน ประชาชน ได้มีโอกาสค้นคว้าหาความรู้จากอินเทอร์เน็ตตำบล ๒. จำนวนเด็ก เยาวชนที่ได้รับโอกาสทางการศึกษา ๓. จำนวนสื่ออุปกรณ์ที่สนับสนุน ๔. จำนวน ศพด.โรงเรียนที่สนับสนุนกิจกรรมทางการศึกษา ๕. จำนวนกิจกรรม/โครงการที่ดำเนินการ/ผู้ร่วมกิจกรรม/ประชาชนที่ได้รับประโยชน์	๒๕	๒๕	๒๕	๒๕	๒๕	ปีละ ๒๕ โครงการ/กิจกรรม	๗ - ๑๘	๑. เยาวชน ประชาชน ได้มีโอกาสค้นคว้าหาความรู้จากอินเทอร์เน็ตตำบล ๒. จำนวนเด็ก เยาวชนที่ได้รับโอกาสทางการศึกษา ๓. จำนวนสื่ออุปกรณ์ที่สนับสนุน ๔. จำนวน ศพด.โรงเรียนที่สนับสนุนกิจกรรมทางการศึกษา ๕. จำนวนกิจกรรม/โครงการที่ดำเนินการ/ผู้ร่วมกิจกรรม/ประชาชนที่ได้รับประโยชน์	กองการศึกษา กองสวัสดิการ สำนักปลัด	กองคลัง กองช่าง
๒	๒	๓	๓	๑. จำนวนกิจกรรม/โครงการ/ผู้ร่วมกิจกรรม/ประชาชนที่ได้รับประโยชน์	๕	๕	๕	๕	๕	ปีละ ๕ โครงการ/กิจกรรม	๑๙ - ๒๐	๑. จำนวนกิจกรรม/โครงการ/ผู้ร่วมกิจกรรม/ประชาชนที่ได้รับประโยชน์	สำนักปลัด กองสวัสดิการ	กองคลัง กองช่าง กองการศึกษา
๓	๓	๔	๔	๑. จำนวนกิจกรรม/โครงการ/ผู้ร่วมกิจกรรม /ประชาชนที่ได้รับประโยชน์	๕	๕	๕	๕	๕	ปีละ ๕ โครงการ/กิจกรรม	๒๑ - ๒๒	๑. จำนวนกิจกรรม/โครงการ/ผู้ร่วมกิจกรรม /ประชาชนที่ได้รับประโยชน์	สำนักปลัด กองสวัสดิการ	กองคลัง กองช่าง กองการศึกษา

ความเชื่อมโยงกับยุทธศาสตร์จังหวัด	ยุทธศาสตร์อปท. ในเขตจังหวัด	ยุทธศาสตร์อปท.	เป้าประสงค์	ตัวชี้วัด ผลผลิต/โครงการ	ค่าเป้าหมาย					ความก้าวหน้า ของเป้าหมาย	กลยุทธ์	ผลผลิต/ โครงการ	หน่วยงาน รับผิดชอบหลัก	หน่วย สนับสนุน
					๒๕๖๖	๒๕๖๗	๒๕๖๘	๒๕๖๙	๒๕๗๐					
๔	๔	๕	๕	๑.จำนวนประชาชนที่เข้าร่วม / จำนวนกิจกรรม/โครงการที่ดำเนินการ /ประชาชนที่ได้รับประโยชน์ ๒.จำนวนสถานที่ที่ได้รับการปรับปรุง /ประชาชนที่ได้รับประโยชน์ ๓.บุคลากรที่ได้รับการส่งเสริม/ จำนวนกิจกรรม / โครงการที่ดำเนินการ /ประชาชนที่ได้รับประโยชน์ ๔.จำนวนกิจกรรม / โครงการที่ดำเนินการ /ประชาชนที่ได้รับประโยชน์ ๕.จำนวนสถานที่ที่ปรับปรุง / ประชาชนที่ได้รับประโยชน์	๓๕	๓๕	๓๕	๓๕	๓๕	ปีละ ๓๕ โครงการ/กิจกรรม	๒๓ - ๒๘	๑.จำนวนประชาชนที่เข้าร่วม / จำนวนกิจกรรม/โครงการที่ดำเนินการ/ประชาชนที่ได้รับประโยชน์ ๒.จำนวนสถานที่ที่ได้รับการปรับปรุง/ประชาชนที่ได้รับประโยชน์ ๓.บุคลากรที่ได้รับการส่งเสริม/ จำนวนกิจกรรม/โครงการที่ดำเนินการ/ประชาชนที่ได้รับประโยชน์ ๔.จำนวนกิจกรรม / โครงการที่ดำเนินการ/ประชาชนที่ได้รับประโยชน์ ๕.จำนวนสถานที่ที่ปรับปรุง / ประชาชนที่ได้รับประโยชน์	กองการศึกษา กองสวัสดิการ สำนักปลัด กองคลัง กองช่าง	กองการศึกษา กองสวัสดิการ สำนักปลัด กองคลัง กองช่าง

ความเชื่อมโยงกับยุทธศาสตร์จังหวัด	ยุทธศาสตร์อปท. ในเขตจังหวัด	ยุทธศาสตร์อปท.	เป้าประสงค์	ตัวชี้วัด ผลผลิต/โครงการ	ค่าเป้าหมาย					ความก้าวหน้า ของเป้าหมาย	กลยุทธ์	ผลผลิต/ โครงการ	หน่วยงานรับผิดชอบหลัก	หน่วยสนับสนุน
					๒๕๖๖	๒๕๖๗	๒๕๖๘	๒๕๖๙	๒๕๗๐					
๓	๓	๖	๖	๑.จำนวนกิจกรรม/โครงการที่ดำเนินการ/ผู้ร่วมกิจกรรม/ประชาชนที่ได้รับประโยชน์ ๒.การปรับปรุงศูนย์เรียนรู้พลังงานทดแทน /ประชาชนที่ได้รับประโยชน์ ๓.จำนวนหลักสูตรที่ปรับปรุง / ประชาชนที่ได้รับประโยชน์ ๔.บุคลากรที่ได้รับการส่งเสริม	๑	๑	๑	๑	๑	ปีละ ๑ โครงการ	๒๙ - ๓๓	๑.จำนวนกิจกรรม/โครงการที่ดำเนินการ / ผู้ร่วมกิจกรรม / ประชาชนที่ได้รับประโยชน์ ๒.การปรับปรุงศูนย์เรียนรู้พลังงานทดแทน /ประชาชนที่ได้รับประโยชน์ ๓.จำนวนหลักสูตรที่ปรับปรุง / ประชาชนที่ได้รับประโยชน์ ๔.บุคลากรที่ได้รับการส่งเสริม	สำนักปลัด กองการศึกษา	กองสวัสดิการ กองคลัง กองช่าง

ส่วนที่ ๓

การนำแผนพัฒนาท้องถิ่นไปสู่การปฏิบัติ

ส่วนที่ ๓
การนำแผนพัฒนาท้องถิ่นไปสู่การปฏิบัติ

๑. ยุทธศาสตร์การพัฒนาและแผนงาน

ที่	ยุทธศาสตร์	ด้าน	แผนงาน	หน่วยงาน รับผิดชอบหลัก	หน่วยงาน สนับสนุน
๑	ด้านโครงสร้างพื้นฐาน	บริการชุมชนและสังคม	เคหะและชุมชน	กองช่าง	สำนักปลัด กองคลัง กองการศึกษาฯ กองสวัสดิการฯ
		การเศรษฐกิจ	อุตสาหกรรมและการโยธา	กองช่าง	สำนักปลัด กองคลัง กองการศึกษาฯ กองสวัสดิการฯ
			การเกษตร	กองช่าง	สำนักปลัด กองคลัง กองการศึกษาฯ กองสวัสดิการฯ
๒	ด้านคุณภาพชีวิต	บริหารทั่วไป	บริหารทั่วไป	สำนักปลัด	กองช่าง กองคลัง กองการศึกษาฯ กองสวัสดิการฯ
		บริการชุมชนและสังคม	การศึกษา	กองการศึกษาฯ	กองช่าง กองคลัง สำนักปลัด กองสวัสดิการฯ
			สาธารณสุข	กองสวัสดิการฯ	กองช่าง กองคลัง สำนักปลัด กองการศึกษาฯ
			เคหะและชุมชน	กองการศึกษาฯ	กองช่าง กองคลัง สำนักปลัด กองสวัสดิการฯ

ที่	ยุทธศาสตร์	ด้าน	แผนงาน	หน่วยงาน รับผิดชอบหลัก	หน่วยงาน สนับสนุน
			สร้างความเข้มแข็ง ของชุมชน	กองสวัสดิการฯ สำนักปลัด	กองช่าง กองคลัง กองการศึกษาฯ
			การศาสนา วัฒนธรรมและ นันทนาการ	กองการศึกษาฯ	กองช่าง กองคลัง สำนักปลัด กองสวัสดิการฯ
			งบกลาง	กองสวัสดิการฯ	กองช่าง กองคลัง สำนักปลัด กองการศึกษาฯ
		การเศรษฐกิจ	อุตสาหกรรมและ การโยธา	กองการศึกษาฯ	กองช่าง กองคลัง สำนักปลัด กองสวัสดิการฯ
๓	ด้านเศรษฐกิจและ เกษตรกรรม	บริการชุมชนและ สังคม	สร้างความเข้มแข็ง ของชุมชน	กองสวัสดิการฯ	สำนักปลัด กองช่าง กองคลัง กองการศึกษาฯ
		การเศรษฐกิจ	การเกษตร	สำนักปลัด	กองช่าง กองคลัง กองการศึกษาฯ กองสวัสดิการฯ
๔	ด้านทรัพยากรธรรมชาติและ สิ่งแวดล้อม	บริหารทั่วไป	รักษาความสงบ เรียบร้อยภายใน	สำนักปลัด	กองช่าง กองคลัง กองการศึกษาฯ กองสวัสดิการฯ
		บริการชุมชนและ สังคม	สร้างความเข้มแข็ง ของชุมชน	กองสวัสดิการฯ	กองช่าง กองคลัง กองการศึกษาฯ สำนักปลัด
		การเศรษฐกิจ	การเกษตร	สำนักปลัด	กองช่าง กองคลัง กองการศึกษาฯ กองสวัสดิการฯ

ที่	ยุทธศาสตร์	ด้าน	แผนงาน	หน่วยงาน รับผิดชอบหลัก	หน่วยงาน สนับสนุน
๕	ด้านการบริหารจัดการ บ้านเมืองที่ดีและความ สงบเรียบร้อย	บริหารทั่วไป	บริหารทั่วไป	สำนักปลัด	กองช่าง กองคลัง กองการศึกษาฯ กองสวัสดิการฯ
			รักษาความสงบ เรียบร้อยภายใน	สำนักปลัด	กองช่าง กองคลัง กองการศึกษาฯ กองสวัสดิการฯ
		บริการชุมชนและ สังคม	การศึกษา	กองการศึกษาฯ	สำนักปลัด กองช่าง กองคลัง กองสวัสดิการฯ
			สร้างความเข้มแข็ง ของชุมชน	สำนักปลัด	กองช่าง กองคลัง กองการศึกษาฯ กองสวัสดิการฯ
		การเศรษฐกิจ	อุตสาหกรรมและ การโยธา	สำนักปลัด	กองช่าง กองคลัง กองการศึกษาฯ กองสวัสดิการฯ
๖	ด้านพลังงานทดแทนที่ยั่งยืน	บริการชุมชนและ สังคม	สร้างความเข้มแข็ง ของชุมชน	สำนักปลัด	กองช่าง กองคลัง กองการศึกษาฯ กองสวัสดิการฯ
รวม	๖ ยุทธศาสตร์	๔ ด้าน	๑๑ แผนงาน	๕ สำนัก/กอง	

บัญชีสรุปโครงการพัฒนา
 แผนพัฒนาท้องถิ่น (พ.ศ. ๒๕๖๖ - ๒๕๗๐)
 องค์การบริหารส่วนตำบลตาอ็อง อำเภอเมืองสุรินทร์ จังหวัดสุรินทร์

ยุทธศาสตร์	ปี ๒๕๖๖		ปี ๒๕๖๗		ปี ๒๕๖๘		ปี ๒๕๖๙		ปี ๒๕๗๐		รวม ๕ ปี	
	จำนวนโครงการ	งบประมาณ (บาท)	จำนวนโครงการ	งบประมาณ (บาท)	จำนวนโครงการ	งบประมาณ (บาท)	จำนวนโครงการ	งบประมาณ (บาท)	จำนวนโครงการ	งบประมาณ (บาท)	จำนวนโครงการ	งบประมาณ (บาท)
๑)ยุทธศาสตร์ด้านโครงสร้างพื้นฐาน												
แผนงาน เคหะและ ชุมชน	๘๗	๖๔,๕๓๐,๐๐๐	๘๗	๖๔,๕๓๐,๐๐๐	๘๗	๖๔,๕๓๐,๐๐๐	๘๗	๖๔,๕๓๐,๐๐๐	๘๗	๖๔,๕๓๐,๐๐๐	๔๓๕	๓๒๒,๖๕๐,๐๐๐
แผนงาน อุตสาหกรรม และการ โยธา	๓๕๑	๓๑๓,๑๑๕,๗๐๐	๓๕๑	๓๑๓,๑๑๕,๗๐๐	๓๕๑	๓๑๓,๑๑๕,๗๐๐	๓๕๑	๓๑๓,๑๑๕,๗๐๐	๓๕๑	๓๑๓,๑๑๕,๗๐๐	๑,๗๕๕	๑,๕๖๕,๕๗๘,๕๐๐
แผนงาน การเกษตร	๘๗	๗๐๒,๕๓๘,๐๐๐	๘๗	๗๐๒,๕๓๘,๐๐๐	๘๗	๗๐๒,๕๓๘,๐๐๐	๘๗	๗๐๒,๕๓๘,๐๐๐	๘๗	๗๐๒,๕๓๘,๐๐๐	๔๓๕	๓,๕๑๒,๖๙๐,๐๐๐
รวม	๕๒๕	๑,๐๘๐,๑๘๓,๗๐๐		๑,๐๘๐,๑๘๓,๗๐๐		๑,๐๘๐,๑๘๓,๗๐๐		๑,๐๘๐,๑๘๓,๗๐๐		๑,๐๘๐,๑๘๓,๗๐๐	๒,๖๒๕	๕,๔๐๐,๙๑๘,๕๐๐

ยุทธศาสตร์	ปี ๒๕๖๖		ปี ๒๕๖๗		ปี ๒๕๖๘		ปี ๒๕๖๙		ปี ๒๕๗๐		รวม ๕ ปี	
	จำนวนโครงการ	งบประมาณ (บาท)	จำนวนโครงการ	งบประมาณ (บาท)	จำนวนโครงการ	งบประมาณ (บาท)	จำนวนโครงการ	งบประมาณ (บาท)	จำนวนโครงการ	งบประมาณ (บาท)	จำนวนโครงการ	งบประมาณ (บาท)
๒) ยุทธศาสตร์ด้านคุณภาพชีวิต												
แผนงานบริหารทั่วไป	๓	๕๓๐,๐๐๐	๓	๕๓๐,๐๐๐	๓	๕๓๐,๐๐๐	๓	๕๓๐,๐๐๐	๓	๕๓๐,๐๐๐	๑๕	๕๓๐,๐๐๐
แผนงานการศึกษา	๒๕	๑๒,๓๘๒,๐๐๐	๒๕	๑๒,๓๘๒,๐๐๐	๒๕	๑๒,๓๘๒,๐๐๐	๒๕	๑๒,๓๘๒,๐๐๐	๒๕	๑๒,๓๘๒,๐๐๐	๑๒๕	๑๒,๓๘๒,๐๐๐
แผนงานสาธารณสุข	๕	๑,๔๑๐,๐๐๐	๕	๑,๔๑๐,๐๐๐	๕	๑,๔๑๐,๐๐๐	๕	๑,๔๑๐,๐๐๐	๕	๑,๔๑๐,๐๐๐	๒๕	๗,๐๕๐,๐๐๐
แผนงานสร้างเสริมแข็งของชุมชน	๑๕	๒,๓๐๐,๐๐๐	๑๕	๒,๓๐๐,๐๐๐	๑๕	๒,๓๐๐,๐๐๐	๑๕	๒,๓๐๐,๐๐๐	๑๕	๒,๓๐๐,๐๐๐	๑๑๕	๒,๓๐๐,๐๐๐
แผนงานการศาสนาวัฒนธรรมและนันทนาการ	๗	๙๔๐,๐๐๐	๗	๙๔๐,๐๐๐	๗	๙๔๐,๐๐๐	๗	๙๔๐,๐๐๐	๗	๙๔๐,๐๐๐	๓๕	๙๔๐,๐๐๐
แผนงานอุตสาหกรรมและการโยธา	๔๑	๒,๕๓๓,๖๔๐	๔๑	๒,๕๓๓,๖๔๐	๔๑	๒,๕๓๓,๖๔๐	๔๑	๒,๕๓๓,๖๔๐	๔๑	๒,๕๓๓,๖๔๐	๒๐๕	๑๒๖,๖๘๒,๐๐๐
แผนงานงบกลาง	๔	๒๒,๗๐๐,๐๐๐	๔	๒๒,๗๐๐,๐๐๐	๔	๒๒,๗๐๐,๐๐๐	๔	๒๒,๗๐๐,๐๐๐	๔	๒๒,๗๐๐,๐๐๐	๒๐	๒๒,๗๐๐,๐๐๐
รวม	๑๐๐	๖๕,๕๙๘,๔๐๐	๑๐๐	๖๕,๕๙๘,๔๐๐	๑๐๐	๖๕,๕๙๘,๔๐๐	๑๐๐	๖๕,๕๙๘,๔๐๐	๑๐๐	๖๕,๕๙๘,๔๐๐	๕๐๐	๓๒๗,๙๙๒,๐๐๐

ยุทธศาสตร์	ปี ๒๕๖๖		ปี ๒๕๖๗		ปี ๒๕๖๘		ปี ๒๕๖๙		ปี ๒๕๗๐		รวม ๕ ปี	
	จำนวนโครงการ	งบประมาณ (บาท)	จำนวนโครงการ	งบประมาณ (บาท)	จำนวนโครงการ	งบประมาณ (บาท)	จำนวนโครงการ	งบประมาณ (บาท)	จำนวนโครงการ	งบประมาณ (บาท)	จำนวนโครงการ	งบประมาณ (บาท)
๓) ยุทธศาสตร์ด้านเศรษฐกิจและเกษตรกรรม												
แผนงานสร้างความเข้มแข็งของชุมชน	๕	๔๐๐,๐๐๐	๕	๔๐๐,๐๐๐	๕	๔๐๐,๐๐๐	๕	๔๐๐,๐๐๐	๕	๔๐๐,๐๐๐	๒๕	๒,๐๐๐,๐๐๐
แผนงานการเกษตร	๑๐	๘๖๐,๐๐๐	๑๐	๘๖๐,๐๐๐	๑๐	๘๖๐,๐๐๐	๑๐	๘๖๐,๐๐๐	๑๐	๘๖๐,๐๐๐	๕๐	๔,๓๐๐,๐๐๐
รวม	๑๕	๑,๒๖๐,๐๐๐	๑๕	๑,๒๖๐,๐๐๐	๑๕	๑,๒๖๐,๐๐๐	๑๕	๑,๒๖๐,๐๐๐	๑๕	๑,๒๖๐,๐๐๐	๗๕	๖,๓๐๐,๐๐๐
๔) ยุทธศาสตร์ด้านทรัพยากรธรรมชาติและสิ่งแวดล้อม												
แผนงานการรักษาความสงบเรียบร้อยภายใน	๕	๔,๕๐๐,๐๐๐	๕	๔,๕๐๐,๐๐๐	๕	๔,๕๐๐,๐๐๐	๕	๔,๕๐๐,๐๐๐	๕	๔,๕๐๐,๐๐๐	๒๕	๒๒,๕๐๐,๐๐๐
แผนงานสร้างความเข้มแข็งของชุมชน	๒	๑๕๐,๐๐๐	๒	๑๕๐,๐๐๐	๒	๑๕๐,๐๐๐	๒	๑๕๐,๐๐๐	๒	๑๕๐,๐๐๐	๑๐	๗๕๐,๐๐๐
แผนงานการเกษตร	๑	๑๐๐,๐๐๐	๑	๑๐๐,๐๐๐	๑	๑๐๐,๐๐๐	๑	๑๐๐,๐๐๐	๑	๑๐๐,๐๐๐	๕	๕๐๐,๐๐๐
รวม	๘	๔,๗๕๐,๐๐๐	๘	๔,๗๕๐,๐๐๐	๘	๔,๗๕๐,๐๐๐	๘	๔,๗๕๐,๐๐๐	๘	๔,๗๕๐,๐๐๐	๔๘	๓๐,๐๕๐,๐๐๐

ยุทธศาสตร์	ปี ๒๕๖๖		ปี ๒๕๖๗		ปี ๒๕๖๘		ปี ๒๕๖๙		ปี ๒๕๗๐		รวม ๕ ปี	
	จำนวนโครงการ	งบประมาณ (บาท)	จำนวนโครงการ	งบประมาณ (บาท)	จำนวนโครงการ	งบประมาณ (บาท)	จำนวนโครงการ	งบประมาณ (บาท)	จำนวนโครงการ	งบประมาณ (บาท)	จำนวนโครงการ	งบประมาณ (บาท)
๕) ยุทธศาสตร์ด้านการบริหารจัดการบ้านเมืองที่ดีและความสงบเรียบร้อย												
แผนงานบริหารทั่วไป	๑๘	๒,๖๗๔,๐๐๐	๑๘	๒,๖๗๔,๐๐๐	๑๘	๒,๖๗๔,๐๐๐	๑๘	๒,๖๗๔,๐๐๐	๑๘	๒,๖๗๔,๐๐๐	๙๐	๑๓,๓๗๐,๐๐๐
แผนงานการรักษาความสงบเรียบร้อยภายใน	๑๒	๒,๔๕๐,๐๐๐	๑๒	๒,๔๕๐,๐๐๐	๑๒	๒,๔๕๐,๐๐๐	๑๒	๒,๔๕๐,๐๐๐	๑๒	๒,๔๕๐,๐๐๐	๖๐	๑๒,๒๕๐,๐๐๐
แผนงานการศึกษา	๑	๑๘๐,๐๐๐	๑	๑๘๐,๐๐๐	๑	๑๘๐,๐๐๐	๑	๑๘๐,๐๐๐	๑	๑๘๐,๐๐๐	๕	๙๐๐,๐๐๐
แผนงานเคหะและชุมชน	๒	๒๕๐,๐๐๐	๒	๒๕๐,๐๐๐	๒	๒๕๐,๐๐๐	๒	๒๕๐,๐๐๐	๒	๒๕๐,๐๐๐	๑๐	๑,๒๕๐,๐๐๐
แผนงานสร้างความเข้มแข็งของชุมชน	๔	๖๖๐,๐๐๐	๔	๖๖๐,๐๐๐	๔	๖๖๐,๐๐๐	๔	๖๖๐,๐๐๐	๔	๖๖๐,๐๐๐	๒๐	๓,๓๐๐,๐๐๐
แผนงานอุตสาหกรรมและการโยธา	๑๕	๑๐,๗๗๐,๐๐๐	๑๕	๑๐,๗๗๐,๐๐๐	๑๕	๑๐,๗๗๐,๐๐๐	๑๕	๑๐,๗๗๐,๐๐๐	๑๕	๑๐,๗๗๐,๐๐๐	๗๕	๕๓,๘๕๐,๐๐๐
รวม	๔๘	๑๖,๙๘๔,๐๐๐	๔๘	๑๖,๙๘๔,๐๐๐	๔๘	๑๖,๙๘๔,๐๐๐	๔๘	๑๖,๙๘๔,๐๐๐	๔๘	๑๖,๙๘๔,๐๐๐	๒๔๐	๘๔,๙๒๐,๐๐๐
๖) ยุทธศาสตร์ด้านพลังงานทดแทนที่ยั่งยืน												
แผนงานสร้างความเข้มแข็งของชุมชน	๕	๓๓๐,๐๐๐	๕	๓๓๐,๐๐๐	๕	๓๓๐,๐๐๐	๕	๓๓๐,๐๐๐	๕	๓๓๐,๐๐๐	๕	๑,๖๕๐,๐๐๐
รวม	๕	๓๓๐,๐๐๐	๕	๓๓๐,๐๐๐	๕	๓๓๐,๐๐๐	๕	๓๓๐,๐๐๐	๕	๓๓๐,๐๐๐	๕	๑,๖๕๐,๐๐๐
รวมทั้งสิ้น	๖๒๓	๔๒๗,๒๘๖,๖๐๐	๖๒๓	๔๒๗,๒๘๖,๖๐๐	๖๒๓	๔๒๗,๒๘๖,๖๐๐	๖๒๓	๔๒๗,๒๘๖,๖๐๐	๖๒๓	๔๒๗,๒๘๖,๖๐๐	๖,๒๕๕	๒,๑๑๗,๔๓๐,๐๐๐

รายละเอียดโครงการพัฒนา
แผนพัฒนาท้องถิ่น (พ.ศ.๒๕๖๖ - ๒๕๗๐)
องค์การบริหารส่วนตำบลตาอ็อง อำเภอเมืองสุรินทร์ จังหวัดสุรินทร์
หมู่ที่ ๑ บ้านตาอ็อง

- ก. ประเด็นการพัฒนานี้ ๒ การส่งเสริมและพัฒนาศักยภาพการค้า การลงทุน การบริการ และเชื่อมโยงเศรษฐกิจชายแดน
- ข. ยุทธศาสตร์การพัฒนาขององค์กรปกครองส่วนท้องถิ่นในเขตจังหวัดสุรินทร์ ยุทธศาสตร์ที่ ๒ การส่งเสริมและพัฒนาศักยภาพการค้า การลงทุน การบริการ
๑. ยุทธศาสตร์ที่ ๑ ด้านโครงสร้างพื้นฐาน
- ๑.๑ แผนงาน อุตสาหกรรมและการโยธา

ที่	โครงการ	วัตถุประสงค์	เป้าหมาย (ผลผลิตของ โครงการ)	งบประมาณ					ตัวชี้วัด (KPI)	ผลที่คาดว่าจะได้รับ	หน่วยงาน รับผิดชอบ หลัก
				๒๕๖๖ (บาท)	๒๕๖๗ (บาท)	๒๕๖๘ (บาท)	๒๕๖๙ (บาท)	๒๕๗๐ (บาท)			
๑	โครงการปรับปรุงถนน ดินเส้นนางสาวสร้อย เหมะหมาย - นานาย หวน บุญยงค์ หมู่ที่ ๑ บ้านตาอ็อง	เพื่ออำนวยความสะดวก ให้กับ ประชาชนในการ สัญจร	ถนนกว้าง ๖ เมตร ยาว ๕๐๐ เมตร สูงเฉลี่ย ๐.๘๐ เมตร	๒๐๐,๐๐๐	๒๐๐,๐๐๐	๒๐๐,๐๐๐	๒๐๐,๐๐๐	๒๐๐,๐๐๐	ร้อยละของ ประชาชนที่ ได้รับ ประโยชน์	ประชาชนมี ความสะดวก ในการสัญจร	กองช่าง
๒	โครงการก่อสร้างถนน คสล. เส้นบ้านนางสาว ปัทมา ไม้หอม - เส้น บ้านนายสวี่ พอกสนิท หมู่ที่ ๑ บ้านตาอ็อง	เพื่ออำนวยความสะดวก ให้กับ ประชาชนในการ สัญจร	ถนนกว้าง ๔ เมตร ยาว ๒๐๐ เมตร หนา ๐.๑๕ เมตร	๒๐๐,๐๐๐	๒๐๐,๐๐๐	๒๐๐,๐๐๐	๒๐๐,๐๐๐	๒๐๐,๐๐๐	ร้อยละของ ประชาชนที่ ได้รับ ประโยชน์	ประชาชนมี ความสะดวก ในการสัญจร	กองช่าง

ที่	โครงการ	วัตถุประสงค์	เป้าหมาย (ผลผลิตของ โครงการ)	งบประมาณ					ตัวชี้วัด (KPI)	ผลที่คาดว่าจะได้รับ	หน่วยงาน รับผิดชอบ หลัก
				๒๕๖๖ (บาท)	๒๕๖๗ (บาท)	๒๕๖๘ (บาท)	๒๕๖๙ (บาท)	๒๕๗๐ (บาท)			
๓	โครงการก่อสร้างถนนคสล. เส้นบ้านนายเขื่อนเพชรมา - เส้นบ้านนางยุพิน ภูมิศุณย์ หมู่ที่ ๑ บ้านตาอ้อ	เพื่ออำนวยความสะดวกให้กับประชาชนในการสัญจร	ถนนกว้าง ๔ เมตร ยาว ๖๐ เมตร หนา ๐.๑๕ เมตร	๒๐๐,๐๐๐	๒๐๐,๐๐๐	๒๐๐,๐๐๐	๒๐๐,๐๐๐	๒๐๐,๐๐๐	ร้อยละของประชาชนที่ได้รับประโยชน์	ประชาชนมีความสะดวกในการสัญจร	กองช่าง
๔	โครงการปรับปรุงถนนดินพร้อมลงหินคลุกเส้นบ้านนายคช ไซยหาญ - เส้นบ้านนายจำเริญ พิมพ์จันทร์ หมู่ที่ ๑ บ้านตาอ้อ	เพื่ออำนวยความสะดวกให้กับประชาชนในการสัญจร	ถนนกว้าง ๓ เมตร ยาว ๗๐๐ เมตร หนาเฉลี่ย ๐.๑๐ เมตร	๓๕๐,๐๐๐	๓๕๐,๐๐๐	๓๕๐,๐๐๐	๓๕๐,๐๐๐	๓๕๐,๐๐๐	ร้อยละของประชาชนที่ได้รับประโยชน์	ประชาชนมีความสะดวกในการสัญจร	กองช่าง
๕	โครงการปรับปรุงถนนลงหินคลุกเส้นบ้านนายจำเริญ - สถานีสูบน้ำบ้านจิ้งเอิญโค หมู่ที่ ๑ บ้านตาอ้อ	เพื่ออำนวยความสะดวกให้กับประชาชนในการสัญจร	ถนนกว้าง ๖ เมตร ยาว ๑,๕๐๐ เมตร หนาเฉลี่ย ๐.๑๐ เมตร	๓๐๐,๐๐๐	๓๐๐,๐๐๐	๓๐๐,๐๐๐	๓๐๐,๐๐๐	๓๐๐,๐๐๐	ร้อยละของประชาชนที่ได้รับประโยชน์	ประชาชนมีความสะดวกในการสัญจร	กองช่าง

ที่	โครงการ	วัตถุประสงค์	เป้าหมาย (ผลผลิตของ โครงการ)	งบประมาณ					ตัวชี้วัด (KPI)	ผลที่คาดว่าจะได้รับ	หน่วยงาน รับผิดชอบหลัก
				๒๕๖๖ (บาท)	๒๕๖๗ (บาท)	๒๕๖๘ (บาท)	๒๕๖๙ (บาท)	๒๕๗๐ (บาท)			
๖	โครงการก่อสร้างถนนคสล. เส้นบ้านคุณคำเผือด ไปทางทิศเหนือ หมู่ที่ ๑ บ้านตาอ้ออง	เพื่ออำนวยความสะดวกให้กับประชาชนในการสัญจร	ถนนกว้าง ๔ เมตร ยาว ๑๐๐ เมตร หนา ๐.๑๕ เมตร	๒๐๐,๐๐๐	๒๐๐,๐๐๐	๒๐๐,๐๐๐	๒๐๐,๐๐๐	๒๐๐,๐๐๐	ร้อยละของประชาชนที่ได้รับประโยชน์	ประชาชนมีความสะดวกในการสัญจร	กองช่าง
๗	โครงการก่อสร้างถนนดินเส้นนางสาวสมศรี ฉลาดเฉลียว- เส้นนางสาวกานต์รวี ไชยหาญ หมู่ที่ ๑ บ้านตาอ้ออง	เพื่ออำนวยความสะดวกให้กับประชาชนในการสัญจร	ถนนกว้าง ๘ เมตร ยาว ๓๐๐ เมตร สูงเฉลี่ย ๑.๐๐ เมตร	๒๐๐,๐๐๐	๒๐๐,๐๐๐	๒๐๐,๐๐๐	๒๐๐,๐๐๐	๒๐๐,๐๐๐	ร้อยละของประชาชนที่ได้รับประโยชน์	ประชาชนมีความสะดวกในการสัญจร	กองช่าง
๘	โครงการก่อสร้างถนนคสล.เส้นบ้านนางเพ็ญ ภูมิศุนย์ – เส้นบ้านนาย อธิปไตย หมู่ที่ ๑ บ้านตาอ้ออง	เพื่ออำนวยความสะดวกให้กับประชาชนในการสัญจร	ถนนกว้าง ๔ เมตร ยาว ๒๐๐ เมตร หนา ๐.๑๕ เมตร	๓๐๐,๐๐๐	๓๐๐,๐๐๐	๓๐๐,๐๐๐	๓๐๐,๐๐๐	๓๐๐,๐๐๐	ร้อยละของประชาชนที่ได้รับประโยชน์	ประชาชนมีความสะดวกในการสัญจร	กองช่าง
๙	โครงการขยายถนนคสล.หน้าทำการ อบต.ตาอ้ออง	เพื่อขยายถนนให้มีความกว้างมากขึ้นสะดวกในการสัญจร	ถนนกว้างข้างละ ๒ เมตร ยาว ๔๐๐ เมตร หนา ๐.๑๕ เมตร	๙๕๐,๐๐๐	๙๕๐,๐๐๐	๙๕๐,๐๐๐	๙๕๐,๐๐๐	๙๕๐,๐๐๐	ร้อยละของประชาชนที่ได้รับประโยชน์	ประชาชนมีความสะดวกในการสัญจร	กองช่าง

ที่	โครงการ	วัตถุประสงค์	เป้าหมาย (ผลผลิตของ โครงการ)	งบประมาณ					ตัวชี้วัด (KPI)	ผลที่คาดว่าจะได้รับ	หน่วยงาน รับผิดชอบ หลัก
				๒๕๖๖ (บาท)	๒๕๖๗ (บาท)	๒๕๖๘ (บาท)	๒๕๖๙ (บาท)	๒๕๗๐ (บาท)			
๑๐	โครงการปรับปรุงถนนดินพร้อมพร้อมลงหินคลุกวางท่อระบายน้ำเส้นนายนายแก้ว ทวีเกิด - ไปทางทิศตะวันออก - นานางพัฒนา บุญเสรีจ- ปาศีลอง หมู่ที่ ๑ บ้านตาอ้ออง	เพื่ออำนวยความสะดวกให้กับประชาชนในการสัญจร	ถนนกว้าง ๖ เมตร ยาว ๑,๐๐๐ เมตร สูงเฉลี่ย ๑.๐๐ เมตร	๖๐๐,๐๐๐	๖๐๐,๐๐๐	๖๐๐,๐๐๐	๖๐๐,๐๐๐	๖๐๐,๐๐๐	ร้อยละของประชาชนที่ได้รับประโยชน์	ประชาชนมีความสะดวกในการสัญจร	กองช่าง
๑๑	โครงการก่อสร้างถนนคสล. เส้นบ้านนายประเดิม สมมี - เส้นบ้านนายสุภาพ เกิดพุ่ม หมู่ที่ ๑ บ้านตาอ้ออง	เพื่ออำนวยความสะดวกให้กับประชาชนในการสัญจร	ถนนกว้าง ๔ เมตร ยาว ๕๐ เมตร หนา ๐.๑๕ เมตร	๑๐๐,๐๐๐	๑๐๐,๐๐๐	๑๐๐,๐๐๐	๑๐๐,๐๐๐	๑๐๐,๐๐๐	ร้อยละของประชาชนที่ได้รับประโยชน์	ประชาชนมีความสะดวกในการสัญจร	กองช่าง
๑๒	โครงการปรับปรุงถนนดินพร้อมลงหินคลุกเส้นนายนายเปก สารเพชร - ปาศีลอง หมู่ที่ ๑ บ้านตาอ้ออง	เพื่ออำนวยความสะดวกให้กับประชาชนในการสัญจร	ถนนกว้าง ๖ เมตร ยาว ๑,๕๐๐ เมตร หนาเฉลี่ย ๐.๑๐ เมตร	๘๐๐,๐๐๐	๘๐๐,๐๐๐	๘๐๐,๐๐๐	๘๐๐,๐๐๐	๘๐๐,๐๐๐	ร้อยละของประชาชนที่ได้รับประโยชน์	ประชาชนมีความสะดวกในการสัญจร	กองช่าง

ที่	โครงการ	วัตถุประสงค์	เป้าหมาย (ผลผลิตของ โครงการ)	งบประมาณ					ตัวชี้วัด (KPI)	ผลที่คาดว่าจะได้รับ	หน่วยงาน รับผิดชอบ หลัก
				๒๕๖๖ (บาท)	๒๕๖๗ (บาท)	๒๕๖๘ (บาท)	๒๕๖๙ (บาท)	๒๕๗๐ (บาท)			
๑๓	โครงการปรับปรุงถนน ดินเส้นหน้าบ้านนางสุดา ยิ่งยงยุทธ - นานาง สุวรรณา หมู่ที่ ๑ บ้านตาอ้อ	เพื่ออำนวยความสะดวก ให้กับ ประชาชนในการ สัญจร	ถนนกว้าง ๖ เมตร ยาว ๑,๐๐๐ เมตร สูงเฉลี่ย ๑.๐๐ เมตร	๕๐๐,๐๐๐	๕๐๐,๐๐๐	๕๐๐,๐๐๐	๕๐๐,๐๐๐	๕๐๐,๐๐๐	ร้อยละของ ประชาชนที่ ได้รับ ประโยชน์	ประชาชนมี ความสะดวก ในการสัญจร	กองช่าง
๑๔	โครงการก่อสร้างถนน คสล. เส้นแยกบ้านนาง บัวจุม - เส้นบ้านนาง เส็งเอน รั้วศรี หมู่ที่ ๑ บ้านตาอ้อ	เพื่ออำนวยความสะดวก ให้กับ ประชาชนในการ สัญจร	ถนนกว้าง ๔ เมตร ยาว ๕๐ เมตร หนา ๐.๑๕ เมตร	๑๑๖,๐๐๐	๑๑๖,๐๐๐	๑๑๖,๐๐๐	๑๑๖,๐๐๐	๑๑๖,๐๐๐	ร้อยละของ ประชาชนที่ ได้รับ ประโยชน์	ประชาชนมี ความสะดวก ในการสัญจร	กองช่าง
๑๕	โครงการปรับปรุงถนน ดินเส้นบ้านนางจวบ ไชย หาญ - นานายสุคม ใจหนึ่ง หมู่ที่ ๑ บ้านตาอ้อ	เพื่ออำนวยความสะดวก ให้กับ ประชาชนในการ สัญจร	ถนนกว้าง ๖ เมตร ยาว ๑,๕๐๐ เมตร สูงเฉลี่ย ๑.๐๐ เมตร	๗๕๐,๐๐๐	๗๕๐,๐๐๐	๗๕๐,๐๐๐	๗๕๐,๐๐๐	๗๕๐,๐๐๐	ร้อยละของ ประชาชนที่ ได้รับ ประโยชน์	ประชาชนมี ความสะดวก ในการสัญจร	กองช่าง
๑๖	โครงการปรับปรุงถนน ดินพร้อมลงหินคลุกสี แยกถนนนายเอียง พิมพ์ จันทร์-นายนายหวน บุญยงค์ หมู่ที่ ๑ บ้านตาอ้อ	เพื่ออำนวยความสะดวก ให้กับ ประชาชนในการ สัญจร	ถนนกว้าง ๓ เมตร ยาว ๕๐๐ เมตร หนา ๐.๑๐ เมตร	๓๐๐,๐๐๐	๓๐๐,๐๐๐	๓๐๐,๐๐๐	๓๐๐,๐๐๐	๓๐๐,๐๐๐	ร้อยละของ ประชาชนที่ ได้รับ ประโยชน์	ประชาชนมี ความสะดวก ในการสัญจร	กองช่าง

ที่	โครงการ	วัตถุประสงค์	เป้าหมาย (ผลผลิตของ โครงการ)	งบประมาณ					ตัวชี้วัด (KPI)	ผลที่คาดว่าจะได้รับ	หน่วยงาน รับผิดชอบ หลัก
				๒๕๖๖ (บาท)	๒๕๖๗ (บาท)	๒๕๖๘ (บาท)	๒๕๖๙ (บาท)	๒๕๗๐ (บาท)			
๑๗	โครงการงานเสริมผิวจราจร ASPHALT CONCRETE หมู่ที่ ๑ จากบ้าน ร.ต.ท. บัวสอน - ภายในหมู่บ้าน หมู่ที่ ๑ บ้านตาอ้อ	เพื่ออำนวยความสะดวกให้กับประชาชนในการสัญจร	ถนนกว้าง ๕ เมตร ยาว ๑,๐๐๐ เมตร หนา ๐.๐๕ เมตร	๒,๐๐๐,๐๐๐	๒,๐๐๐,๐๐๐	๒,๐๐๐,๐๐๐	๒,๐๐๐,๐๐๐	๒,๐๐๐,๐๐๐	ร้อยละของประชาชนที่ได้รับประโยชน์	ประชาชนมีความสะดวกในการสัญจร	กองช่าง
๑๘	โครงการงานเสริมผิวจราจร ASPHALT CONCRETE เส้นซอยบ้านนายนิติพัฒน์ ลำภู ถึงบ้านนางสุนีย์ นิลแก้ว หมู่ที่ ๑ บ้านตาอ้อ	เพื่ออำนวยความสะดวกให้กับประชาชนในการสัญจร	ถนนกว้าง ๔ เมตร ยาว ๖๐๐ เมตร หนา ๐.๐๕ เมตร	๑,๐๐๐,๐๐๐	๑,๐๐๐,๐๐๐	๑,๐๐๐,๐๐๐	๑,๐๐๐,๐๐๐	๑,๐๐๐,๐๐๐	ร้อยละของประชาชนที่ได้รับประโยชน์	ประชาชนมีความสะดวกในการสัญจร	กองช่าง
๑๙	โครงการถนนดินพร้อมลงหินคลุกพร้อมวางท่อระบายน้ำนายเอียงพิมพ์จันทร์ - นานางนารี ไผสนิท หมู่ที่ ๑ บ้านตาอ้อ	เพื่ออำนวยความสะดวกให้กับประชาชนในการสัญจร	ถนนกว้าง ๘ เมตร ยาว ๓๕๐ เมตร สูง ๑.๐๐ เมตร ท่อระบายน้ำ จำนวน ๒ จุด	๕๐๐,๐๐๐	๕๐๐,๐๐๐	๕๐๐,๐๐๐	๕๐๐,๐๐๐	๕๐๐,๐๐๐	ร้อยละของประชาชนที่ได้รับประโยชน์	ประชาชนมีความสะดวกในการสัญจร	กองช่าง

ที่	โครงการ	วัตถุประสงค์	เป้าหมาย (ผลผลิตของ โครงการ)	งบประมาณ					ตัวชี้วัด (KPI)	ผลที่คาดว่าจะได้รับ	หน่วยงาน รับผิดชอบหลัก
				๒๕๖๖ (บาท)	๒๕๖๗ (บาท)	๒๕๖๘ (บาท)	๒๕๖๙ (บาท)	๒๕๗๐ (บาท)			
๒๐	โครงการยกระดับถนนดินพร้อมลงหินคลุกเส้นบ้านนายสุคช ไทยเหี่ยม - นานายบัวสอน อัมรินทร์ พร้อมวางท่อระบายน้ำ หมู่ที่ ๑ บ้านตาอ้อ	เพื่ออำนวยความสะดวกให้กับประชาชนในการสัญจร	ถนนกว้าง ๔ เมตร ยาว ๘๐๐ เมตร สูง ๑.๐๐ เมตร ท่อระบายน้ำ จำนวน ๔ จุด	๕๐๐,๐๐๐	๕๐๐,๐๐๐	๕๐๐,๐๐๐	๕๐๐,๐๐๐	๕๐๐,๐๐๐	ร้อยละของประชาชนที่ได้รับประโยชน์	ประชาชนมีความสะดวกในการสัญจร	กองช่าง
๒๑	โครงการปรับปรุงถนนดินพร้อมลงหินคลุกจาก นานายเฉลิม ประเสริฐศรี - นานายพมวดวิเศษศรี หมู่ที่ ๑ บ้านตาอ้อ	เพื่ออำนวยความสะดวกให้กับประชาชนในการสัญจร	ถนนกว้าง ๔ เมตร ยาว ๑,๒๐๐ เมตร หนาเฉลี่ย ๐.๑๐ เมตร ท่อระบายน้ำ จำนวน ๒ จุด	๒๕๐,๐๐๐	๒๕๐,๐๐๐	๒๕๐,๐๐๐	๒๕๐,๐๐๐	๒๕๐,๐๐๐	ร้อยละของประชาชนที่ได้รับประโยชน์	ประชาชนมีความสะดวกในการสัญจร	กองช่าง
รวม	๒๑ โครงการ	-	-	๙,๐๖๖,๐๐๐	๙,๐๖๖,๐๐๐	๙,๐๖๖,๐๐๐	๙,๐๖๖,๐๐๐	๙,๐๖๖,๐๐๐	-	-	-

รายละเอียดโครงการพัฒนา
แผนพัฒนาท้องถิ่น (พ.ศ. ๒๕๖๖ - ๒๕๗๐)
องค์การบริหารส่วนตำบลตาอ้ออง อำเภอเมืองสุรินทร์ จังหวัดสุรินทร์
หมู่ที่ ๒ บ้านจิงเอญโค

- ก. ประเด็นการพัฒนาคือ ๒ การส่งเสริมและพัฒนาศักยภาพการค้า การลงทุน การบริการ และเชื่อมโยงเศรษฐกิจชายแดน
- ข. ยุทธศาสตร์การพัฒนาขององค์กรปกครองส่วนท้องถิ่นในเขตจังหวัดสุรินทร์ ยุทธศาสตร์ที่ ๒ การส่งเสริมและพัฒนาศักยภาพการค้า การลงทุน การบริการ
๑. ยุทธศาสตร์ที่ ๑ ด้านโครงสร้างพื้นฐาน
- ๑.๑ แผนงาน อุตสาหกรรมและการโยธา

ที่	โครงการ	วัตถุประสงค์	เป้าหมาย (ผลผลิตของ โครงการ)	งบประมาณ					ตัวชี้วัด (KPI)	ผลที่คาดว่าจะได้รับ	หน่วยงาน รับผิดชอบ หลัก
				๒๕๖๖ (บาท)	๒๕๖๗ (บาท)	๒๕๖๘ (บาท)	๒๕๖๙ (บาท)	๒๕๗๐ (บาท)			
๑	โครงการก่อสร้างถนน คสล. เส้นบ้านนายทง งามแฉล้ม หมู่ที่ ๒ บ้านจิงเอญโค	เพื่ออำนวยความสะดวกให้กับ ประชาชนในการ สัญจร	ถนนกว้าง ๔ เมตร ยาว ๑๐๐ เมตร หนา ๐.๑๕ เมตร	๒๕๐,๐๐๐	๒๕๐,๐๐๐	๒๕๐,๐๐๐	๒๕๐,๐๐๐	๒๕๐,๐๐๐	ร้อยละของ ประชาชนที่ ได้รับ ประโยชน์	ประชาชนมี ความสะดวก ในการสัญจร	กองช่าง
๒	โครงการก่อสร้างถนน คสล. ซอยบ้านนางเสา ชัย ซ่อมะลิ หมู่ที่ ๒ บ้านจิงเอญโค	เพื่ออำนวยความสะดวกให้กับ ประชาชนในการ สัญจร	ถนนกว้าง ๓ เมตร ยาว ๑๐๐ เมตร หนา ๐.๑๕ เมตร	๒๒๐,๐๐๐	๒๒๐,๐๐๐	๒๒๐,๐๐๐	๒๒๐,๐๐๐	๒๒๐,๐๐๐	ร้อยละของ ประชาชนที่ ได้รับ ประโยชน์	ประชาชนมี ความสะดวก ในการสัญจร	กองช่าง

ที่	โครงการ	วัตถุประสงค์	เป้าหมาย (ผลผลิตของ โครงการ)	งบประมาณ					ตัวชี้วัด (KPI)	ผลที่คาดว่าจะได้รับ	หน่วยงาน รับผิดชอบหลัก
				๒๕๖๖ (บาท)	๒๕๖๗ (บาท)	๒๕๖๘ (บาท)	๒๕๖๙ (บาท)	๒๕๗๐ (บาท)			
๓	โครงการก่อสร้างถนน คสล. เส้นบ้านนายถนอม เพชรมากร หมู่ที่ ๒ บ้านจิ่งเอิญโค	เพื่ออำนวยความสะดวกให้กับ ประชาชนในการ สัญจร	ถนนกว้าง ๔ เมตร ยาว ๑๐๐ เมตร หนา ๐.๑๕ เมตร	๒๕๐,๐๐๐	๒๕๐,๐๐๐	๒๕๐,๐๐๐	๒๕๐,๐๐๐	๒๕๐,๐๐๐	ร้อยละของ ประชาชนที่ ได้รับ ประโยชน์	ประชาชนมี ความสะดวก ในการสัญจร	กองช่าง
๔	โครงการปรับปรุงถนน ดินพร้อมลงหินคลุกเส้น ข้างบ้านนายทนาย ประดับ พร้อมวางท่อ ระบายน้ำ หมู่ที่ ๒ บ้านจิ่งเอิญโค	เพื่ออำนวยความสะดวกให้กับ ประชาชนในการ สัญจร	ถนนกว้าง ๖ เมตร ยาว ๑,๐๐๐ เมตร สูงเฉลี่ย ๑.๐๐ เมตร	๓๕๐,๐๐๐	๓๕๐,๐๐๐	๓๕๐,๐๐๐	๓๕๐,๐๐๐	๓๕๐,๐๐๐	ร้อยละของ ประชาชนที่ ได้รับ ประโยชน์	ประชาชนมี ความสะดวก ในการสัญจร	กองช่าง
๕	โครงการก่อสร้างถนน คสล. เส้นทิศใต้หมู่บ้าน หมู่ที่ ๒ บ้านจิ่งเอิญโค	เพื่ออำนวยความสะดวกให้กับ ประชาชนในการ สัญจร	ถนนกว้าง ๕ เมตร ยาว ๘๐๐ เมตร หนา ๐.๑๕ เมตร	๑,๘๐๐,๐๐๐	๑,๘๐๐,๐๐๐	๑,๘๐๐,๐๐๐	๑,๘๐๐,๐๐๐	๑,๘๐๐,๐๐๐	ร้อยละของ ประชาชนที่ ได้รับ ประโยชน์	ประชาชนมี ความสะดวก ในการสัญจร	กองช่าง
๖	โครงการปรับปรุงถนน ดินพร้อมลงหินคลุกเส้น ป่าช้า - นานายพอง พร้อมวางท่อระบายน้ำ หมู่ที่ ๒ บ้านจิ่งเอิญโค	เพื่ออำนวยความสะดวกให้กับ ประชาชนในการ สัญจร	ถนนกว้าง ๖ เมตร ยาว ๑,๐๐๐ เมตร สูงเฉลี่ย ๐.๖๐ เมตร	๓๐๐,๐๐๐	๓๐๐,๐๐๐	๓๐๐,๐๐๐	๓๐๐,๐๐๐	๓๐๐,๐๐๐	ร้อยละของ ประชาชนที่ ได้รับ ประโยชน์	ประชาชนมี ความสะดวก ในการสัญจร	กองช่าง

ที่	โครงการ	วัตถุประสงค์	เป้าหมาย (ผลผลิตของ โครงการ)	งบประมาณ					ตัวชี้วัด (KPI)	ผลที่คาดว่าจะได้รับ	หน่วยงาน รับผิดชอบ หลัก
				๒๕๖๖ (บาท)	๒๕๖๗ (บาท)	๒๕๖๘ (บาท)	๒๕๖๙ (บาท)	๒๕๗๐ (บาท)			
๗	โครงการปรับปรุงถนน ดินพร้อมลงหินคลุก เส้นถนนางวัฒนา – นายนายวัลลพ พร้อมวาง ท่อระบายน้ำ หมู่ที่ ๒ บ้านจิ่งเอิญโค	เพื่ออำนวยความสะดวก สะดวกให้กับ ประชาชนในการ สัญจร	ถนนกว้าง ๖ เมตร ยาว ๑,๐๐๐ เมตร สูงเฉลี่ย ๑.๐๐ เมตร	๓๐๐,๐๐๐	๓๐๐,๐๐๐	๓๐๐,๐๐๐	๓๐๐,๐๐๐	๓๐๐,๐๐๐	ร้อยละของ ประชาชนที่ ได้รับ ประโยชน์	ประชาชนมี ความสะดวก ในการสัญจร	กองช่าง
๘	โครงการปรับปรุงถนน ดินพร้อมลงหินคลุก เส้นถนนางละไ่ง สมเป็น – นายนายแก้ว ทวีเกิด หมู่ที่ ๒ บ้านจิ่งเอิญโค	เพื่ออำนวยความสะดวก สะดวกให้กับ ประชาชนในการ สัญจร	ถนนกว้าง ๔ เมตร ยาว ๒๐๐ เมตร สูงเฉลี่ย ๐.๖๐ เมตร	๑๐๐,๐๐๐	๑๐๐,๐๐๐	๑๐๐,๐๐๐	๑๐๐,๐๐๐	๑๐๐,๐๐๐	ร้อยละของ ประชาชนที่ ได้รับ ประโยชน์	ประชาชนมี ความสะดวก ในการสัญจร	กองช่าง
๙	โครงการปรับปรุงถนน ดินพร้อมลงหินคลุก เส้นถนนายสมิง – นายนายสมพร หมู่ที่ ๒ บ้านจิ่งเอิญโค	เพื่ออำนวยความสะดวก สะดวกให้กับ ประชาชนในการ สัญจร	ถนนกว้าง ๖ เมตร ยาว ๓๐๐ เมตร สูงเฉลี่ย ๐.๖๐ เมตร	๑๕๐,๐๐๐	๑๕๐,๐๐๐	๑๕๐,๐๐๐	๑๕๐,๐๐๐	๑๕๐,๐๐๐	ร้อยละของ ประชาชนที่ ได้รับ ประโยชน์	ประชาชนมี ความสะดวก ในการสัญจร	กองช่าง
๑๐	โครงการงานเสริมผิว จราจร ASPHALT CONCRETE เส้นหน้า บ้านนายทนาย ประดับ หมู่ที่ ๒ บ้านจิ่งเอิญโค	เพื่ออำนวยความสะดวก สะดวกให้กับ ประชาชนในการ สัญจร	ถนนกว้าง ๕ เมตร ยาว ๓๐๐ เมตร หนา ๐.๐๕ เมตร	๗๐๐,๐๐๐	๗๐๐,๐๐๐	๗๐๐,๐๐๐	๗๐๐,๐๐๐	๗๐๐,๐๐๐	ร้อยละของ ประชาชนที่ ได้รับ ประโยชน์	ประชาชนมี ความสะดวก ในการสัญจร	กองช่าง

ที่	โครงการ	วัตถุประสงค์	เป้าหมาย (ผลผลิตของ โครงการ)	งบประมาณ					ตัวชี้วัด (KPI)	ผลที่คาดว่าจะได้รับ	หน่วยงาน รับผิดชอบ หลัก
				๒๕๖๖ (บาท)	๒๕๖๗ (บาท)	๒๕๖๘ (บาท)	๒๕๖๙ (บาท)	๒๕๗๐ (บาท)			
๑๑	โครงการก่อสร้างถนน คสล. เส้นบ้านนายแหลม อุไร – เส้นบ้านนาง มัชชสา หลอดทอง หมู่ที่ ๒ บ้านจิ่งเอิญโค	เพื่ออำนวยความสะดวก ให้กับ ประชาชนในการ สัญจร	ถนนกว้าง ๔ เมตร ยาว ๒๐๐ เมตร หนา ๐.๑๕ เมตร	๕๐๐,๐๐๐	๕๐๐,๐๐๐	๕๐๐,๐๐๐	๕๐๐,๐๐๐	๕๐๐,๐๐๐	ร้อยละของ ประชาชนที่ ได้รับ ประโยชน์	ประชาชนมี ความสะดวก ในการสัญจร	กองช่าง
๑๒	โครงการก่อสร้างถนน คสล.เส้นแยกบ้านนาย เทียม ยี่งุนติ – คุ้มโคก กลาง หมู่ที่ ๒ บ้านจิ่งเอิญโค	เพื่ออำนวยความสะดวก ให้กับ ประชาชนในการ สัญจร	ถนนกว้าง ๕ เมตร ยาว ๓๐๐ เมตร หนา ๐.๑๕ เมตร	๙๐๐,๐๐๐	๙๐๐,๐๐๐	๙๐๐,๐๐๐	๙๐๐,๐๐๐	๙๐๐,๐๐๐	ร้อยละของ ประชาชนที่ ได้รับ ประโยชน์	ประชาชนมี ความสะดวก ในการสัญจร	กองช่าง
๑๓	โครงการก่อสร้างถนน คสล.เส้นบ้านนางเพนย สีบวินัย – เส้นบ้านนาง พนวน สมีราย หมู่ที่ ๒ บ้านจิ่งเอิญโค	เพื่ออำนวยความสะดวก ให้กับ ประชาชนในการ สัญจร	ถนนกว้าง ๔ เมตร ยาว ๗๐ เมตร หนา ๐.๑๕ เมตร	๑๗๐,๐๐๐	๑๗๐,๐๐๐	๑๗๐,๐๐๐	๑๗๐,๐๐๐	๑๗๐,๐๐๐	ร้อยละของ ประชาชนที่ ได้รับ ประโยชน์	ประชาชนมี ความสะดวก ในการสัญจร	กองช่าง
๑๔	โครงการก่อสร้างถนน คสล.ซอยบ้านนายสงาม ไทยเทียม หมู่ที่ ๒ บ้านจิ่งเอิญโค	เพื่ออำนวยความสะดวก ให้กับ ประชาชนในการ สัญจร	ถนนกว้าง ๔ เมตร ยาว ๑๐๐ เมตร หนา ๐.๑๕ เมตร	๒๕๐,๐๐๐	๒๕๐,๐๐๐	๒๕๐,๐๐๐	๒๕๐,๐๐๐	๒๕๐,๐๐๐	ร้อยละของ ประชาชนที่ ได้รับ ประโยชน์	ประชาชนมี ความสะดวก ในการสัญจร	กองช่าง

ที่	โครงการ	วัตถุประสงค์	เป้าหมาย (ผลผลิตของ โครงการ)	งบประมาณ					ตัวชี้วัด (KPI)	ผลที่คาดว่าจะได้รับ	หน่วยงาน รับผิดชอบหลัก
				๒๕๖๖ (บาท)	๒๕๖๗ (บาท)	๒๕๖๘ (บาท)	๒๕๖๙ (บาท)	๒๕๗๐ (บาท)			
๑๕	โครงการปรับปรุงถนนดินพร้อมลงหินคลุกรอบคลองส่งน้ำ หมู่ที่ ๒ บ้านจิ่งเอิญโค	เพื่ออำนวยความสะดวกให้กับประชาชนในการสัญจร	ถนนกว้าง ๓ เมตร ยาว ๒,๐๐๐ เมตร หน้า ๐.๑๐ เมตร	๓๐๐,๐๐๐	๓๐๐,๐๐๐	๓๐๐,๐๐๐	๓๐๐,๐๐๐	๓๐๐,๐๐๐	ร้อยละของประชาชนที่ได้รับประโยชน์	ประชาชนมีความสะดวกในการสัญจร	กองช่าง
รวม	๑๕ โครงการ	-	-	๖,๕๔๐,๐๐๐	๖,๕๔๐,๐๐๐	๖,๕๔๐,๐๐๐	๖,๕๔๐,๐๐๐	๖,๕๔๐,๐๐๐	-	-	-

รายละเอียดโครงการพัฒนา
 แผนพัฒนาท้องถิ่น (พ.ศ.๒๕๖๖ - ๒๕๗๐)
 องค์การบริหารส่วนตำบลตาอ็อง อำเภอเมืองสุรินทร์ จังหวัดสุรินทร์
 หมู่ที่ ๓ บ้านยาง

- ก. ประเด็นการพัฒนาคือ ๒ การส่งเสริมและพัฒนาศักยภาพการค้า การลงทุน การบริการ และเชื่อมโยงเศรษฐกิจชายแดน
- ข. ยุทธศาสตร์การพัฒนาขององค์กรปกครองส่วนท้องถิ่นในเขตจังหวัดสุรินทร์ ยุทธศาสตร์ที่ ๒ การส่งเสริมและพัฒนาศักยภาพการค้า การลงทุน การบริการ
๑. ยุทธศาสตร์ที่ ๑ ด้านโครงสร้างพื้นฐาน
- ๑.๑ แผนงาน อุสาหกรรมและการโยธา

ที่	โครงการ	วัตถุประสงค์	เป้าหมาย (ผลผลิตของ โครงการ)	งบประมาณ					ตัวชี้วัด (KPI)	ผลที่คาดว่าจะได้รับ	หน่วยงาน รับผิดชอบหลัก
				๒๕๖๖ (บาท)	๒๕๖๗ (บาท)	๒๕๖๘ (บาท)	๒๕๖๙ (บาท)	๒๕๗๐ (บาท)			
๑	โครงการก่อสร้างถนน คสล. คุ่มหนองบัวแดง หมู่ที่ ๓ - บ้านโชค หมู่ที่ ๑๔ หมู่ที่ ๓ บ้านยาง	เพื่ออำนวยความสะดวก สะดวกให้กับ ประชาชนในการ สัญจร	ขนาดกว้าง ๕ เมตร ยาว ๓๐๐ เมตร หนา ๐.๑๕ เมตร	๕๐๐,๐๐๐	๕๐๐,๐๐๐	๕๐๐,๐๐๐	๕๐๐,๐๐๐	๕๐๐,๐๐๐	ร้อยละของ ประชาชนที่ ได้รับ ประโยชน์	ประชาชนมี ความสะดวก ในการสัญจร	กองช่าง
๒	โครงการก่อสร้างถนน คสล. เส้นบ้านนายเกษม บุญเปล่ง - บ้านนางเฮียว ระดับ หมู่ที่ ๓ บ้านยาง	เพื่ออำนวยความสะดวก สะดวกให้กับ ประชาชนในการ สัญจร	ขนาดกว้าง ๕ เมตร ยาว ๒๘๑ เมตร หนา ๐.๑๕ เมตร	๖๐๐,๐๐๐	๖๐๐,๐๐๐	๖๐๐,๐๐๐	๖๐๐,๐๐๐	๖๐๐,๐๐๐	ร้อยละของ ประชาชนที่ ได้รับ ประโยชน์	ประชาชนมี ความสะดวก ในการสัญจร	กองช่าง

ที่	โครงการ	วัตถุประสงค์	เป้าหมาย (ผลผลิตของ โครงการ)	งบประมาณ					ตัวชี้วัด (KPI)	ผลที่คาดว่าจะได้รับ	หน่วยงาน รับผิดชอบ หลัก
				๒๕๖๖ (บาท)	๒๕๖๗ (บาท)	๒๕๖๘ (บาท)	๒๕๖๙ (บาท)	๒๕๗๐ (บาท)			
๓	โครงการก่อสร้างถนน คสล. เส้นบ้านนายนิต งามเจริญ - คุ่มจอม พร้อมวางท่อระบายน้ำ จำนวน ๑ จุด หมู่ที่ ๓ บ้านยาง	เพื่ออำนวยความสะดวก ให้กับ ประชาชนในการ สัญจร	ถนนกว้าง ๕ เมตร ยาว ๕๐๐ เมตร หนา ๐.๑๕ เมตร	๗๕๐,๐๐๐	๗๕๐,๐๐๐	๗๕๐,๐๐๐	๗๕๐,๐๐๐	๗๕๐,๐๐๐	ร้อยละของ ประชาชนที่ ได้รับ ประโยชน์	ประชาชนมี ความสะดวก ในการสัญจร	กองช่าง
๔	โครงการก่อสร้างถนน คสล.เส้นบ้านนางอร อนงค์ ตีสมี - นายสุพจน์ นิยมชื้อ พร้อมวางท่อ ระบายน้ำ จำนวน ๑ จุด หมู่ที่ ๓ บ้านยาง	เพื่ออำนวยความสะดวก ให้กับ ประชาชนในการ สัญจร	ถนนกว้าง ๔ เมตร ยาว ๑๖๒ เมตร หนา ๐.๑๕ เมตร	๔๕๐,๐๐๐	๔๕๐,๐๐๐	๔๕๐,๐๐๐	๔๕๐,๐๐๐	๔๕๐,๐๐๐	ร้อยละของ ประชาชนที่ ได้รับ ประโยชน์	ประชาชนมี ความสะดวก ในการสัญจร	กองช่าง
๕	โครงการก่อสร้างถนน คสล. ซอยบ้านแม่ชี จันทร์ ไทยเทียม - บ้านนายเอียด ฤทธิ์ดี หมู่ที่ ๓ บ้านยาง	เพื่ออำนวยความสะดวก ให้กับ ประชาชนในการ สัญจร	ถนนกว้าง ๓ เมตร ยาว ๑๐๐ เมตร หนา ๐.๑๕ เมตร	๒๕๐,๐๐๐	๒๕๐,๐๐๐	๒๕๐,๐๐๐	๒๕๐,๐๐๐	๒๕๐,๐๐๐	ร้อยละของ ประชาชนที่ ได้รับ ประโยชน์	ประชาชนมี ความสะดวก ในการสัญจร	กองช่าง
๖	โครงการก่อสร้างถนน คสล. เส้นบ้านนายสม บวง ผดุงดี - บ้านนาย บุญศักดิ์ ประดับ หมู่ที่ ๓ บ้านยาง	เพื่ออำนวยความสะดวก ให้กับ ประชาชนในการ สัญจร	ถนนกว้าง ๓ เมตร ยาว ๖๕ เมตร หนา ๐.๑๕ เมตร	๑๗๐,๐๐๐	๑๗๐,๐๐๐	๑๗๐,๐๐๐	๑๗๐,๐๐๐	๑๗๐,๐๐๐	ร้อยละของ ประชาชนที่ ได้รับ ประโยชน์	ประชาชนมี ความสะดวก ในการสัญจร	กองช่าง

ที่	โครงการ	วัตถุประสงค์	เป้าหมาย (ผลผลิตของ โครงการ)	งบประมาณ					ตัวชี้วัด (KPI)	ผลที่คาดว่าจะได้รับ	หน่วยงาน รับผิดชอบ หลัก
				๒๕๖๖ (บาท)	๒๕๖๗ (บาท)	๒๕๖๘ (บาท)	๒๕๖๙ (บาท)	๒๕๗๐ (บาท)			
๗	โครงการยกระดับถนน ดินพร้อมลงคลุกเส้นบ้าน นายสมิง อุไร – นาง สัมฤทธิ์ อุไร พร้อมวาง ท่อระบายน้ำ จำนวน ๑ จุด หมู่ที่ ๓ บ้านยาง	เพื่ออำนวยความสะดวก ให้กับ ประชาชนในการ สัญจร	ถนนกว้าง ๓ เมตร ยาว ๒๐๐ เมตร สูง ๐.๖๐ เมตร พร้อมลงหิน คลุก ขนาด กว้าง ๓ เมตร ยาว ๕๐ เมตร หนา ๐.๑๐ เมตร พร้อม วางท่อระบาย น้ำ ขนาด ๐.๔๐ เมตร	๒๕๐,๐๐๐	๒๕๐,๐๐๐	๒๕๐,๐๐๐	๒๕๐,๐๐๐	๒๕๐,๐๐๐	ร้อยละของ ประชาชนที่ ได้รับ ประโยชน์	ประชาชนมี ความสะดวก ในการสัญจร	กองช่าง
๘	โครงการก่อสร้างถนน คสล. เส้นบ้านนายบุญ รอบ จอกแก้ว หมู่ที่ ๓ บ้านยาง – หมู่ที่ ๑๔ บ้านปริง	เพื่ออำนวยความสะดวก ให้กับ ประชาชนในการ สัญจร	ถนนกว้าง ๕ เมตร ยาว ๓๐๐ เมตร หนา ๐.๑๕ เมตร	๕๐๐,๐๐๐	๕๐๐,๐๐๐	๕๐๐,๐๐๐	๕๐๐,๐๐๐	๕๐๐,๐๐๐	ร้อยละของ ประชาชนที่ ได้รับ ประโยชน์	ประชาชนมี ความสะดวก ในการสัญจร	กองช่าง

ที่	โครงการ	วัตถุประสงค์	เป้าหมาย (ผลผลิตของ โครงการ)	งบประมาณ					ตัวชี้วัด (KPI)	ผลที่คาดว่าจะได้รับ	หน่วยงาน รับผิดชอบหลัก
				๒๕๖๖ (บาท)	๒๕๖๗ (บาท)	๒๕๖๘ (บาท)	๒๕๖๙ (บาท)	๒๕๗๐ (บาท)			
๙	โครงการปรับปรุงถนนดินพร้อมลงหินคลุกเส้นสามแยกถนนางมลัศจรรย์ จอกแก้ว – ไปทางทิศใต้ หมู่ที่ ๓ บ้านยาง	เพื่ออำนวยความสะดวกให้กับประชาชนในการสัญจร	ถนนกว้าง ๓ เมตร ยาว ๑,๐๐๐ เมตร หนาเฉลี่ย ๐.๑๐ เมตร	๔๐๐,๐๐๐	๔๐๐,๐๐๐	๔๐๐,๐๐๐	๔๐๐,๐๐๐	๔๐๐,๐๐๐	ร้อยละของประชาชนที่ได้รับประโยชน์	ประชาชนมีความสะดวกในการสัญจร	กองช่าง
๑๐	โครงการปรับปรุงถนนดินพร้อมลงหินคลุกเส้นบ้านนางอำพร สาคร เชื่อมถนนสายบ้านปริง หมู่ที่ ๓ บ้านยาง	เพื่ออำนวยความสะดวกให้กับประชาชนในการสัญจร	ถนนกว้าง ๓ เมตร ยาว ๓๔๐ เมตร หนาเฉลี่ย ๐.๑๐ เมตร	๔๐๐,๐๐๐	๔๐๐,๐๐๐	๔๐๐,๐๐๐	๔๐๐,๐๐๐	๔๐๐,๐๐๐	ร้อยละของประชาชนที่ได้รับประโยชน์	ประชาชนมีความสะดวกในการสัญจร	กองช่าง
๑๑	โครงการก่อสร้างถนนคสล. เส้นบ้านนายกระจาย อุไร – เส้นบ้านนางมลัศจรรย์ จอกแก้ว หมู่ที่ ๓ บ้านยาง	เพื่ออำนวยความสะดวกให้กับประชาชนในการสัญจร	ถนนกว้าง ๕ เมตร ยาว ๒๐๐ เมตร หนา ๐.๑๕ เมตร	๓๐๐,๐๐๐	๓๐๐,๐๐๐	๓๐๐,๐๐๐	๓๐๐,๐๐๐	๓๐๐,๐๐๐	ร้อยละของประชาชนที่ได้รับประโยชน์	ประชาชนมีความสะดวกในการสัญจร	กองช่าง

ที่	โครงการ	วัตถุประสงค์	เป้าหมาย (ผลผลิตของ โครงการ)	งบประมาณ					ตัวชี้วัด (KPI)	ผลที่คาดว่าจะได้รับ	หน่วยงาน รับผิดชอบ หลัก
				๒๕๖๖ (บาท)	๒๕๖๗ (บาท)	๒๕๖๘ (บาท)	๒๕๖๙ (บาท)	๒๕๗๐ (บาท)			
๑๒	โครงการปรับปรุงถนน ดินพร้อมลงหินคลุกเส้น บ้านนางเหวไปทางทิศ ตะวันตก หมู่ที่ ๓ บ้านยาง	เพื่ออำนวยความสะดวกให้ ประชาชนในการ สัญจร	ถนนกว้าง ๓ เมตร ยาว ๕๐๐ เมตร หนาเฉลี่ย ๐.๑๐ เมตร พร้อมวางท่อ ระบายน้ำ จำนวน ๑ จุด	๒๐๐,๐๐๐	๒๐๐,๐๐๐	๒๐๐,๐๐๐	๒๐๐,๐๐๐	๒๐๐,๐๐๐	ร้อยละของ ประชาชนที่ ได้รับ ประโยชน์	ประชาชนมี ความสะดวก ในการสัญจร	กองช่าง
๑๓	โครงการก่อสร้างถนน คสล.เส้นบ้านนายสมิง อุไร - นายวิเชียร ดิสม หมู่ที่ ๓ บ้านยาง	เพื่ออำนวยความสะดวกให้ ประชาชนในการ สัญจร	ถนนกว้าง ๔ เมตรยาว ๔๒๐ เมตร หนา ๐.๑๕ เมตร พร้อม วางท่อระบาย น้ำ	๘๐๐,๐๐๐	๘๐๐,๐๐๐	๘๐๐,๐๐๐	๘๐๐,๐๐๐	๘๐๐,๐๐๐	ร้อยละของ ประชาชนที่ ได้รับ ประโยชน์	ประชาชนมี ความสะดวก ในการสัญจร	กองช่าง
๑๔	โครงการก่อสร้างถนน คสล.เส้นบ้านนายมี ประดับ - บ้านนายบุญ ชอบ สมานโสรั หมู่ที่ ๓ บ้านยาง	เพื่ออำนวยความสะดวกให้ ประชาชนในการ สัญจร	ขนาดกว้าง ๓ เมตร ยาว ๑๒๐ เมตร สูงเฉลี่ย ๐.๑๕ เมตร	๕๐,๐๐๐	๕๐,๐๐๐	๕๐,๐๐๐	๕๐,๐๐๐	๕๐,๐๐๐	ร้อยละของ ประชาชนที่ ได้รับ ประโยชน์	ประชาชนมี ความสะดวก ในการสัญจร	กองช่าง

ที่	โครงการ	วัตถุประสงค์	เป้าหมาย (ผลผลิตของ โครงการ)	งบประมาณ					ตัวชี้วัด (KPI)	ผลที่คาดว่าจะได้รับ	หน่วยงาน รับผิดชอบ หลัก
				๒๕๖๖ (บาท)	๒๕๖๗ (บาท)	๒๕๖๘ (บาท)	๒๕๖๙ (บาท)	๒๕๗๐ (บาท)			
๑๕	โครงการงานเสริมผิวจราจร ASPHALT CONCRETE เส้นบ้านนายเดชา ชนตรีรัมย์ หมู่ที่ ๓ บ้านยาง	เพื่ออำนวยความสะดวกให้กับประชาชนในการสัญจร	ถนนกว้าง ๔ เมตร ยาว ๓๐๐ เมตร หนา ๐.๑๕ เมตร	๖๐๐,๐๐๐	๖๐๐,๐๐๐	๖๐๐,๐๐๐	๖๐๐,๐๐๐	๖๐๐,๐๐๐	ร้อยละของประชาชนที่ได้รับประโยชน์	ประชาชนมีความสะดวกในการสัญจร	กองช่าง
๑๖	โครงการก่อสร้างถนนคสล. เส้นหน้าบ้านนางประยูร ดีเกิด หมู่ที่ ๓ บ้านยาง	เพื่ออำนวยความสะดวกให้กับประชาชนในการสัญจร	ถนนกว้าง ๕ เมตร ยาว ๑๐ เมตร หนา ๐.๑๕ เมตร	๔๐,๐๐๐	๔๐,๐๐๐	๔๐,๐๐๐	๔๐,๐๐๐	๔๐,๐๐๐	ร้อยละของประชาชนที่ได้รับประโยชน์	ประชาชนมีความสะดวกในการสัญจร	กองช่าง
๑๗	โครงการก่อสร้างถนนคสล.เส้นบ้านนางบัวลอย เทิดรัตนเกียรติ- บ้านนางบุญจันทร์ นิยมชอบ (คุ้มบัวแดง) หมู่ที่ ๓ บ้านยาง	เพื่ออำนวยความสะดวกให้กับประชาชนในการสัญจร	ขนาดกว้าง ๓ เมตร ยาว ๑๒๐ เมตร หนา ๐.๑๕ เมตร	๒๒๐,๐๐๐	๒๒๐,๐๐๐	๒๒๐,๐๐๐	๒๒๐,๐๐๐	๒๒๐,๐๐๐	ร้อยละของประชาชนที่ได้รับประโยชน์	ประชาชนมีความสะดวกในการสัญจร	กองช่าง

ที่	โครงการ	วัตถุประสงค์	เป้าหมาย (ผลผลิตของ โครงการ)	งบประมาณ					ตัวชี้วัด (KPI)	ผลที่คาดว่าจะได้รับ	หน่วยงาน รับผิดชอบ หลัก
				๒๕๖๖ (บาท)	๒๕๖๗ (บาท)	๒๕๖๘ (บาท)	๒๕๖๙ (บาท)	๒๕๗๐ (บาท)			
๑๘	โครงการก่อสร้างถนน คสล.เส้นบ้านนายคำสิงห์ งามแฉล้ม - (คุ้มหนอง บัวแดง) หมู่ที่ ๓ บ้านยาง	เพื่ออำนวยความสะดวก ให้กับ ประชาชนในการ สัญจร	ถนนกว้าง ๓ เมตร ยาว ๗๗ เมตร หนา ๐.๑๕ เมตร	๑๕๐,๐๐๐	๑๕๐,๐๐๐	๑๕๐,๐๐๐	๑๕๐,๐๐๐	๑๕๐,๐๐๐	ร้อยละของ ประชาชนที่ ได้รับ ประโยชน์	ประชาชนมี ความสะดวก ในการสัญจร	กองช่าง
๑๙	โครงการก่อสร้างถนน คสล. เส้นนายสุทัศน์ ทุนนาม - บ้านนางเย็น สุข อ่อนดานา หมู่ที่ ๓ บ้านยาง	เพื่ออำนวยความสะดวก ให้กับ ประชาชนในการ สัญจร	ถนนกว้าง ๓ เมตร ยาว ๒๑๖ เมตร หนา ๐.๑๕ เมตร	๓๘๘,๐๐๐	๓๘๘,๐๐๐	๓๘๘,๐๐๐	๓๘๘,๐๐๐	๓๘๘,๐๐๐	ร้อยละของ ประชาชนที่ ได้รับ ประโยชน์	ประชาชนมี ความสะดวก ในการสัญจร	กองช่าง
๒๐	โครงการก่อสร้างถนน คสล. เส้นบ้านนางสำเร็จ ทุนนาม (คุ้มหนองบัว แดง) หมู่ที่ ๓ บ้านยาง	เพื่ออำนวยความสะดวก ให้กับ ประชาชนในการ สัญจร	ถนนกว้าง ๕ เมตร ยาว ๔๓ เมตร หนา ๐.๑๕ เมตร	๑๓๐,๐๐๐	๑๓๐,๐๐๐	๑๓๐,๐๐๐	๑๓๐,๐๐๐	๑๓๐,๐๐๐	ร้อยละของ ประชาชนที่ ได้รับ ประโยชน์	ประชาชนมี ความสะดวก ในการสัญจร	กองช่าง

ที่	โครงการ	วัตถุประสงค์	เป้าหมาย (ผลผลิตของ โครงการ)	งบประมาณ					ตัวชี้วัด (KPI)	ผลที่คาดว่าจะได้รับ	หน่วยงาน รับผิดชอบ หลัก
				๒๕๖๖ (บาท)	๒๕๖๗ (บาท)	๒๕๖๘ (บาท)	๒๕๖๙ (บาท)	๒๕๗๐ (บาท)			
๒๑	โครงการก่อสร้างถนน คสล.เส้นบ้านนายเสมี่ยม ระดับ - ถนนลาดยาง วัดจันรม หมู่ที่ ๓ บ้าน ยาง	เพื่ออำนวยความสะดวก ให้กับ ประชาชนในการ สัญจร	ถนนกว้าง ๔ เมตร ยาว ๔๘๐ เมตร หนา ๐.๑๕ เมตร	๑,๔๐๐,๐๐๐	๑,๔๐๐,๐๐๐	๑,๔๐๐,๐๐๐	๑,๔๐๐,๐๐๐	๑,๔๐๐,๐๐๐	ร้อยละของ ประชาชนที่ ได้รับ ประโยชน์	ประชาชนมี ความสะดวก ในการสัญจร	กองช่าง
รวม	๒๑ โครงการ	-	-	๘,๕๔๘,๐๐๐	๘,๕๔๘,๐๐๐	๘,๕๔๘,๐๐๐	๘,๕๔๘,๐๐๐	๘,๕๔๘,๐๐๐	-	-	-

รายละเอียดโครงการพัฒนา
แผนพัฒนาท้องถิ่น (พ.ศ.๒๕๖๖ - ๒๕๗๐)
องค์การบริหารส่วนตำบลตาอ็อง อำเภอเมืองสุรินทร์ จังหวัดสุรินทร์
หมู่ที่ ๔ บ้านจันรม

- ก. ประเด็นการพัฒนาที่ ๒ การส่งเสริมและพัฒนาศักยภาพการค้า การลงทุน การบริการ และเชื่อมโยงเศรษฐกิจชายแดน
- ข. ยุทธศาสตร์การพัฒนาขององค์กรปกครองส่วนท้องถิ่นในเขตจังหวัดสุรินทร์ ยุทธศาสตร์ที่ ๒ การส่งเสริมและพัฒนาศักยภาพการค้า การลงทุน การบริการ
๑. ยุทธศาสตร์ที่ ๑ ด้านโครงสร้างพื้นฐาน
- ๑.๑ แผนงาน อุตสาหกรรมและการโยธา

ที่	โครงการ	วัตถุประสงค์	เป้าหมาย (ผลผลิตของ โครงการ)	งบประมาณ					ตัวชี้วัด (KPI)	ผลที่คาดว่าจะได้รับ	หน่วยงาน รับผิดชอบหลัก
				๒๕๖๖ (บาท)	๒๕๖๗ (บาท)	๒๕๖๘ (บาท)	๒๕๖๙ (บาท)	๒๕๗๐ (บาท)			
๑	โครงการก่อสร้างถนน คสล. ข้างโรงเรียนบ้าน จันรม หมู่ที่ ๔ บ้านจันรม	เพื่ออำนวยความสะดวกให้กับ ประชาชนในการ สัญจร	ถนนกว้าง ๔ เมตร ยาว ๗๐๐ เมตร หนา ๐.๑๕ เมตร	๑,๐๐๐,๐๐๐	๑,๐๐๐,๐๐๐	๑,๐๐๐,๐๐๐	๑,๐๐๐,๐๐๐	๑,๐๐๐,๐๐๐	ร้อยละของ ประชาชนที่ ได้รับ ประโยชน์	ประชาชนมี ความสะดวก ในการสัญจร	กองช่าง
๒	โครงการก่อสร้างถนน คสล. เส้นบ้านนายธวัช ชัย ชัยศรี - ไปทางทิศ ตะวันตก หมู่ที่ ๔ บ้านจันรม	เพื่ออำนวยความสะดวกให้กับ ประชาชนในการ สัญจร	ถนนกว้าง ๔ เมตร ยาว ๒๐๐ เมตร หนา ๐.๑๕ เมตร	๔๘๐,๐๐๐	๒๐๐,๐๐๐	๒๐๐,๐๐๐	๒๐๐,๐๐๐	๒๐๐,๐๐๐	ร้อยละของ ประชาชนที่ ได้รับ ประโยชน์	ประชาชนมี ความสะดวก ในการสัญจร	กองช่าง

ที่	โครงการ	วัตถุประสงค์	เป้าหมาย (ผลผลิตของ โครงการ)	งบประมาณ					ตัวชี้วัด (KPI)	ผลที่คาดว่าจะได้รับ	หน่วยงาน รับผิดชอบหลัก
				๒๕๖๖ (บาท)	๒๕๖๗ (บาท)	๒๕๖๘ (บาท)	๒๕๖๙ (บาท)	๒๕๗๐ (บาท)			
๓	โครงการปรับปรุงถนนดินพร้อมลงหินคลุกเส้นรอบวัดบ้านจันรม หมู่ที่ ๔ บ้านจันรม	เพื่ออำนวยความสะดวกให้กับประชาชนในการสัญจร	ถนนกว้าง ๓ เมตร ยาว ๑,๐๐๐ เมตร หนา เฉลี่ย ๐.๑๐ เมตร	๓๐๐,๐๐๐	๓๐๐,๐๐๐	๓๐๐,๐๐๐	๓๐๐,๐๐๐	๓๐๐,๐๐๐	ร้อยละของประชาชนที่ได้รับประโยชน์	ประชาชนมีความสะดวกในการสัญจร	กองช่าง
๔	โครงการขยายผิวจราจรถนนลาดยางเส้นจันรม - บ้านยาง หมู่ที่ ๔ บ้านจันรม	เพื่ออำนวยความสะดวกให้กับประชาชนในการสัญจร	ระยะทาง ๓,๐๐๐ เมตร หนา ๐.๐๕ เมตร	๗,๕๐๐,๐๐๐	๗,๕๐๐,๐๐๐	๗,๕๐๐,๐๐๐	๗,๕๐๐,๐๐๐	๗,๕๐๐,๐๐๐	ร้อยละของประชาชนที่ได้รับประโยชน์	ประชาชนมีความสะดวกในการสัญจร	กองช่าง
๕	โครงการงานเสริมผิวจราจร ASPHALT CONCRETE เส้นข้างบ้านนางกานดา รุ่งเรือง หมู่ที่ ๔ บ้านจันรม	เพื่ออำนวยความสะดวกให้กับประชาชนในการสัญจร	ถนนกว้าง ๕ เมตร ยาว ๕๐๐ เมตร หนา ๐.๐๕ เมตร	๑,๒๕๐,๐๐๐	๑,๒๕๐,๐๐๐	๑,๒๕๐,๐๐๐	๑,๒๕๐,๐๐๐	๑,๒๕๐,๐๐๐	ร้อยละของประชาชนที่ได้รับประโยชน์	ประชาชนมีความสะดวกในการสัญจร	กองช่าง
๖	โครงการขยายถนนภายในหมู่บ้าน หมู่ที่ ๔ บ้านจันรม	เพื่ออำนวยความสะดวกให้กับประชาชนในการสัญจร	ถนนกว้างข้างละ ๑ เมตร ยาว ๕,๐๐๐ เมตร หนา ๐.๑๕ เมตร	๓,๐๐๐,๐๐๐	๓,๐๐๐,๐๐๐	๓,๐๐๐,๐๐๐	๓,๐๐๐,๐๐๐	๓,๐๐๐,๐๐๐	ร้อยละของประชาชนที่ได้รับประโยชน์	ประชาชนมีความสะดวกในการสัญจร	กองช่าง

ที่	โครงการ	วัตถุประสงค์	เป้าหมาย (ผลผลิตของ โครงการ)	งบประมาณ					ตัวชี้วัด (KPI)	ผลที่คาดว่าจะได้รับ	หน่วยงาน รับผิดชอบ หลัก
				๒๕๖๖ (บาท)	๒๕๖๗ (บาท)	๒๕๖๘ (บาท)	๒๕๖๙ (บาท)	๒๕๗๐ (บาท)			
๗	โครงการก่อสร้างถนน คสล. เส้นบ้านนางทองดี - ไปน่านางวิไล หมู่ที่ ๔ บ้านจันรม	เพื่ออำนวยความสะดวก ให้กับ ประชาชนในการ สัญจร	ถนนกว้าง ๔ เมตรยาว ๗๐๐ เมตร หนา ๐.๑๕ เมตร	๑,๗๐๐,๐๐๐	๑,๗๐๐,๐๐๐	๑,๗๐๐,๐๐๐	๑,๗๐๐,๐๐๐	๑,๗๐๐,๐๐๐	ร้อยละของ ประชาชนที่ ได้รับ ประโยชน์	ประชาชนมี ความสะดวก ในการสัญจร	กองช่าง
๘	โครงการก่อสร้างถนน คสล. เส้นบ้านนายสระอุ ลำภู หมู่ที่ ๔ บ้านจันรม	เพื่ออำนวยความสะดวก ให้กับ ประชาชนในการ สัญจร	ถนนกว้าง ๔ เมตร ยาว ๗๐๐ เมตร หนา ๐.๑๕ เมตร	๑,๗๐๐,๐๐๐	๑,๗๐๐,๐๐๐	๑,๗๐๐,๐๐๐	๑,๗๐๐,๐๐๐	๑,๗๐๐,๐๐๐	ร้อยละของ ประชาชนที่ ได้รับ ประโยชน์	ประชาชนมี ความสะดวก ในการสัญจร	กองช่าง
๙	โครงการก่อสร้างถนน คสล.เส้นบ้านนางสุรพิ บุญสอน หมู่ที่ ๔ บ้านจันรม	เพื่ออำนวยความสะดวก ให้กับ ประชาชนในการ สัญจร	ถนนกว้าง ๔ เมตร ยาว ๕๐ เมตร หนา ๐.๑๕ เมตร	๒๐๐,๐๐๐	๒๐๐,๐๐๐	๒๐๐,๐๐๐	๒๐๐,๐๐๐	๒๐๐,๐๐๐	ร้อยละของ ประชาชนที่ ได้รับ ประโยชน์	ประชาชนมี ความสะดวก ในการสัญจร	กองช่าง
รวม	๙ โครงการ	-	-	๑๗,๑๓๐,๐๐๐	๑๗,๑๓๐,๐๐๐	๑๗,๑๓๐,๐๐๐	๑๗,๑๓๐,๐๐๐	๑๗,๑๓๐,๐๐๐	-	-	-

รายละเอียดโครงการพัฒนา
แผนพัฒนาท้องถิ่น (พ.ศ.๒๕๖๖ - ๒๕๗๐)
องค์การบริหารส่วนตำบลตาอ็อง อำเภอเมืองสุรินทร์ จังหวัดสุรินทร์
หมู่ที่ ๕ บ้านแจรน

- ก. ประเด็นการพัฒนาที่ ๒ การส่งเสริมและพัฒนาศักยภาพการค้า การลงทุน การบริการ และเชื่อมโยงเศรษฐกิจชายแดน
- ข. ยุทธศาสตร์การพัฒนาขององค์กรปกครองส่วนท้องถิ่นในเขตจังหวัดสุรินทร์ ยุทธศาสตร์ที่ ๒ การส่งเสริมและพัฒนาศักยภาพการค้า การลงทุน การบริการ
๑. ยุทธศาสตร์ที่ ๑ ด้านโครงสร้างพื้นฐาน
- ๑.๑ แผนงาน อุตสาหกรรมและการโยธา

ที่	โครงการ	วัตถุประสงค์	เป้าหมาย (ผลผลิตของ โครงการ)	งบประมาณ					ตัวชี้วัด (KPI)	ผลที่คาดว่าจะได้รับ	หน่วยงาน รับผิดชอบหลัก
				๒๕๖๖ (บาท)	๒๕๖๗ (บาท)	๒๕๖๘ (บาท)	๒๕๖๙ (บาท)	๒๕๗๐ (บาท)			
๑	โครงการก่อสร้างถนน คสล. เส้นบ้านนาย จำนวน อุไร ไปคุ้ม สัมพันธ์ หมู่ที่ ๕ บ้านแจรน	เพื่ออำนวยความสะดวก ให้กับ ประชาชนในการ สัญจร	ถนนกว้าง ๔ เมตร ยาว ๔๐๐ เมตร หนา ๐.๑๕ เมตร	๔๖๐,๐๐๐	๔๖๐,๐๐๐	๔๖๐,๐๐๐	๔๖๐,๐๐๐	๔๖๐,๐๐๐	ร้อยละของ ประชาชนที่ ได้รับ ประโยชน์	ประชาชนมี ความสะดวก ในการสัญจร	กองช่าง
๒	โครงการงานเสริมผิว จราจร ASPHALT CONCRETE เส้นบ้าน แจรน (คุ้มสัมพันธ์) หมู่ที่ ๕ - หมู่ที่ ๑๑ บ้านโนนจิก หมู่ที่ ๕ บ้านแจรน	เพื่ออำนวยความสะดวก ให้กับ ประชาชนในการ สัญจร	ถนนกว้าง ๖ เมตร ยาว ๑,๕๐๐ เมตร หนา ๐.๐๕ เมตร	๙,๖๑๕,๙๐๐	๙,๖๑๕,๙๐๐	๙,๖๑๕,๙๐๐	๙,๖๑๕,๙๐๐	๙,๖๑๕,๙๐๐	ร้อยละของ ประชาชนที่ ได้รับ ประโยชน์	ประชาชนมี ความสะดวก ในการสัญจร	กองช่าง

ที่	โครงการ	วัตถุประสงค์	เป้าหมาย (ผลผลิตของ โครงการ)	งบประมาณ					ตัวชี้วัด (KPI)	ผลที่คาดว่าจะได้รับ	หน่วยงาน รับผิดชอบ หลัก
				๒๕๖๖ (บาท)	๒๕๖๗ (บาท)	๒๕๖๘ (บาท)	๒๕๖๙ (บาท)	๒๕๗๐ (บาท)			
๓	โครงการก่อสร้างถนน คสล. จากสามแยกคุ้ม สัมพันธ์ - คุ้มโคกกลาง หมู่ที่ ๑๔ บ้านปริง หมู่ที่ ๕ บ้านแจรง	เพื่ออำนวยความสะดวก ให้กับ ประชาชนในการ สัญจร	ถนนกว้าง ๕ เมตร ยาว ๑,๕๐๐ เมตร หนา ๐.๑๕ เมตร	๒,๐๐๐,๐๐๐	๒,๐๐๐,๐๐๐	๒,๐๐๐,๐๐๐	๒,๐๐๐,๐๐๐	๒,๐๐๐,๐๐๐	ร้อยละของ ประชาชนที่ ได้รับ ประโยชน์	ประชาชนมี ความสะดวก ในการสัญจร	กองช่าง
๔	โครงการก่อสร้างถนน คสล. เส้นบ้านนางนวล นิคมทวี - ลาดยางถนน สายสุรินทร์-สังขะ หมู่ที่ ๕ บ้านแจรง	เพื่ออำนวยความสะดวก ให้กับ ประชาชนในการ สัญจร	ถนนกว้าง ๔ เมตร ยาว ๑,๐๐๐ เมตร หนา ๐.๑๕ เมตร	๘๐๐,๐๐๐	๘๐๐,๐๐๐	๘๐๐,๐๐๐	๘๐๐,๐๐๐	๘๐๐,๐๐๐	ร้อยละของ ประชาชนที่ ได้รับ ประโยชน์	ประชาชนมี ความสะดวก ในการสัญจร	กองช่าง
๕	โครงการก่อสร้างถนน คสล. หมู่ที่ ๕ คุ้ม สัมพันธ์ - ลาดยางบ้าน โนนจิก หมู่ที่ ๑๑ หมู่ที่ ๕ บ้านแจรง	เพื่ออำนวยความสะดวก ให้กับ ประชาชนในการ สัญจร	ถนนกว้าง ๕ เมตร ยาว ๑,๐๐๐ เมตร หนา ๐.๑๕ เมตร	๓,๐๐๐,๐๐๐	๓,๐๐๐,๐๐๐	๓,๐๐๐,๐๐๐	๓,๐๐๐,๐๐๐	๓,๐๐๐,๐๐๐	ร้อยละของ ประชาชนที่ ได้รับ ประโยชน์	ประชาชนมี ความสะดวก ในการสัญจร	กองช่าง

ที่	โครงการ	วัตถุประสงค์	เป้าหมาย (ผลผลิตของ โครงการ)	งบประมาณ					ตัวชี้วัด (KPI)	ผลที่คาดว่าจะได้รับ	หน่วยงาน รับผิดชอบ หลัก
				๒๕๖๖ (บาท)	๒๕๖๗ (บาท)	๒๕๖๘ (บาท)	๒๕๖๙ (บาท)	๒๕๗๐ (บาท)			
๖	โครงการปรับปรุงถนน ดินลงหินคลุกจากสระน้ำ นายติ - นานายอดิศักดิ์ ไชยหาญ หมู่ที่ ๕ บ้านแจรง	เพื่ออำนวยความสะดวก ให้กับ ประชาชนในการ สัญจร	ถนนกว้าง ๓ เมตร ยาว ๑,๐๐๐ เมตร หนาเฉลี่ย ๐.๑๐ เมตร	๓๐๐,๐๐๐	๓๐๐,๐๐๐	๓๐๐,๐๐๐	๓๐๐,๐๐๐	๓๐๐,๐๐๐	ร้อยละของ ประชาชนที่ ได้รับ ประโยชน์	ประชาชนมี ความสะดวก ในการสัญจร	กองช่าง
๗	โครงการปรับปรุงถนน ดินเส้นนางนงทัศนีย์ เย็นทรง- โรงเรียนแสง ทรัพย์ หมู่ที่ ๕ บ้านแจรง	เพื่ออำนวยความสะดวก ให้กับ ประชาชนในการ สัญจร	ถนนกว้าง ๖ เมตร ยาว ๑,๐๐๐ เมตร สูงเฉลี่ย ๑.๐๐ เมตร	๔๕๐,๐๐๐	๔๕๐,๐๐๐	๔๕๐,๐๐๐	๔๕๐,๐๐๐	๔๕๐,๐๐๐	ร้อยละของ ประชาชนที่ ได้รับ ประโยชน์	ประชาชนมี ความสะดวก ในการสัญจร	กองช่าง
๘	โครงการปรับปรุงถนน ดินจากห้วยกุด - นานาย แสวง ผดุงดี พร้อมวาง ท่อระบายน้ำ หมู่ที่ ๕ บ้านแจรง	เพื่ออำนวยความสะดวก ให้กับ ประชาชนในการ สัญจร	ถนนกว้าง ๖ เมตร ยาว ๑,๐๐๐ เมตร สูงเฉลี่ย ๐.๘๐ เมตร	๔๐๐,๐๐๐	๔๐๐,๐๐๐	๔๐๐,๐๐๐	๔๐๐,๐๐๐	๔๐๐,๐๐๐	ร้อยละของ ประชาชนที่ ได้รับ ประโยชน์	ประชาชนมี ความสะดวก ในการสัญจร	กองช่าง

ที่	โครงการ	วัตถุประสงค์	เป้าหมาย (ผลผลิตของ โครงการ)	งบประมาณ					ตัวชี้วัด (KPI)	ผลที่คาดว่าจะได้รับ	หน่วยงาน รับผิดชอบ หลัก
				๒๕๖๖ (บาท)	๒๕๖๗ (บาท)	๒๕๖๘ (บาท)	๒๕๖๙ (บาท)	๒๕๗๐ (บาท)			
๙	โครงการปรับปรุงถนนลง หินคลุก จากห้วยกุดไป ลาดยาง หมู่ที่ ๕ บ้านแจรน	เพื่ออำนวยความสะดวก ให้กับ ประชาชนในการ สัญจร	ถนนกว้าง ๓ เมตร ยาว ๑,๐๐๐ เมตร หนาเฉลี่ย ๐.๑๐ เมตร	๒๕๐,๐๐๐	๒๕๐,๐๐๐	๒๕๐,๐๐๐	๒๕๐,๐๐๐	๒๕๐,๐๐๐	ร้อยละของ ประชาชนที่ ได้รับ ประโยชน์	ประชาชนมี ความสะดวก ในการสัญจร	กองช่าง
๑๐	โครงการก่อสร้างถนน คสล. เส้นบ้านนางเสวย จารัตน์ หมู่ที่ ๕ บ้านแจรน	เพื่ออำนวยความสะดวก ให้กับ ประชาชนในการ สัญจร	ถนนกว้าง ๔ เมตร ยาว ๕๐ เมตร หนา ๐.๑๕ เมตร	๑๒๐,๐๐๐	๑๒๐,๐๐๐	๑๒๐,๐๐๐	๑๒๐,๐๐๐	๑๒๐,๐๐๐	ร้อยละของ ประชาชนที่ ได้รับ ประโยชน์	ประชาชนมี ความสะดวก ในการสัญจร	กองช่าง
๑๑	โครงการปรับปรุงถนน ดินพร้อมลงหินคลุกทิศ ตะวันตกข้างบ้านนาย สมพร ชายเพชร หมู่ที่ ๕ บ้านแจรน	เพื่ออำนวยความสะดวก ให้กับ ประชาชนในการ สัญจร	ถนนกว้าง ๓ เมตร ยาว ๕๐๐ เมตร หนา ๐.๑๐ เมตร	๙๐,๐๐๐	๙๐,๐๐๐	๙๐,๐๐๐	๙๐,๐๐๐	๙๐,๐๐๐	ร้อยละของ ประชาชนที่ ได้รับ ประโยชน์	ประชาชนมี ความสะดวก ในการสัญจร	กองช่าง

ที่	โครงการ	วัตถุประสงค์	เป้าหมาย (ผลผลิตของ โครงการ)	งบประมาณ					ตัวชี้วัด (KPI)	ผลที่คาดว่าจะได้รับ	หน่วยงาน รับผิดชอบหลัก
				๒๕๖๖ (บาท)	๒๕๖๗ (บาท)	๒๕๖๘ (บาท)	๒๕๖๙ (บาท)	๒๕๗๐ (บาท)			
๑๒	โครงการก่อสร้างถนน คสล.บ้านแจรน (คุ้มสัมพันธ์) ซอยเข้า สวนตาทานยายหอม หมู่ที่ ๕ บ้านแจรน	เพื่ออำนวยความสะดวก ให้กับ ประชาชนในการ สัญจร	ถนนกว้าง ๔ เมตร ยาว ๓๐๐ เมตร หนา ๐.๑๕ เมตร	๔๕๐,๐๐๐	๔๕๐,๐๐๐	๔๕๐,๐๐๐	๔๕๐,๐๐๐	๔๕๐,๐๐๐	ร้อยละของ ประชาชนที่ ได้รับ ประโยชน์	ประชาชนมี ความสะดวก ในการสัญจร	กองช่าง
๑๓	โครงการก่อสร้างถนน คสล.เส้นบ้านนายชาติ วิชัยรัมย์ หมู่ที่ ๕ ถึง สามแยกไปคุ้มโคกกลาง หมู่ที่ ๑๔ บ้านปริง หมู่ที่ ๕ บ้านแจรน	เพื่ออำนวยความสะดวก ให้กับ ประชาชนในการ สัญจร	ถนนกว้าง ๕ เมตร ยาว ๓๕๐ เมตร หนา ๐.๑๕ เมตร พร้อม วางท่อระบาย น้ำ	๕๐๐,๐๐๐	๕๐๐,๐๐๐	๕๐๐,๐๐๐	๕๐๐,๐๐๐	๕๐๐,๐๐๐	ร้อยละของ ประชาชนที่ ได้รับ ประโยชน์	ประชาชนมี ความสะดวก ในการสัญจร	กองช่าง
๑๔	โครงการงานเสริมผิว จราจร ASPHALT CONCRETE (คุ้ม สัมพันธ์) หมู่ที่ ๕ บ้านแจรน	เพื่ออำนวยความสะดวก ให้กับ ประชาชนในการ สัญจร	ถนนกว้าง ๕ เมตร ยาว ๒๕๐ เมตร หนา ๐.๐๕ เมตร	๕๐๐,๐๐๐	๕๐๐,๐๐๐	๕๐๐,๐๐๐	๕๐๐,๐๐๐	๕๐๐,๐๐๐	ร้อยละของ ประชาชนที่ ได้รับ ประโยชน์	ประชาชนมี ความสะดวก ในการสัญจร	กองช่าง

ที่	โครงการ	วัตถุประสงค์	เป้าหมาย (ผลผลิตของ โครงการ)	งบประมาณ					ตัวชี้วัด (KPI)	ผลที่คาดว่าจะได้รับ	หน่วยงาน รับผิดชอบ หลัก
				๒๕๖๖ (บาท)	๒๕๖๗ (บาท)	๒๕๖๘ (บาท)	๒๕๖๙ (บาท)	๒๕๗๐ (บาท)			
๑๕	โครงการก่อสร้างถนน คสล. หน้าบ้านตาขาว ไปบ้านปริง หมู่ที่ ๑๔ หมู่ที่ ๕ บ้านแจรน	เพื่ออำนวยความสะดวก ให้กับ ประชาชนในการ สัญจร	ถนนกว้าง ๕ เมตร ยาว ๖๕๐ เมตร หนา ๐.๑๕ เมตร	๑,๙๕๐,๐๐๐	๑,๙๕๐,๐๐๐	๑,๙๕๐,๐๐๐	๑,๙๕๐,๐๐๐	๑,๙๕๐,๐๐๐	ร้อยละของ ประชาชนที่ ได้รับ ประโยชน์	ประชาชนมี ความสะดวก ในการสัญจร	กองช่าง
๑๖	โครงการก่อสร้างถนน คสล. ถนนบ้านแจรน - บ้านปริง หมู่ที่ ๕ บ้านแจรน	เพื่ออำนวยความสะดวก ให้กับ ประชาชนในการ สัญจร	ถนนกว้าง ๕ เมตร ยาว ๖๐๐ เมตร หนา ๐.๑๕ เมตร	๑,๘๐๐,๐๐๐	๑,๘๐๐,๐๐๐	๑,๘๐๐,๐๐๐	๑,๘๐๐,๐๐๐	๑,๘๐๐,๐๐๐	ร้อยละของ ประชาชนที่ ได้รับ ประโยชน์	ประชาชนมี ความสะดวก ในการสัญจร	กองช่าง
๑๗	โครงการ ก่อสร้างถนน คสล. สามแยกทางเข้า โรงเรียนบ้านแจรน หมู่ที่ ๕ บ้านแจรน	เพื่ออำนวยความสะดวก ให้กับ ประชาชนในการ สัญจร	ถนนกว้าง ๔ เมตร ยาว ๓๑ เมตร หนา ๐.๑๕ เมตร	๑๐๐,๐๐๐	๑๐๐,๐๐๐	๑๐๐,๐๐๐	๑๐๐,๐๐๐	๑๐๐,๐๐๐	ร้อยละของ ประชาชนที่ ได้รับ ประโยชน์	ประชาชนมี ความสะดวก ในการสัญจร	กองช่าง
๑๘	โครงการก่อสร้างถนน คสล. ถนนสายห้วยกุด หมู่ที่ ๕ บ้านแจรน	เพื่ออำนวยความสะดวก ให้กับ ประชาชนในการ สัญจร	ถนนกว้าง ๓ เมตร ยาว ๖๐๐ เมตร หนา ๐.๑๕ เมตร	๑,๐๐๐,๐๐๐	๑,๐๐๐,๐๐๐	๑,๐๐๐,๐๐๐	๑,๐๐๐,๐๐๐	๑,๐๐๐,๐๐๐	ร้อยละของ ประชาชนที่ ได้รับ ประโยชน์	ประชาชนมี ความสะดวก ในการสัญจร	กองช่าง

ที่	โครงการ	วัตถุประสงค์	เป้าหมาย (ผลผลิตของ โครงการ)	งบประมาณ					ตัวชี้วัด (KPI)	ผลที่คาดว่าจะได้รับ	หน่วยงาน รับผิดชอบ หลัก
				๒๕๖๖ (บาท)	๒๕๖๗ (บาท)	๒๕๖๘ (บาท)	๒๕๖๙ (บาท)	๒๕๗๐ (บาท)			
๑๙	โครงการปรับปรุงดิน ถนนจากนางทอง อุไร (คุ้มสัมพันธ) - โรงเรียนแสงทรัพย์ ประชาวิทยาการ หมู่ที่ ๕ บ้านแจรน	เพื่ออำนวยความสะดวก ให้กับ ประชาชนในการ สัญจร	ถนนกว้าง ๖ เมตร ยาว ๑,๕๐๐ เมตร สูงเฉลี่ย ๑.๐๐ เมตร	๗๒๐,๐๐๐	๗๒๐,๐๐๐	๗๒๐,๐๐๐	๗๒๐,๐๐๐	๗๒๐,๐๐๐	ร้อยละของ ประชาชนที่ ได้รับ ประโยชน์	ประชาชนมี ความสะดวก ในการสัญจร	กองช่าง
รวม	๑๙ โครงการ	-	-	๒๔,๕๐๕,๙๐๐	๒๔,๕๐๕,๙๐๐	๒๔,๕๐๕,๙๐๐	๒๔,๕๐๕,๙๐๐	๒๔,๕๐๕,๙๐๐	-	-	-

รายละเอียดโครงการพัฒนา
แผนพัฒนาท้องถิ่น (พ.ศ. ๒๕๖๖ - ๒๕๗๐)
องค์การบริหารส่วนตำบลตาอ็อง อำเภอเมืองสุรินทร์ จังหวัดสุรินทร์
หมู่ที่ ๖ บ้านปราสาท

- ก. ประเด็นการพัฒนาที่ ๒ การส่งเสริมและพัฒนาศักยภาพการค้า การลงทุน การบริการ และเชื่อมโยงเศรษฐกิจชายแดน
- ข. ยุทธศาสตร์การพัฒนาขององค์กรปกครองส่วนท้องถิ่นในเขตจังหวัดสุรินทร์ ยุทธศาสตร์ที่ ๒ การส่งเสริมและพัฒนาศักยภาพการค้า การลงทุน การบริการ
๑. ยุทธศาสตร์ที่ ๑ ด้านโครงสร้างพื้นฐาน
- ๑.๑ แผนงาน อุตสาหกรรมและการโยธา

ที่	โครงการ	วัตถุประสงค์	เป้าหมาย (ผลผลิตของ โครงการ)	งบประมาณ					ตัวชี้วัด (KPI)	ผลที่คาดว่าจะได้รับ	หน่วยงาน รับผิดชอบหลัก
				๒๕๖๖ (บาท)	๒๕๖๗ (บาท)	๒๕๖๘ (บาท)	๒๕๖๙ (บาท)	๒๕๗๐ (บาท)			
๑	โครงการปรับปรุงถนนดินพร้อมลงหินคลุกจากบ้านปราสาท – บ้านโคกครุฑ อ.ลำดวน หมู่ที่ ๖ บ้านปราสาท	เพื่ออำนวยความสะดวกให้กับประชาชนในการสัญจร	ถนนกว้าง ๓ เมตร ยาว ๑,๕๐๐ เมตร หนาเฉลี่ย ๐.๑๐ เมตร	๓๐๐,๐๐๐	๓๐๐,๐๐๐	๓๐๐,๐๐๐	๓๐๐,๐๐๐	๓๐๐,๐๐๐	ร้อยละของประชาชนที่ได้รับประโยชน์	ประชาชนมีความสะดวกในการสัญจร	กองช่าง
๒	โครงการก่อสร้างถนนดินพร้อมลงหินคลุกเส้นบ้านนางบถ แก้มกล้า – บ้านนางณียางกร จารัตน์ หมู่ที่ ๖ บ้านปราสาท	เพื่ออำนวยความสะดวกให้กับประชาชนในการสัญจร	ถนนกว้าง ๕ เมตร ยาว ๖๐ เมตร สูงเฉลี่ย ๐.๖๐ เมตร	๑๕๐,๐๐๐	๑๕๐,๐๐๐	๑๕๐,๐๐๐	๑๕๐,๐๐๐	๑๕๐,๐๐๐	ร้อยละของประชาชนที่ได้รับประโยชน์	ประชาชนมีความสะดวกในการสัญจร	กองช่าง

ที่	โครงการ	วัตถุประสงค์	เป้าหมาย (ผลผลิตของ โครงการ)	งบประมาณ					ตัวชี้วัด (KPI)	ผลที่คาดว่าจะได้รับ	หน่วยงาน รับผิดชอบ หลัก
				๒๕๖๖ (บาท)	๒๕๖๗ (บาท)	๒๕๖๘ (บาท)	๒๕๖๙ (บาท)	๒๕๗๐ (บาท)			
๓	โครงการปรับปรุงถนน ดินพร้อมลงหินคลุก น่านางตน นพเก้า – น่านางละเหยียด ปึกมะนัง หมู่ที่ ๖ บ้านปราสาท	เพื่ออำนวยความสะดวก ให้กับ ประชาชนในการ สัญจร	ถนนกว้าง ๓ เมตร ยาว ๕๐๐ เมตร หนาเฉลี่ย ๐.๑๐ เมตร	๑๐๐,๐๐๐	๑๐๐,๐๐๐	๑๐๐,๐๐๐	๑๐๐,๐๐๐	๑๐๐,๐๐๐	ร้อยละของ ประชาชนที่ ได้รับ ประโยชน์	ประชาชนมี ความสะดวก ในการสัญจร	กองช่าง
๔	โครงการก่อสร้างถนน คสล. เส้นบ้านนายตัน อย่าลิมดี - ลาดยาง หมู่ที่ ๖ บ้านปราสาท	เพื่ออำนวยความสะดวก ให้กับ ประชาชนในการ สัญจร	ถนนกว้าง ๔ เมตร ยาว ๕๕๐ เมตร หนา ๐.๑๕ เมตร	๑,๐๐๐,๐๐๐	๑,๐๐๐,๐๐๐	๑,๐๐๐,๐๐๐	๑,๐๐๐,๐๐๐	๑,๐๐๐,๐๐๐	ร้อยละของ ประชาชนที่ ได้รับ ประโยชน์	ประชาชนมี ความสะดวก ในการสัญจร	กองช่าง
๕	โครงการก่อสร้างถนน คสล. เส้นบ้านนายถาย กองศิริ – บ้านนางตน สุภิษา หมู่ที่ ๖ บ้าน ปราสาท	เพื่ออำนวยความสะดวก ให้กับ ประชาชนในการ สัญจร	ถนนกว้าง ๓ เมตร ยาว ๘๐ เมตร หนา ๐.๑๕ เมตร	๒๐๐,๐๐๐	๒๐๐,๐๐๐	๒๐๐,๐๐๐	๒๐๐,๐๐๐	๒๐๐,๐๐๐	ร้อยละของ ประชาชนที่ ได้รับ ประโยชน์	ประชาชนมี ความสะดวก ในการสัญจร	กองช่าง

ที่	โครงการ	วัตถุประสงค์	เป้าหมาย (ผลผลิตของ โครงการ)	งบประมาณ					ตัวชี้วัด (KPI)	ผลที่คาดว่าจะได้รับ	หน่วยงาน รับผิดชอบ หลัก
				๒๕๖๖ (บาท)	๒๕๖๗ (บาท)	๒๕๖๘ (บาท)	๒๕๖๙ (บาท)	๒๕๗๐ (บาท)			
๖	โครงการก่อสร้างถนน คสล. จากบ้านปราสาท หมู่ที่ ๖ - หมู่ที่ ๑๓ บ้านแสงทรัพย์ หมู่ที่ ๖ บ้านปราสาท	เพื่ออำนวยความสะดวก ให้กับ ประชาชนในการ สัญจร	ถนนกว้าง ๕ เมตร ยาว ๒,๕๐๐ เมตร หนา ๐.๑๕ เมตร	๓,๐๐๐,๐๐๐	๓,๐๐๐,๐๐๐	๓,๐๐๐,๐๐๐	๓,๐๐๐,๐๐๐	๓,๐๐๐,๐๐๐	ร้อยละของ ประชาชนที่ ได้รับ ประโยชน์	ประชาชนมี ความสะดวก ในการสัญจร	กองช่าง
๗	โครงการก่อสร้างถนน คสล. เส้นบ้านนางธัญ ดา อ่าลิมดี เชื่อมลาด ยาง หมู่ที่ ๑๑ บ้าน โนนจิก หมู่ที่ ๖ บ้านปราสาท	เพื่ออำนวยความสะดวก ให้กับ ประชาชนในการ สัญจร	ถนนกว้าง ๕ เมตร ยาว ๕๕๐ เมตร สูงเฉลี่ย ๑.๐๐ เมตร	๒,๐๐๐,๐๐๐	๒,๐๐๐,๐๐๐	๒,๐๐๐,๐๐๐	๒,๐๐๐,๐๐๐	๒,๐๐๐,๐๐๐	ร้อยละของ ประชาชนที่ ได้รับ ประโยชน์	ประชาชนมี ความสะดวก ในการสัญจร	กองช่าง
๘	โครงการปรับปรุงถนน ดินเส้นบ้านนายชัย อ่า ลิมดี - เส้นบ้านนางสาว นัฐธิภา นามยงค์ หมู่ที่ ๖ บ้านปราสาท	เพื่ออำนวยความสะดวก ให้กับ ประชาชนในการ สัญจร	ถนนกว้าง ๖ เมตร ยาว ๓๐๐ เมตร สูงเฉลี่ย ๑.๐๐ เมตร	๑๒๐,๐๐๐	๑๒๐,๐๐๐	๑๒๐,๐๐๐	๑๒๐,๐๐๐	๑๒๐,๐๐๐	ร้อยละของ ประชาชนที่ ได้รับ ประโยชน์	ประชาชนมี ความสะดวก ในการสัญจร	กองช่าง

ที่	โครงการ	วัตถุประสงค์	เป้าหมาย (ผลผลิตของ โครงการ)	งบประมาณ					ตัวชี้วัด (KPI)	ผลที่คาดว่าจะได้รับ	หน่วยงาน รับผิดชอบหลัก
				๒๕๖๖ (บาท)	๒๕๖๗ (บาท)	๒๕๖๘ (บาท)	๒๕๖๙ (บาท)	๒๕๗๐ (บาท)			
๙	โครงการก่อสร้างถนน คสล. เส้นบ้านนางบังอร ตาทอง – เส้นบ้านนาย วิวัฒน์ นิตรลาภ หมู่ที่ ๖ บ้านปราสาท	เพื่ออำนวยความสะดวก ให้กับ ประชาชนในการ สัญจร	ถนนกว้าง ๔ เมตร ยาว ๒๐๐ เมตร หนา ๐.๑๕ เมตร	๕๐๐,๐๐๐	๕๐๐,๐๐๐	๕๐๐,๐๐๐	๕๐๐,๐๐๐	๕๐๐,๐๐๐	ร้อยละของ ประชาชนที่ ได้รับ ประโยชน์	ประชาชนมี ความสะดวก ในการสัญจร	กองช่าง
๑๐	โครงการปรับปรุงถนน ดิน หมู่ที่ ๖ ไปบ้าน โนนจิก (แยกนายนายกะ) หมู่ที่ ๖ บ้านปราสาท	เพื่ออำนวยความสะดวก ให้กับ ประชาชนในการ สัญจร	ถนนกว้าง ๖ เมตรยาว ๑,๐๐๐ เมตร สูงเฉลี่ย ๑.๐๐ เมตร	๔๒๐,๐๐๐	๔๒๐,๐๐๐	๔๒๐,๐๐๐	๔๒๐,๐๐๐	๔๒๐,๐๐๐	ร้อยละของ ประชาชนที่ ได้รับ ประโยชน์	ประชาชนมี ความสะดวก ในการสัญจร	กองช่าง
๑๑	โครงการปรับปรุงถนน ดินเส้นบ้านนายพลอย นามวัฒน์ – ถนนป่าช้า (ออกสู่ถนนลาดยาง) หมู่ที่ ๖ บ้านปราสาท	เพื่ออำนวยความสะดวก ให้กับ ประชาชนในการ สัญจร	ถนนกว้าง ๖ เมตร ยาว ๕๐๐ เมตร สูงเฉลี่ย ๑.๐๐ เมตร	๑๕๐,๐๐๐	๑๕๐,๐๐๐	๑๕๐,๐๐๐	๑๕๐,๐๐๐	๑๕๐,๐๐๐	ร้อยละของ ประชาชนที่ ได้รับ ประโยชน์	ประชาชนมี ความสะดวก ในการสัญจร	กองช่าง

ที่	โครงการ	วัตถุประสงค์	เป้าหมาย (ผลผลิตของ โครงการ)	งบประมาณ					ตัวชี้วัด (KPI)	ผลที่คาดว่าจะได้รับ	หน่วยงาน รับผิดชอบ หลัก
				๒๕๖๖ (บาท)	๒๕๖๗ (บาท)	๒๕๖๘ (บาท)	๒๕๖๙ (บาท)	๒๕๗๐ (บาท)			
๑๒	โครงการปรับปรุงถนน ดินเส้นข้างเมรุวัดบ้าน ปราสาท – ถนนลาดยาง หมู่ที่ ๖ บ้านปราสาท	เพื่ออำนวยความสะดวก ให้กับ ประชาชนในการ สัญจร	ถนนกว้าง ๖ เมตร ยาว ๓๐๐ เมตร สูงเฉลี่ย ๐.๘๐ เมตร	๙๐,๐๐๐	๙๐,๐๐๐	๙๐,๐๐๐	๙๐,๐๐๐	๙๐,๐๐๐	ร้อยละของ ประชาชนที่ ได้รับ ประโยชน์	ประชาชนมี ความสะดวก ในการสัญจร	กองช่าง
๑๓	โครงการงานเสริมผิว จราจร ASPHALT CONCRETE หมู่ที่ ๖ บ้านปราสาท – ภายใน หมู่บ้าน หมู่ที่ ๖ บ้านปราสาท	เพื่ออำนวยความสะดวก ให้กับ ประชาชนในการ สัญจร	ถนนกว้าง ๕ เมตร ยาว ๕๐๐ เมตร หนา ๐.๑๕ เมตร	๕๐๐,๐๐๐	๕๐๐,๐๐๐	๕๐๐,๐๐๐	๕๐๐,๐๐๐	๕๐๐,๐๐๐	ร้อยละของ ประชาชนที่ ได้รับ ประโยชน์	ประชาชนมี ความสะดวก ในการสัญจร	กองช่าง
๑๔	โครงการก่อสร้างถนน คสล. ถนนสุขสวัสดิ์ หมู่ที่ ๖ บ้านปราสาท	เพื่ออำนวยความสะดวก ให้กับ ประชาชนในการ สัญจร	ถนนกว้าง ๔ เมตร ยาว ๕๕๐ เมตร หนา ๐.๑๕ เมตร	๑,๓๐๐,๐๐๐	๑,๓๐๐,๐๐๐	๑,๓๐๐,๐๐๐	๑,๓๐๐,๐๐๐	๑,๓๐๐,๐๐๐	ร้อยละของ ประชาชนที่ ได้รับ ประโยชน์	ประชาชนมี ความสะดวก ในการสัญจร	กองช่าง

ที่	โครงการ	วัตถุประสงค์	เป้าหมาย (ผลผลิตของ โครงการ)	งบประมาณ					ตัวชี้วัด (KPI)	ผลที่คาดว่าจะได้รับ	หน่วยงาน รับผิดชอบ หลัก
				๒๕๖๖ (บาท)	๒๕๖๗ (บาท)	๒๕๖๘ (บาท)	๒๕๖๙ (บาท)	๒๕๗๐ (บาท)			
๑๕	โครงการก่อสร้างถนน คสล. ถนนจารัตน์ หมู่ที่ ๖ บ้านปราสาท	เพื่ออำนวยความสะดวก ให้กับ ประชาชนในการ สัญจร	ถนนกว้าง ๓ เมตร ยาว ๑๑๒ เมตร หนา ๐.๑๕ เมตร	๒๐๐,๐๐๐	๒๐๐,๐๐๐	๒๐๐,๐๐๐	๒๐๐,๐๐๐	๒๐๐,๐๐๐	ร้อยละของ ประชาชนที่ ได้รับ ประโยชน์	ประชาชนมี ความสะดวก ในการสัญจร	กองช่าง
๑๖	โครงการก่อสร้างถนน คสล. ถนนโคกจ๊ะ ๑ หมู่ที่ ๖ บ้านปราสาท	เพื่ออำนวยความสะดวก ให้กับ ประชาชนในการ สัญจร	ถนนกว้าง ๓ เมตร ยาว ๔๒ เมตร หนา ๐.๑๕ เมตร	๘๐,๐๐๐	๘๐,๐๐๐	๘๐,๐๐๐	๘๐,๐๐๐	๘๐,๐๐๐	ร้อยละของ ประชาชนที่ ได้รับ ประโยชน์	ประชาชนมี ความสะดวก ในการสัญจร	กองช่าง
๑๗	โครงการก่อสร้างถนน คสล. ถนนโคกจ๊ะ ๒ หมู่ที่ ๖ บ้านปราสาท	เพื่ออำนวยความสะดวก ให้กับ ประชาชนในการ สัญจร	ถนนกว้าง ๓ เมตร ยาว ๔๒ เมตร หนา ๐.๑๕ เมตร	๘๐,๐๐๐	๘๐,๐๐๐	๘๐,๐๐๐	๘๐,๐๐๐	๘๐,๐๐๐	ร้อยละของ ประชาชนที่ ได้รับ ประโยชน์	ประชาชนมี ความสะดวก ในการสัญจร	กองช่าง

ที่	โครงการ	วัตถุประสงค์	เป้าหมาย (ผลผลิตของ โครงการ)	งบประมาณ					ตัวชี้วัด (KPI)	ผลที่คาดว่าจะได้รับ	หน่วยงาน รับผิดชอบหลัก
				๒๕๖๖ (บาท)	๒๕๖๗ (บาท)	๒๕๖๘ (บาท)	๒๕๖๙ (บาท)	๒๕๗๐ (บาท)			
๑๘	โครงการปรับปรุงถนน ดินลงหินคลุกเส้นบ้าน นายชลาสัย อ่าลิมดี เชื่อมลาดยาง หมู่ที่ ๖ บ้านปราสาท	เพื่ออำนวยความสะดวก ให้กับ ประชาชนในการ สัญจร	ถนนกว้าง ๓ เมตร ยาว ๘๐๐ เมตร หนาเฉลี่ย ๐.๑๐ เมตร	๕๐๐,๐๐๐	๕๐๐,๐๐๐	๕๐๐,๐๐๐	๕๐๐,๐๐๐	๕๐๐,๐๐๐	ร้อยละของ ประชาชนที่ ได้รับ ประโยชน์	ประชาชนมี ความสะดวก ในการสัญจร	กองช่าง
รวม	๑๘ โครงการ	-	-	๑๐,๖๙๐,๐๐๐	๑๐,๖๙๐,๐๐๐	๑๐,๖๙๐,๐๐๐	๑๐,๖๙๐,๐๐๐	๑๐,๖๙๐,๐๐๐	-	-	-

รายละเอียดโครงการพัฒนา
แผนพัฒนาท้องถิ่น (พ.ศ.๒๕๖๖ - ๒๕๗๐)
องค์การบริหารส่วนตำบลตาอ้อ อำเภอมืองสุรินทร์ จังหวัดสุรินทร์
หมู่ที่ ๗ บ้านอังกัญ

- ก. ประเด็นการพัฒนาที่ ๒ การส่งเสริมและพัฒนาศักยภาพการค้า การลงทุน การบริการ และเชื่อมโยงเศรษฐกิจชายแดน
- ข. ยุทธศาสตร์การพัฒนาขององค์กรปกครองส่วนท้องถิ่นในเขตจังหวัดสุรินทร์ ยุทธศาสตร์ที่ ๒ การส่งเสริมและพัฒนาศักยภาพการค้า การลงทุน การบริการ
๑. ยุทธศาสตร์ที่ ๑ ด้านโครงสร้างพื้นฐาน
- ๑.๑ แผนงาน อุตสาหกรรมและการโยธา

ที่	โครงการ	วัตถุประสงค์	เป้าหมาย (ผลผลิตของ โครงการ)	งบประมาณ					ตัวชี้วัด (KPI)	ผลที่คาดว่าจะได้รับ	หน่วยงาน รับผิดชอบหลัก
				๒๕๖๖ (บาท)	๒๕๖๗ (บาท)	๒๕๖๘ (บาท)	๒๕๖๙ (บาท)	๒๕๗๐ (บาท)			
๑	โครงการก่อสร้างถนน คสล. เส้นบ้านนายสุรทัย - คุ้มโคกเห็ด หมู่ที่ ๗ บ้านอังกัญ	เพื่ออำนวยความสะดวก ให้กับ ประชาชนในการ สัญจร	ถนนกว้าง ๕ เมตร ยาว ๕๐๐ เมตร หนา ๐.๑๕ เมตร	๑,๐๐๐,๐๐๐	๑,๐๐๐,๐๐๐	๑,๐๐๐,๐๐๐	๑,๐๐๐,๐๐๐	๑,๐๐๐,๐๐๐	ร้อยละของ ประชาชนที่ ได้รับ ประโยชน์	ประชาชนมี ความสะดวก ในการสัญจร	กองช่าง
๒	โครงการปรับปรุงถนน ดินเส้นป่าช้า - โคกโพธิ์ หมู่ที่ ๗ บ้านอังกัญ	เพื่ออำนวยความสะดวก ให้กับ ประชาชนในการ สัญจร	ถนนกว้าง ๖ เมตร ยาว ๑,๐๐๐ เมตร สูงเฉลี่ย ๑.๐๐ เมตร	๓๐๐,๐๐๐	๓๐๐,๐๐๐	๓๐๐,๐๐๐	๓๐๐,๐๐๐	๓๐๐,๐๐๐	ร้อยละของ ประชาชนที่ ได้รับ ประโยชน์	ประชาชนมี ความสะดวก ในการสัญจร	กองช่าง

ที่	โครงการ	วัตถุประสงค์	เป้าหมาย (ผลผลิตของ โครงการ)	งบประมาณ					ตัวชี้วัด (KPI)	ผลที่คาดว่าจะได้รับ	หน่วยงาน รับผิดชอบหลัก
				๒๕๖๖ (บาท)	๒๕๖๗ (บาท)	๒๕๖๘ (บาท)	๒๕๖๙ (บาท)	๒๕๗๐ (บาท)			
๓	โครงการก่อสร้างถนน คสล. เส้นบ้านนายนิยม- นายนายประสิทธิ์ ริ้วรอด หมู่ที่ ๗ บ้านอังกัญ	เพื่ออำนวยความสะดวก ให้กับ ประชาชนในการ สัญจร	ถนนกว้าง ๔ เมตร ยาว ๔๕๐ เมตร หนา ๐.๑๕ เมตร	๑,๑๐๐,๐๐๐	๑,๑๐๐,๐๐๐	๑,๑๐๐,๐๐๐	๑,๑๐๐,๐๐๐	๑,๑๐๐,๐๐๐	ร้อยละของ ประชาชนที่ ได้รับ ประโยชน์	ประชาชนมี ความสะดวก ในการสัญจร	กองช่าง
๔	โครงการปรับปรุงถนน ดินพร้อมลงหินคลุกเส้น บ้านนางเบย สุ่มทอง - แยกป่าช้า บ้านอังกัญ หมู่ที่ ๗ บ้านอังกัญ	เพื่ออำนวยความสะดวก ให้กับ ประชาชนในการ สัญจร	ขนาดกว้าง ๓ เมตร ยาว ๑,๒๐๐ เมตร หนาเฉลี่ย ๐.๑๐ เมตร	๕๐๐,๐๐๐	๕๐๐,๐๐๐	๕๐๐,๐๐๐	๕๐๐,๐๐๐	๕๐๐,๐๐๐	ร้อยละของ ประชาชนที่ ได้รับ ประโยชน์	ประชาชนมี ความสะดวก ในการสัญจร	กองช่าง
๕	โครงการปรับปรุงถนน ดินพร้อมลงหินคลุกเส้น บ้านนางสุวรรณา - สระน้ำคุ้มตรม หมู่ที่ ๗ บ้านอังกัญ	เพื่ออำนวยความสะดวก ให้กับ ประชาชนในการ สัญจร	ขนาดกว้าง ๓ เมตร ยาว ๑๕๐ เมตร หนาเฉลี่ย ๐.๑๐ เมตร	๔๐๐,๐๐๐	๔๐๐,๐๐๐	๔๐๐,๐๐๐	๔๐๐,๐๐๐	๔๐๐,๐๐๐	ร้อยละของ ประชาชนที่ ได้รับ ประโยชน์	ประชาชนมี ความสะดวก ในการสัญจร	กองช่าง
๖	โครงการงานเสริมผิว จราจร ASPHALT CONCRETE คุ้มหนอง ตรม หมู่ที่ ๗ บ้านอังกัญ	เพื่ออำนวยความสะดวก ให้กับ ประชาชนในการ สัญจร	ถนนกว้าง ๕ เมตร ยาว ๓๐๐ เมตร หนา ๐.๐๕ เมตร	๑,๐๐๐,๐๐๐	๑,๐๐๐,๐๐๐	๑,๐๐๐,๐๐๐	๑,๐๐๐,๐๐๐	๑,๐๐๐,๐๐๐	ร้อยละของ ประชาชนที่ ได้รับ ประโยชน์	ประชาชนมี ความสะดวก ในการสัญจร	กองช่าง

ที่	โครงการ	วัตถุประสงค์	เป้าหมาย (ผลผลิตของ โครงการ)	งบประมาณ					ตัวชี้วัด (KPI)	ผลที่คาดว่าจะได้รับ	หน่วยงาน รับผิดชอบหลัก
				๒๕๖๖ (บาท)	๒๕๖๗ (บาท)	๒๕๖๘ (บาท)	๒๕๖๙ (บาท)	๒๕๗๐ (บาท)			
๗	โครงการงานเสริมผิวจราจร ASPHALT CONCRETE เส้นหน้าบ้านนายนิยม ปัญตะยัง - เส้นบ้านนางเสาวลักษณ์ อุไร หมู่ที่ ๗ บ้านอังกัญ	เพื่ออำนวยความสะดวกให้กับประชาชนในการสัญจร	ถนนกว้าง ๕ เมตร ยาว ๓๐๐ เมตร หนา ๐.๐๕ เมตร	๘๐๐,๐๐๐	๘๐๐,๐๐๐	๘๐๐,๐๐๐	๘๐๐,๐๐๐	๘๐๐,๐๐๐	ร้อยละของประชาชนที่ได้รับประโยชน์	ประชาชนมีความสะดวกในการสัญจร	กองช่าง
๘	โครงการปรับปรุงถนนดินพร้อมลงหินคลุกเส้นข้างบ้านนายเพียร สุชาติ - สามแยกป่าช้าบ้านอังกัญ หมู่ที่ ๗ บ้านอังกัญ	เพื่ออำนวยความสะดวกให้กับประชาชนในการสัญจร	ถนนกว้าง ๓ เมตร ยาว ๓๐๐ เมตร หนา ๐.๑๐ เมตร	๕๐๐,๐๐๐	๕๐๐,๐๐๐	๕๐๐,๐๐๐	๕๐๐,๐๐๐	๕๐๐,๐๐๐	ร้อยละของประชาชนที่ได้รับประโยชน์	ประชาชนมีความสะดวกในการสัญจร	กองช่าง
๙	โครงการปรับปรุงถนนดินยกระดับพร้อมลงหินคลุกจากสามแยกหน้าบ้านนายเพียร สุชาติ - หน้าบ้านนายประชา สุขทอง หมู่ที่ ๗ บ้านอังกัญ	เพื่ออำนวยความสะดวกให้กับประชาชนในการสัญจร	ถนนกว้าง ๕ เมตร ยาว ๒๕๐ เมตร สูง ๐.๘๐ เมตร	๕๐๐,๐๐๐	๕๐๐,๐๐๐	๕๐๐,๐๐๐	๕๐๐,๐๐๐	๕๐๐,๐๐๐	ร้อยละของประชาชนที่ได้รับประโยชน์	ประชาชนมีความสะดวกในการสัญจร	กองช่าง

ที่	โครงการ	วัตถุประสงค์	เป้าหมาย (ผลผลิตของ โครงการ)	งบประมาณ					ตัวชี้วัด (KPI)	ผลที่คาดว่าจะได้รับ	หน่วยงาน รับผิดชอบ หลัก
				๒๕๖๖ (บาท)	๒๕๖๗ (บาท)	๒๕๖๘ (บาท)	๒๕๖๙ (บาท)	๒๕๗๐ (บาท)			
๑๐	โครงการก่อสร้างถนนคอนกรีตเสริมเหล็กเส้นบ้านนางสาวอัมรินทร์ – เส้นบ้านนายแสวง โพธิ์มน (คุ่มกลางดง) หมู่ที่ ๗ บ้านอังกัญ	เพื่ออำนวยความสะดวกให้กับประชาชนในการสัญจร	ถนนกว้าง ๓ เมตร ยาว ๑๕๐ เมตร หนา ๐.๑๕ เมตร	๕๐๐,๐๐๐	๕๐๐,๐๐๐	๕๐๐,๐๐๐	๕๐๐,๐๐๐	๕๐๐,๐๐๐	ร้อยละของประชาชนที่ได้รับประโยชน์	ประชาชนมีความสะดวกในการสัญจร	กองช่าง
๑๑	โครงการก่อสร้างถนนคอนกรีตเสริมเหล็ก หมู่ที่ ๗ บ้านอังกัญเส้นบ้านนายเชิญ อุไร – บ้านเสม็ด หมู่ที่ ๑๓ ตำบลเทนมีย์	เพื่ออำนวยความสะดวกให้กับประชาชนในการสัญจร	ถนนกว้าง ๕ เมตร ยาว ๘๐๐ เมตร หนา ๐.๑๕ เมตร	๒,๔๐๐,๐๐๐	๒,๔๐๐,๐๐๐	๒,๔๐๐,๐๐๐	๒,๔๐๐,๐๐๐	๒,๔๐๐,๐๐๐	ร้อยละของประชาชนที่ได้รับประโยชน์	ประชาชนมีความสะดวกในการสัญจร	กองช่าง
รวม	๑๑ โครงการ	-	-	๙,๐๐๐,๐๐๐	๙,๐๐๐,๐๐๐	๙,๐๐๐,๐๐๐	๙,๐๐๐,๐๐๐	๙,๐๐๐,๐๐๐	-	-	-

รายละเอียดโครงการพัฒนา
แผนพัฒนาท้องถิ่น (พ.ศ.๒๕๖๖ - ๒๕๗๐)
องค์การบริหารส่วนตำบลตาอ็อง อำเภอเมืองสุรินทร์ จังหวัดสุรินทร์
หมู่ที่ ๘ บ้านเสกแอ

- ก. ประเด็นการพัฒนาที่ ๒ การส่งเสริมและพัฒนาศักยภาพการค้า การลงทุน การบริการ และเชื่อมโยงเศรษฐกิจชายแดน
- ข. ยุทธศาสตร์การพัฒนาขององค์กรปกครองส่วนท้องถิ่นในเขตจังหวัดสุรินทร์ ยุทธศาสตร์ที่ ๒ การส่งเสริมและพัฒนาศักยภาพการค้า การลงทุน การบริการ
๑. ยุทธศาสตร์ที่ ๑ ด้านโครงสร้างพื้นฐาน
- ๑.๑ แผนงาน อุตสาหกรรมและการโยธา

ที่	โครงการ	วัตถุประสงค์	เป้าหมาย (ผลผลิตของ โครงการ)	งบประมาณ					ตัวชี้วัด (KPI)	ผลที่คาดว่าจะได้รับ	หน่วยงาน รับผิดชอบ หลัก
				๒๕๖๖ (บาท)	๒๕๖๗ (บาท)	๒๕๖๘ (บาท)	๒๕๖๙ (บาท)	๒๕๗๐ (บาท)			
๑	โครงการปรับปรุงถนน ดินเส้นนายนายละมุน ดินานพ - นายนายสม ภาน สมมี หมู่ที่ ๘ บ้านเสกแอ	เพื่ออำนวยความสะดวกให้กับ ประชาชนในการ สัญจร	ถนนกว้าง ๖ เมตร ยาว ๑,๐๐๐ เมตร สูงเฉลี่ย ๑.๐๐ เมตร	๔๐๐,๐๐๐	๔๐๐,๐๐๐	๔๐๐,๐๐๐	๔๐๐,๐๐๐	๔๐๐,๐๐๐	ร้อยละของ ประชาชนที่ ได้รับ ประโยชน์	ประชาชนมี ความสะดวก ในการสัญจร	กองช่าง
๒	โครงการปรับปรุงถนน ดินพร้อมลงหินคลุก เส้น ข้างบ้านนายสุพะอะ บุญล้อม - บ้านนางพิกุล หมู่ที่ ๘ บ้านเสกแอ	เพื่ออำนวยความสะดวกให้กับ ประชาชนในการ สัญจร	ถนนกว้าง ๔ เมตร ยาว ๑๐๐ เมตร หนาเฉลี่ย ๐.๑๐ เมตร พร้อมวางท่อ ระบายน้ำ ขนาด ๑๐.๔๐ เมตร	๒๐๐,๐๐๐	๒๐๐,๐๐๐	๒๐๐,๐๐๐	๒๐๐,๐๐๐	๒๐๐,๐๐๐	ร้อยละของ ประชาชนที่ ได้รับ ประโยชน์	ประชาชนมี ความสะดวก ในการสัญจร	กองช่าง

ที่	โครงการ	วัตถุประสงค์	เป้าหมาย (ผลผลิตของ โครงการ)	งบประมาณ					ตัวชี้วัด (KPI)	ผลที่คาดว่าจะได้รับ	หน่วยงาน รับผิดชอบ หลัก
				๒๕๖๖ (บาท)	๒๕๖๗ (บาท)	๒๕๖๘ (บาท)	๒๕๖๙ (บาท)	๒๕๗๐ (บาท)			
๓	โครงการปรับปรุงถนนดินพร้อมลงหินคลุกเส้นทางทิศตะวันออก ศาลาประชาคม – ประปาหมู่บ้าน หมู่ที่ ๘ บ้านเสกแอ	เพื่ออำนวยความสะดวกให้กับประชาชนในการสัญจร	ถนนกว้าง ๔ เมตร ยาว ๒๐๐ เมตร หนาเฉลี่ย ๐.๑๐ เมตร	๔๕,๐๐๐	๔๕,๐๐๐	๔๕,๐๐๐	๔๕,๐๐๐	๔๕,๐๐๐	ร้อยละของประชาชนที่ได้รับประโยชน์	ประชาชนมีความสะดวกในการสัญจร	กองช่าง
๔	โครงการปรับปรุงถนนดินพร้อมลงหินคลุกเส้นบ้านนายสาร ครอบเพชร – บ้านนางสำราญสุขคำ หมู่ที่ ๘ บ้านเสกแอ	เพื่ออำนวยความสะดวกให้กับประชาชนในการสัญจร	ถนนกว้าง ๓ เมตร ยาว ๑๐๐ เมตร สูงเฉลี่ย ๐.๖๐ เมตร	๒๕,๐๐๐	๒๕,๐๐๐	๒๕,๐๐๐	๒๕,๐๐๐	๒๕,๐๐๐	ร้อยละของประชาชนที่ได้รับประโยชน์	ประชาชนมีความสะดวกในการสัญจร	กองช่าง
๕	โครงการปรับปรุงถนนดินพร้อมลงหินคลุกเส้น นานายสวัสดิ์ – หนองปรือเกียน หมู่ที่ ๘ บ้านเสกแอ	เพื่ออำนวยความสะดวกให้กับประชาชนในการสัญจร	ถนนกว้าง ๔ เมตร ยาว ๑,๐๐๐ เมตร หนาเฉลี่ย ๐.๖๐ เมตร	๒๕๐,๐๐๐	๒๕๐,๐๐๐	๒๕๐,๐๐๐	๒๕๐,๐๐๐	๒๕๐,๐๐๐	ร้อยละของประชาชนที่ได้รับประโยชน์	ประชาชนมีความสะดวกในการสัญจร	กองช่าง

ที่	โครงการ	วัตถุประสงค์	เป้าหมาย (ผลผลิตของ โครงการ)	งบประมาณ					ตัวชี้วัด (KPI)	ผลที่คาดว่าจะได้รับ	หน่วยงาน รับผิดชอบ หลัก
				๒๕๖๖ (บาท)	๒๕๖๗ (บาท)	๒๕๖๘ (บาท)	๒๕๖๙ (บาท)	๒๕๗๐ (บาท)			
๖	โครงการปรับปรุงถนนดินพร้อมลงหินคลุกเส้นทางทิศเหนือสนามกีฬา หมู่ที่ ๘ บ้านเสกแอ	เพื่ออำนวยความสะดวกให้กับประชาชนในการสัญจร	ถนนกว้าง ๓ เมตร ยาว ๒๐๐ เมตร สูง ๐.๖๐ เมตร	๑๐๐,๐๐๐	๑๐๐,๐๐๐	๑๐๐,๐๐๐	๑๐๐,๐๐๐	๑๐๐,๐๐๐	ร้อยละของประชาชนที่ได้รับประโยชน์	ประชาชนมีความสะดวกในการสัญจร	กองช่าง
๗	โครงการปรับปรุงถนนดินพร้อมลงหินคลุกเส้นน่านางขมกานต์เพิ่มซูซี - นานายเรินแก้วเรื่อง หมู่ที่ ๘ บ้านเสกแอ	เพื่ออำนวยความสะดวกให้กับประชาชนในการสัญจร	ถนนกว้าง ๓ เมตร ยาว ๑,๐๐๐ เมตร สูง ๐.๖๐ เมตร	๒๕๐,๐๐๐	๒๕๐,๐๐๐	๒๕๐,๐๐๐	๒๕๐,๐๐๐	๒๕๐,๐๐๐	ร้อยละของประชาชนที่ได้รับประโยชน์	ประชาชนมีความสะดวกในการสัญจร	กองช่าง
๘	โครงการปรับปรุงถนนดินพร้อมลงหินคลุกเส้นขอบหนองปรือเกียน - นานายตวน กงนาค หมู่ที่ ๘ บ้านเสกแอ	เพื่ออำนวยความสะดวกให้กับประชาชนในการสัญจร	ถนนกว้าง ๓ เมตร ยาว ๗๐๐ เมตร หนา ๐.๑๐ เมตร	๒๐๐,๐๐๐	๒๐๐,๐๐๐	๒๐๐,๐๐๐	๒๐๐,๐๐๐	๒๐๐,๐๐๐	ร้อยละของประชาชนที่ได้รับประโยชน์	ประชาชนมีความสะดวกในการสัญจร	กองช่าง

ที่	โครงการ	วัตถุประสงค์	เป้าหมาย (ผลผลิตของ โครงการ)	งบประมาณ					ตัวชี้วัด (KPI)	ผลที่คาดว่าจะได้รับ	หน่วยงาน รับผิดชอบ หลัก
				๒๕๖๖ (บาท)	๒๕๖๗ (บาท)	๒๕๖๘ (บาท)	๒๕๖๙ (บาท)	๒๕๗๐ (บาท)			
๙	โครงการปรับปรุงถนน ดินลงหินคลุกเส้นแยกนา นายพิชัย นิกเจริญ – สุตนา นางฤกษ์ เทียนชัย หมู่ที่ ๘ บ้านเสกแอ	เพื่ออำนวยความสะดวก สะดวกให้กับ ประชาชนในการ สัญจร	ถนนกว้าง ๔ เมตร ยาว ๗๕๐ เมตร หนา ๐.๑๐ เมตร	๓๐๐,๐๐๐	๓๐๐,๐๐๐	๓๐๐,๐๐๐	๓๐๐,๐๐๐	๓๐๐,๐๐๐	ร้อยละของ ประชาชนที่ ได้รับ ประโยชน์	ประชาชนมี ความสะดวก ในการสัญจร	กองช่าง
๑๐	โครงการก่อสร้างถนน คสล. เส้นนางศรี สำอองค์ – นานายสวัสดิ์ หมู่ที่ ๘ บ้านเสกแอ	เพื่ออำนวยความสะดวก สะดวกให้กับ ประชาชนในการ สัญจร	ถนนกว้าง ๔ เมตร ยาว ๕๐๐ เมตร หนา ๐.๑๕ เมตร	๖๐๐,๐๐๐	๖๐๐,๐๐๐	๖๐๐,๐๐๐	๖๐๐,๐๐๐	๖๐๐,๐๐๐	ร้อยละของ ประชาชนที่ ได้รับ ประโยชน์	ประชาชนมี ความสะดวก ในการสัญจร	กองช่าง
๑๑	โครงการปรับปรุงถนน ดินลงหินคลุกเส้นแยกนา นายพิชัย นิกเจริญ – นานายพันธ์ศักดิ์ กุลรัตน์ หมู่ที่ ๘ บ้าน เสกแอ	เพื่ออำนวยความสะดวก สะดวกให้กับ ประชาชนในการ สัญจร	ถนนกว้าง ๓ เมตร ยาว ๗๕๐ เมตร หนาเฉลี่ย ๐.๑๐ เมตร	๒๐๐,๐๐๐	๒๐๐,๐๐๐	๒๐๐,๐๐๐	๒๐๐,๐๐๐	๒๐๐,๐๐๐	ร้อยละของ ประชาชนที่ ได้รับ ประโยชน์	ประชาชนมี ความสะดวก ในการสัญจร	กองช่าง

ที่	โครงการ	วัตถุประสงค์	เป้าหมาย (ผลผลิตของ โครงการ)	งบประมาณ					ตัวชี้วัด (KPI)	ผลที่คาดว่าจะได้รับ	หน่วยงาน รับผิดชอบ หลัก
				๒๕๖๖ (บาท)	๒๕๖๗ (บาท)	๒๕๖๘ (บาท)	๒๕๖๙ (บาท)	๒๕๗๐ (บาท)			
๑๒	โครงการซ่อมแซมถนน คสล. เส้นบ้านนางสง นามวัฒน์ - เส้นบ้าน นางสาวเลื้อย เอี่ยม สะอาด หมู่ที่ ๘ บ้าน เสกแเอา	เพื่ออำนวยความสะดวก ให้กับ ประชาชนในการ สัญจร	ถนนกว้าง ๓ เมตร ยาว ๑๓ เมตร หนา ๐.๑๕ เมตร	๖๐,๐๐๐	๖๐,๐๐๐	๖๐,๐๐๐	๖๐,๐๐๐	๖๐,๐๐๐	ร้อยละของ ประชาชนที่ ได้รับ ประโยชน์	ประชาชนมี ความสะดวก ในการสัญจร	กองช่าง
๑๓	โครงการปรับปรุงถนน ดินพร้อมลงหินคลุก เส้น นางนางชนากานต์ เพิ่มชูชี - ถนน คสล. หมู่ที่ ๘ บ้านเสกแเอา	เพื่ออำนวยความสะดวก ให้กับ ประชาชนในการ สัญจร	ถนนกว้าง ๔ เมตร ยาว ๑๐๐ เมตร หนาเฉลี่ย ๐.๑๐ เมตร	๑๕๐,๐๐๐	๑๕๐,๐๐๐	๑๕๐,๐๐๐	๑๕๐,๐๐๐	๑๕๐,๐๐๐	ร้อยละของ ประชาชนที่ ได้รับ ประโยชน์	ประชาชนมี ความสะดวก ในการสัญจร	กองช่าง
รวม	๑๓ โครงการ	-	-	๒,๗๘๐,๐๐๐	๒,๗๘๐,๐๐๐	๒,๗๘๐,๐๐๐	๒,๗๘๐,๐๐๐	๒,๗๘๐,๐๐๐	-	-	-

รายละเอียดโครงการพัฒนา
แผนพัฒนาท้องถิ่น (พ.ศ. ๒๕๖๖ - ๒๕๗๐)
องค์การบริหารส่วนตำบลตาอ็อง อำเภอเมืองสุรินทร์ จังหวัดสุรินทร์
หมู่ที่ ๙ บ้านกาเกาะ

- ก. ประเด็นการพัฒนาที่ ๒ การส่งเสริมและพัฒนาศักยภาพการค้า การลงทุน การบริการ และเชื่อมโยงเศรษฐกิจชายแดน
- ข. ยุทธศาสตร์การพัฒนาขององค์กรปกครองส่วนท้องถิ่นในเขตจังหวัดสุรินทร์ ยุทธศาสตร์ที่ ๒ การส่งเสริมและพัฒนาศักยภาพการค้า การลงทุน การบริการ
๑. ยุทธศาสตร์ที่ ๑ ด้านโครงสร้างพื้นฐาน
- ๑.๑ แผนงาน อุตสาหกรรมและการโยธา

ที่	โครงการ	วัตถุประสงค์	เป้าหมาย (ผลผลิตของ โครงการ)	งบประมาณ					ตัวชี้วัด (KPI)	ผลที่คาดว่าจะได้รับ	หน่วยงาน รับผิดชอบหลัก
				๒๕๖๖ (บาท)	๒๕๖๗ (บาท)	๒๕๖๘ (บาท)	๒๕๖๙ (บาท)	๒๕๗๐ (บาท)			
๑	โครงการก่อสร้างถนน คสล. เส้นบ้านนาย สมชาย - เส้นบ้านนาย สนาน หมู่ที่ ๙ บ้านกาเกาะ	เพื่ออำนวยความสะดวก ให้กับ ประชาชนในการ สัญจร	ถนนกว้าง ๔ เมตร ยาว ๕๐๐ เมตร หนา ๐.๑๕ เมตร	๖๐๐,๐๐๐	๖๐๐,๐๐๐	๖๐๐,๐๐๐	๖๐๐,๐๐๐	๖๐๐,๐๐๐	ร้อยละของ ประชาชนที่ ได้รับ ประโยชน์	ประชาชนมี ความสะดวก ในการสัญจร	กองช่าง
๒	โครงการก่อสร้างถนน คสล. เส้นบ้านนาย ปิยวัฒน์ - เส้นบ้าน นายยัญ หมู่ที่ ๙ บ้านกาเกาะ	เพื่ออำนวยความสะดวก ให้กับ ประชาชนในการ สัญจร	ถนนกว้าง ๔ เมตร ยาว ๒๕๐ เมตร หนา ๐.๑๕ เมตร	๓๐๐,๐๐๐	๓๐๐,๐๐๐	๓๐๐,๐๐๐	๓๐๐,๐๐๐	๓๐๐,๐๐๐	ร้อยละของ ประชาชนที่ ได้รับ ประโยชน์	ประชาชนมี ความสะดวก ในการสัญจร	กองช่าง

ที่	โครงการ	วัตถุประสงค์	เป้าหมาย (ผลผลิตของ โครงการ)	งบประมาณ					ตัวชี้วัด (KPI)	ผลที่คาดว่าจะได้รับ	หน่วยงาน รับผิดชอบ หลัก
				๒๕๖๖ (บาท)	๒๕๖๗ (บาท)	๒๕๖๘ (บาท)	๒๕๖๙ (บาท)	๒๕๗๐ (บาท)			
๓	โครงการก่อสร้างถนน คสล. เส้นข้างบ้านนาย ปิยวัฒน์ - เส้นบ้าน นายกิมเอี้ยว หมู่ที่ ๙ บ้านกาเกาะ	เพื่ออำนวยความสะดวก ให้กับ ประชาชนในการ สัญจร	ถนนกว้าง ๔ เมตร ยาว ๒๕๐ เมตร หนา ๐.๑๕ เมตร	๓๐๐,๐๐๐	๓๐๐,๐๐๐	๓๐๐,๐๐๐	๓๐๐,๐๐๐	๓๐๐,๐๐๐	ร้อยละของ ประชาชนที่ ได้รับ ประโยชน์	ประชาชนมี ความสะดวก ในการสัญจร	กองช่าง
๔	โครงการก่อสร้างถนน คสล. เส้นบ้านนางดวงใจ - เส้นบ้านนายทิน หมู่ที่ ๙ บ้านกาเกาะ	เพื่ออำนวยความสะดวก ให้กับ ประชาชนในการ สัญจร	ถนนกว้าง ๔ เมตร ยาว ๒๕๐ เมตร หนา ๐.๑๕ เมตร	๓๐๐,๐๐๐	๓๐๐,๐๐๐	๓๐๐,๐๐๐	๓๐๐,๐๐๐	๓๐๐,๐๐๐	ร้อยละของ ประชาชนที่ ได้รับ ประโยชน์	ประชาชนมี ความสะดวก ในการสัญจร	กองช่าง
๕	โครงการก่อสร้างถนน คสล. เส้นบ้านนายสุทิศ - เส้นบ้านนางอ่อน จันทร์ หมู่ที่ ๙ บ้านกาเกาะ	เพื่ออำนวยความสะดวก ให้กับ ประชาชนในการ สัญจร	ถนนกว้าง ๔ เมตร ยาว ๒๕๐ เมตร หนา ๐.๑๕ เมตร	๓๐๐,๐๐๐	๓๐๐,๐๐๐	๓๐๐,๐๐๐	๓๐๐,๐๐๐	๓๐๐,๐๐๐	ร้อยละของ ประชาชนที่ ได้รับ ประโยชน์	ประชาชนมี ความสะดวก ในการสัญจร	กองช่าง
๖	โครงการก่อสร้างถนน คสล. จากบ้านนายสุรัชย์ กงแก้ว - บ้านนาย สมเกียรติ พอกพูน หมู่ที่ ๙ บ้านกาเกาะ	เพื่ออำนวยความสะดวก ให้กับ ประชาชนในการ สัญจร	ถนนกว้าง ๕ เมตร ยาว ๔๐๐ เมตร หนา ๐.๑๕ เมตร	๕๐๐,๐๐๐	๕๐๐,๐๐๐	๕๐๐,๐๐๐	๕๐๐,๐๐๐	๕๐๐,๐๐๐	ร้อยละของ ประชาชนที่ ได้รับ ประโยชน์	ประชาชนมี ความสะดวก ในการสัญจร	กองช่าง

ที่	โครงการ	วัตถุประสงค์	เป้าหมาย (ผลผลิตของ โครงการ)	งบประมาณ					ตัวชี้วัด (KPI)	ผลที่คาดว่าจะได้รับ	หน่วยงาน รับผิดชอบ หลัก
				๒๕๖๖ (บาท)	๒๕๖๗ (บาท)	๒๕๖๘ (บาท)	๒๕๖๙ (บาท)	๒๕๗๐ (บาท)			
๗	โครงการก่อสร้างถนน คสล. เส้นบ้านนายประ วิทย์ มะลิกา- เส้นบ้าน นายยันต์ หมู่ที่ ๙ บ้านกาเกาะ	เพื่ออำนวยความสะดวก ให้กับ ประชาชนในการ สัญจร	ถนนกว้าง ๔ เมตร ยาว ๕๐๐ เมตร หนา ๐.๑๕ เมตร	๒๕๐,๐๐๐	๒๕๐,๐๐๐	๒๕๐,๐๐๐	๒๕๐,๐๐๐	๒๕๐,๐๐๐	ร้อยละของ ประชาชนที่ ได้รับ ประโยชน์	ประชาชนมี ความสะดวก ในการสัญจร	กองช่าง
๘	โครงการปรับปรุงถนนดิน เส้นนางเอียง เพราะทอง หมู่ที่ ๙ บ้าน กาเกาะ- ป่าช้า บ้านขยง หมู่ที่ ๑๐	เพื่ออำนวยความสะดวก ให้กับ ประชาชนในการ สัญจร	ถนนกว้าง ๖ เมตร ยาว ๓,๐๐๐ เมตร สูงเฉลี่ย ๐.๘๐ เมตร	๓๒๐,๐๐๐	๓๒๐,๐๐๐	๓๒๐,๐๐๐	๓๒๐,๐๐๐	๓๒๐,๐๐๐	ร้อยละของ ประชาชนที่ ได้รับ ประโยชน์	ประชาชนมี ความสะดวก ในการสัญจร	กองช่าง
๙	โครงการก่อสร้างถนน คสล. เส้นบ้านนางพิมพ์ พรรณ จารัตน์ หมู่ที่ ๙ บ้านกาเกาะ	เพื่ออำนวยความสะดวก ให้กับ ประชาชนในการ สัญจร	ถนนกว้าง ๔ เมตร ยาว ๒๕๐ เมตร หนา ๐.๑๕ เมตร	๒๐๐,๐๐๐	๒๐๐,๐๐๐	๒๐๐,๐๐๐	๒๐๐,๐๐๐	๒๐๐,๐๐๐	ร้อยละของ ประชาชนที่ ได้รับ ประโยชน์	ประชาชนมี ความสะดวก ในการสัญจร	กองช่าง
๑๐	โครงการปรับปรุงถนนดิน เส้นนายประมวล เพราะทอง หมู่ที่ ๙ บ้าน กาเกาะ - ป่าช้า บ้านขยง หมู่ที่ ๑๐	เพื่ออำนวยความสะดวก ให้กับ ประชาชนในการ สัญจร	ถนนกว้าง ๖ เมตร ยาว ๑,๕๐๐ เมตร สูงเฉลี่ย ๐.๘๐ เมตร	๓๓๐,๐๐๐	๓๓๐,๐๐๐	๓๓๐,๐๐๐	๓๓๐,๐๐๐	๓๓๐,๐๐๐	ร้อยละของ ประชาชนที่ ได้รับ ประโยชน์	ประชาชนมี ความสะดวก ในการสัญจร	กองช่าง

ที่	โครงการ	วัตถุประสงค์	เป้าหมาย (ผลผลิตของ โครงการ)	งบประมาณ					ตัวชี้วัด (KPI)	ผลที่คาดว่าจะได้รับ	หน่วยงาน รับผิดชอบหลัก
				๒๕๖๖ (บาท)	๒๕๖๗ (บาท)	๒๕๖๘ (บาท)	๒๕๖๙ (บาท)	๒๕๗๐ (บาท)			
๑๑	โครงการปรับปรุงถนน ดินเส้นนายนายเทียน กงแก้ว – แยกนายนาย สุพรรณ ค่ำแก้ว หมู่ที่ ๙ บ้านกาเกาะ	เพื่ออำนวยความสะดวก สะดวกให้กับ ประชาชนในการ สัญจร	ถนนกว้าง ๕ เมตร ยาว ๒,๕๐๐ เมตร สูงเฉลี่ย ๐.๘๐ เมตร	๗๐๐,๐๐๐	๗๐๐,๐๐๐	๗๐๐,๐๐๐	๗๐๐,๐๐๐	๗๐๐,๐๐๐	ร้อยละของ ประชาชนที่ ได้รับ ประโยชน์	ประชาชนมี ความสะดวก ในการสัญจร	กองช่าง
๑๒	โครงการปรับปรุงถนน ดินเส้นนายนายประวิทย์- ห้วยตาเตี้ย หมู่ที่ ๙ บ้านกาเกาะ	เพื่ออำนวยความสะดวก สะดวกให้กับ ประชาชนในการ สัญจร	ถนนกว้าง ๕ เมตร ยาว ๕๐๐ เมตร สูงเฉลี่ย ๐.๘๐ เมตร	๓๐๐,๐๐๐	๓๐๐,๐๐๐	๓๐๐,๐๐๐	๓๐๐,๐๐๐	๓๐๐,๐๐๐	ร้อยละของ ประชาชนที่ ได้รับ ประโยชน์	ประชาชนมี ความสะดวก ในการสัญจร	กองช่าง
๑๓	โครงการปรับปรุงถนน ดินเส้นนายนายสิริศักดิ์ หมู่ที่ ๙ บ้านกาเกาะ- ไปสามแยก หมู่ที่ ๘	เพื่ออำนวยความสะดวก สะดวกให้กับ ประชาชนในการ สัญจร	ถนนกว้าง ๖ เมตร ยาว ๑,๐๐๐ เมตร สูงเฉลี่ย ๐.๘๐ เมตร	๔๐๐,๐๐๐	๔๐๐,๐๐๐	๔๐๐,๐๐๐	๔๐๐,๐๐๐	๔๐๐,๐๐๐	ร้อยละของ ประชาชนที่ ได้รับ ประโยชน์	ประชาชนมี ความสะดวก ในการสัญจร	กองช่าง

ที่	โครงการ	วัตถุประสงค์	เป้าหมาย (ผลผลิตของ โครงการ)	งบประมาณ					ตัวชี้วัด (KPI)	ผลที่คาดว่าจะได้รับ	หน่วยงาน รับผิดชอบ หลัก
				๒๕๖๖ (บาท)	๒๕๖๗ (บาท)	๒๕๖๘ (บาท)	๒๕๖๙ (บาท)	๒๕๗๐ (บาท)			
๑๔	โครงการปรับปรุงถนน ดินบ้านกาเกาะ – ป่าคล่อง หมู่ที่ ๙ บ้านกาเกาะ	เพื่ออำนวยความสะดวกให้กับ ประชาชนในการ สัญจร	ถนนกว้าง ๘ เมตร ยาว - ๓,๐๐๐ เมตร สูงเฉลี่ย ๑.๕๐ เมตร	๓,๐๐๐,๐๐๐	๓,๐๐๐,๐๐๐	๓,๐๐๐,๐๐๐	๓,๐๐๐,๐๐๐	๓,๐๐๐,๐๐๐	ร้อยละของ ประชาชนที่ ได้รับ ประโยชน์	ประชาชนมี ความสะดวก ในการสัญจร	กองช่าง
๑๕	โครงการปรับปรุงถนน ดินเส้นบ้านนายสหัส สังข์ลาย – นานายสาร หมู่ที่ ๙ บ้านกาเกาะ	เพื่ออำนวยความสะดวกให้กับ ประชาชนในการ สัญจร	ถนนกว้าง ๔ เมตร ยาว ๕๐๐ เมตร สูงเฉลี่ย ๑.๐๐ เมตร พร้อม วางท่อระบาย น้ำ	๑๑๒,๐๐๐	๑๑๒,๐๐๐	๑๑๒,๐๐๐	๑๑๒,๐๐๐	๑๑๒,๐๐๐	ร้อยละของ ประชาชนที่ ได้รับ ประโยชน์	ประชาชนมี ความสะดวก ในการสัญจร	กองช่าง
๑๖	โครงการปรับปรุง ซ่อมแซมถนนลาดยาง หมู่ที่ ๙ บ้านกาเกาะ – หมู่ที่ ๑๐ บ้านयोग	เพื่ออำนวยความสะดวกให้กับ ประชาชนในการ สัญจร	ถนนกว้าง ๖ เมตร ยาว ๑,๐๐๐ เมตร หนา ๐.๐๕ เมตร	๓,๕๐๐,๐๐๐	๓,๕๐๐,๐๐๐	๓,๕๐๐,๐๐๐	๓,๕๐๐,๐๐๐	๓,๕๐๐,๐๐๐	ร้อยละของ ประชาชนที่ ได้รับ ประโยชน์	ประชาชนมี ความสะดวก ในการสัญจร	กองช่าง

ที่	โครงการ	วัตถุประสงค์	เป้าหมาย (ผลผลิตของ โครงการ)	งบประมาณ					ตัวชี้วัด (KPI)	ผลที่คาดว่าจะได้รับ	หน่วยงาน รับผิดชอบ หลัก
				๒๕๖๖ (บาท)	๒๕๖๗ (บาท)	๒๕๖๘ (บาท)	๒๕๖๙ (บาท)	๒๕๗๐ (บาท)			
๑๗	โครงการก่อสร้างถนน คสล.จากบ้านนางจวน สังข์ลาย - บ้านนาย ละเมียด หมู่ที่ ๙ บ้านกาเกาะ	เพื่ออำนวยความสะดวก ให้กับ ประชาชนในการ สัญจร	ถนนกว้าง ๔ เมตร ยาว ๒๐๐ เมตร หนา ๐.๑๕ เมตร	๔๘๐,๐๐๐	๔๘๐,๐๐๐	๔๘๐,๐๐๐	๔๘๐,๐๐๐	๔๘๐,๐๐๐	ร้อยละของ ประชาชนที่ ได้รับ ประโยชน์	ประชาชนมี ความสะดวก ในการสัญจร	กองช่าง
๑๘	โครงการก่อสร้างถนน คสล. จากบ้านนายทอง สุข - บ้านนางเปรี๊ยะ เทียนทอง หมู่ที่ ๙ บ้านกาเกาะ	เพื่ออำนวยความสะดวก ให้กับ ประชาชนในการ สัญจร	ถนนกว้าง ๔ เมตร ยาว ๒๐๐ เมตร หนา ๐.๑๕ เมตร	๔๘๐,๐๐๐	๔๘๐,๐๐๐	๔๘๐,๐๐๐	๔๘๐,๐๐๐	๔๘๐,๐๐๐	ร้อยละของ ประชาชนที่ ได้รับ ประโยชน์	ประชาชนมี ความสะดวก ในการสัญจร	กองช่าง
๑๙	โครงการปรับปรุงถนน ดินพร้อมลงหินคลุกจาก บ้านนายสมชาย กงแก้ว -บ้านนายเปื้อง หมู่ที่ ๙ บ้านกาเกาะ	เพื่ออำนวยความสะดวก ให้กับ ประชาชนในการ สัญจร	ถนนกว้าง ๓ เมตร ยาว ๒,๐๐๐ เมตร หนา ๐.๑๐ เมตร	๔๐๐,๐๐๐	๔๐๐,๐๐๐	๔๐๐,๐๐๐	๔๐๐,๐๐๐	๔๐๐,๐๐๐	ร้อยละของ ประชาชนที่ ได้รับ ประโยชน์	ประชาชนมี ความสะดวก ในการสัญจร	กองช่าง

ที่	โครงการ	วัตถุประสงค์	เป้าหมาย (ผลผลิตของ โครงการ)	งบประมาณ					ตัวชี้วัด (KPI)	ผลที่คาดว่าจะได้รับ	หน่วยงาน รับผิดชอบ หลัก
				๒๕๖๖ (บาท)	๒๕๖๗ (บาท)	๒๕๖๘ (บาท)	๒๕๖๙ (บาท)	๒๕๗๐ (บาท)			
๒๐	โครงการงานเสริมผิวจราจร ASPHALT CONCRETE (เส้นทิศเหนือหมู่บ้าน) หมู่ที่ ๙ บ้านกาเกาะ - เส้นไปบ้านใต้ซ้อง หมู่ที่ ๙ บ้านกาเกาะ	เพื่ออำนวยความสะดวกให้กับประชาชนในการสัญจร	ถนนกว้าง ๕ เมตร ยาว ๑,๐๐๐ เมตร หนา ๐.๐๕ เมตร	๒,๐๐๐,๐๐๐	๒,๐๐๐,๐๐๐	๒,๐๐๐,๐๐๐	๒,๐๐๐,๐๐๐	๒,๐๐๐,๐๐๐	ร้อยละของประชาชนที่ได้รับประโยชน์	ประชาชนมีความสะดวกในการสัญจร	กองช่าง
๒๑	โครงการปรับปรุงถนนลงหินคลุกเส้นสี่แยกบ้านนายบุญธรรม ชัยเนตร - ป่าชุมชน หมู่ที่ ๙ บ้านกาเกาะ	เพื่ออำนวยความสะดวกให้กับประชาชนในการสัญจร	กว้าง ๔ เมตร ยาว ๑๑๕ เมตร หนา ๐.๑๐ เมตร	๓๐,๐๐๐	๓๐,๐๐๐	๓๐,๐๐๐	๓๐,๐๐๐	๓๐,๐๐๐	ร้อยละของประชาชนที่ได้รับประโยชน์	ประชาชนมีความสะดวกในการสัญจร	กองช่าง
๒๙	โครงการลงหินคลุก ๒ ช้าง เส้นคลองน้ำนางเพียร เพราะทอง - นานายประมวล เพราะทอง หมู่ที่ ๙ บ้านกาเกาะ	เพื่ออำนวยความสะดวกให้กับประชาชนในการสัญจร	ถนนกว้าง ๔ เมตร ยาว ๓,๐๐๐ เมตร หนา ๐.๑๐ เมตร	๙๖๐,๐๐๐	๙๖๐,๐๐๐	๙๖๐,๐๐๐	๙๖๐,๐๐๐	๙๖๐,๐๐๐	ร้อยละของประชาชนที่ได้รับประโยชน์	ประชาชนมีความสะดวกในการสัญจร	กองช่าง

ที่	โครงการ	วัตถุประสงค์	เป้าหมาย (ผลผลิตของ โครงการ)	งบประมาณ					ตัวชี้วัด (KPI)	ผลที่คาดว่าจะได้รับ	หน่วยงาน รับผิดชอบ หลัก
				๒๕๖๖ (บาท)	๒๕๖๗ (บาท)	๒๕๖๘ (บาท)	๒๕๖๙ (บาท)	๒๕๗๐ (บาท)			
๓๐	โครงการลงหินคลุก ๒ ข้าง เส้นคลองน้ำนา นายสุไพจิต เพราะทอง - เส้นนางสมผิว เพราะทอง หมู่ที่ ๙ บ้านกาเกาะ	เพื่ออำนวยความสะดวก ให้กับ ประชาชนในการ สัญจร	ถนนกว้าง ๔ เมตร ยาว ๒,๐๐๐ เมตร หนา ๐.๑๐ เมตร	๖๕๐,๐๐๐	๖๕๐,๐๐๐	๖๕๐,๐๐๐	๖๕๐,๐๐๐	๖๕๐,๐๐๐	ร้อยละของ ประชาชนที่ ได้รับ ประโยชน์	ประชาชนมี ความสะดวก ในการสัญจร	กองช่าง
๒๔	โครงการลงหินคลุก ๒ ข้าง เส้นคลองน้ำนา นายเผื่อ แก่นเดียว - เส้นคลองอ่างเก็บน้ำ อำปิล หมู่ที่ ๙ บ้านกาเกาะ	เพื่ออำนวยความสะดวก ให้กับ ประชาชนในการ สัญจร	ถนนกว้าง ๔ เมตร ยาว ๒,๖๐๐ เมตร หนา ๐.๑๐ เมตร	๘๓๐,๐๐๐	๘๓๐,๐๐๐	๘๓๐,๐๐๐	๘๓๐,๐๐๐	๘๓๐,๐๐๐	ร้อยละของ ประชาชนที่ ได้รับ ประโยชน์	ประชาชนมี ความสะดวก ในการสัญจร	กองช่าง
๒๕	โครงการลงหินคลุกเส้น นายนายเหียน กงแก้ว - เส้นนายสุพรรณ คำแก้ว หมู่ที่ ๙ บ้านกา เกาะ	เพื่ออำนวยความสะดวก ให้กับ ประชาชนในการ สัญจร	ถนนกว้าง ๔ เมตร ยาว ๒,๖๐๐ เมตร หนา ๐.๑๐ เมตร	๘๓๐,๐๐๐	๘๓๐,๐๐๐	๘๓๐,๐๐๐	๘๓๐,๐๐๐	๘๓๐,๐๐๐	ร้อยละของ ประชาชนที่ ได้รับ ประโยชน์	ประชาชนมี ความสะดวก ในการสัญจร	กองช่าง

ที่	โครงการ	วัตถุประสงค์	เป้าหมาย (ผลผลิตของ โครงการ)	งบประมาณ					ตัวชี้วัด (KPI)	ผลที่คาดว่าจะได้รับ	หน่วยงาน รับผิดชอบ หลัก
				๒๕๖๖ (บาท)	๒๕๖๗ (บาท)	๒๕๖๘ (บาท)	๒๕๖๙ (บาท)	๒๕๗๐ (บาท)			
๒๖	โครงการถมถนนข้ามคลองน้ำเป็นทางข้ามนา นายประมวล เพราะทอง หมู่ที่ ๙ บ้านกาเกาะ	เพื่ออำนวยความสะดวกให้กับประชาชนในการสัญจร	ถนนกว้าง ๑๐ เมตร ยาว ๒๐ เมตร หนา ๐.๑๐ เมตร พร้อมท่อระบายน้ำแบบสี่เหลี่ยม ๒ แถว	๒๐๐,๐๐๐	๒๐๐,๐๐๐	๒๐๐,๐๐๐	๒๐๐,๐๐๐	๒๐๐,๐๐๐	ร้อยละของประชาชนที่ได้รับประโยชน์	ประชาชนมีความสะดวกในการสัญจร	กองช่าง
๒๗	โครงการยกระดับถนนดินจากนายนายเหียนกงแก้ว - นานางสุพรรณคำแก้ว หมู่ที่ ๙ บ้านกาเกาะ	เพื่ออำนวยความสะดวกให้กับประชาชนในการสัญจร	ถนนกว้าง ๕ เมตร ยาว ๒,๕๐๐ เมตร สูง ๐.๘๐ เมตร	๘๐๐,๐๐๐	๘๐๐,๐๐๐	๘๐๐,๐๐๐	๘๐๐,๐๐๐	๘๐๐,๐๐๐	ร้อยละของประชาชนที่ได้รับประโยชน์	ประชาชนมีความสะดวกในการสัญจร	กองช่าง
๒๘	โครงการยกระดับถนนดินเส้นนายนายเพียรเหลือดี - ทางออกนายนายสหัส สังข์ลาย หมู่ที่ ๙ บ้านกาเกาะ	เพื่ออำนวยความสะดวกให้กับประชาชนในการสัญจร	ถนนกว้าง ๕ เมตร ยาว ๔,๐๐๐ เมตร สูง ๐.๘๐ เมตร	๑,๕๐๐,๐๐๐	๑,๕๐๐,๐๐๐	๑,๕๐๐,๐๐๐	๑,๕๐๐,๐๐๐	๑,๕๐๐,๐๐๐	ร้อยละของประชาชนที่ได้รับประโยชน์	ประชาชนมีความสะดวกในการสัญจร	กองช่าง

ที่	โครงการ	วัตถุประสงค์	เป้าหมาย (ผลผลิตของ โครงการ)	งบประมาณ					ตัวชี้วัด (KPI)	ผลที่คาดว่าจะได้รับ	หน่วยงาน รับผิดชอบหลัก
				๒๕๖๖ (บาท)	๒๕๖๗ (บาท)	๒๕๖๘ (บาท)	๒๕๖๙ (บาท)	๒๕๗๐ (บาท)			
๒๙	โครงการยกระดับถนน ดินพร้อมลงหินคลุกเส้น นายนายอ้วน เหมาะะตัว - นานางรุจิภาญ์ รื้อ รอดถนนต์ หมู่ที่ ๙ บ้านกาเกาะ	เพื่ออำนวยความสะดวก ให้กับ ประชาชนในการ สัญจร	ถนนกว้าง ๖ เมตร ยาว ๓,๐๐๐ เมตร สูง ๐.๘๐ เมตร	๑,๕๐๐,๐๐๐	๑,๕๐๐,๐๐๐	๑,๕๐๐,๐๐๐	๑,๕๐๐,๐๐๐	๑,๕๐๐,๐๐๐	ร้อยละของ ประชาชนที่ ได้รับ ประโยชน์	ประชาชนมี ความสะดวก ในการสัญจร	กองช่าง
๓๐	โครงการก่อสร้าง คสล. จากบ้านนายพลากร แก่นเดียว - บ้านนาย เผื่อ แก่นเดียว หมู่ที่ ๙ บ้านกาเกาะ	เพื่ออำนวยความสะดวก ให้กับ ประชาชนในการ สัญจร	ถนนกว้าง ๔ เมตร ยาว ๒๐๐ เมตร หนา ๐.๑๕ เมตร	๕๐๐,๐๐๐	๕๐๐,๐๐๐	๕๐๐,๐๐๐	๕๐๐,๐๐๐	๕๐๐,๐๐๐	ร้อยละของ ประชาชนที่ ได้รับ ประโยชน์	ประชาชนมี ความสะดวก ในการสัญจร	กองช่าง
รวม	๓๐ โครงการ	-	-	๒๒,๕๗๒,๐๐๐	๒๒,๕๗๒,๐๐๐	๒๒,๕๗๒,๐๐๐	๒๒,๕๗๒,๐๐๐	๒๒,๕๗๒,๐๐๐	-	-	-

รายละเอียดโครงการพัฒนา
แผนพัฒนาท้องถิ่น (พ.ศ.๒๕๖๖ - ๒๕๗๐)
องค์การบริหารส่วนตำบลตาอ้ออง อำเภอเมืองสุรินทร์ จังหวัดสุรินทร์
หมู่ที่ ๑๐ บ้านขयोग

ก. ประเด็นการพัฒนาที่ ๒ การส่งเสริมและพัฒนาศักยภาพการค้า การลงทุน การบริการ และเชื่อมโยงเศรษฐกิจชายแดน

ข. ยุทธศาสตร์การพัฒนาขององค์กรปกครองส่วนท้องถิ่นในเขตจังหวัดสุรินทร์ ยุทธศาสตร์ที่ ๒ การส่งเสริมและพัฒนาศักยภาพการค้า การลงทุน การบริการ

๑. ยุทธศาสตร์ที่ ๑ ด้านโครงสร้างพื้นฐาน

๑.๑ แผนงาน อุทสากรรมและการโยธา

ที่	โครงการ	วัตถุประสงค์	เป้าหมาย (ผลผลิตของ โครงการ)	งบประมาณ					ตัวชี้วัด (KPI)	ผลที่คาดว่าจะได้รับ	หน่วยงาน รับผิดชอบหลัก
				๒๕๖๖ (บาท)	๒๕๖๗ (บาท)	๒๕๖๘ (บาท)	๒๕๖๙ (บาท)	๒๕๗๐ (บาท)			
๑	โครงการปรับปรุงถนน ดินบ้านขयोग - บ้าน ตามาดปวง อ.ปราสาท หมู่ที่ ๑๐ บ้านขयोग	เพื่ออำนวยความสะดวก ให้กับ ประชาชนในการ สัญจร	ถนนกว้าง ๖ เมตร ยาว ๑,๕๐๐ เมตร สูงเฉลี่ย ๑.๐๐ เมตร	๔๕๐,๐๐๐	๔๕๐,๐๐๐	๔๕๐,๐๐๐	๔๕๐,๐๐๐	๔๕๐,๐๐๐	ร้อยละของ ประชาชนที่ ได้รับ ประโยชน์	ประชาชนมี ความสะดวก ในการสัญจร	กองช่าง อบจ.
๒	โครงการก่อสร้าง ถนนลาดยางบ้านขयोग - บ้านโคกหม หมู่ที่ ๑๐ บ้านขयोग	เพื่ออำนวยความสะดวก ให้กับ ประชาชนในการ สัญจร	ถนนกว้าง ๖ เมตร ยาว ๒,๕๐๐ เมตร หนา ๐.๐๕ เมตร	๖,๒๕๐,๐๐๐	๖,๒๕๐,๐๐๐	๖,๒๕๐,๐๐๐	๖,๒๕๐,๐๐๐	๖,๒๕๐,๐๐๐	ร้อยละของ ประชาชนที่ ได้รับ ประโยชน์	ประชาชนมี ความสะดวก ในการสัญจร	กองช่าง

ที่	โครงการ	วัตถุประสงค์	เป้าหมาย (ผลผลิตของ โครงการ)	งบประมาณ					ตัวชี้วัด (KPI)	ผลที่คาดว่าจะได้รับ	หน่วยงาน รับผิดชอบ หลัก
				๒๕๖๖ (บาท)	๒๕๖๗ (บาท)	๒๕๖๘ (บาท)	๒๕๖๙ (บาท)	๒๕๗๐ (บาท)			
๓	โครงการปรับปรุงถนน ดินพร้อมลงหินคลุกเส้น บ้านนางวล จันทเขต - บ้านนางสาวรัตน ภรณ์ วันวิน หมู่ที่ ๑๐ บ้านของ	เพื่ออำนวยความสะดวก ให้กับ ประชาชนในการ สัญจร	ถนนกว้าง ๓ เมตร ยาว ๘๐ เมตร หนาเฉลี่ย ๐.๑๐ เมตร	๕๐,๐๐๐	๕๐,๐๐๐	๕๐,๐๐๐	๕๐,๐๐๐	๕๐,๐๐๐	ร้อยละของ ประชาชนที่ ได้รับ ประโยชน์	ประชาชนมี ความสะดวก ในการสัญจร	กองช่าง
๔	โครงการปรับปรุงถนน ดินพร้อมลงหินคลุก บริเวณฝายน้ำล้น - เขต อำเภอปราสาท หมู่ที่ ๑๐ บ้านของ	เพื่ออำนวยความสะดวก ให้กับ ประชาชนในการ สัญจร	ถนนกว้าง ๓ เมตร ยาว ๒๐๐ เมตร หนาเฉลี่ย ๐.๑๐ เมตร	๒๔,๐๐๐	๒๔,๐๐๐	๒๔,๐๐๐	๒๔,๐๐๐	๒๔,๐๐๐	ร้อยละของ ประชาชนที่ ได้รับ ประโยชน์	ประชาชนมี ความสะดวก ในการสัญจร	กองช่าง
๕	โครงการปรับปรุงถนน ดินพร้อมลงหินคลุก เส้น บ้านตาจรวาย พรหมวัฒน์ หมู่ที่ ๑๐ บ้านของ	เพื่ออำนวยความสะดวก ให้กับ ประชาชนในการ สัญจร	ถนนกว้าง ๓ เมตร ยาว ๒๐๐ เมตร หนาเฉลี่ย ๐.๑๐ เมตร	๑๐๐,๐๐๐	๑๐๐,๐๐๐	๑๐๐,๐๐๐	๑๐๐,๐๐๐	๑๐๐,๐๐๐	ร้อยละของ ประชาชนที่ ได้รับ ประโยชน์	ประชาชนมี ความสะดวก ในการสัญจร	กองช่าง

ที่	โครงการ	วัตถุประสงค์	เป้าหมาย (ผลผลิตของ โครงการ)	งบประมาณ					ตัวชี้วัด (KPI)	ผลที่คาดว่าจะได้รับ	หน่วยงาน รับผิดชอบหลัก
				๒๕๖๖ (บาท)	๒๕๖๗ (บาท)	๒๕๖๘ (บาท)	๒๕๖๙ (บาท)	๒๕๗๐ (บาท)			
๖	โครงการก่อสร้างถนน คสล. เส้นบ้านนายใหญ่ - นานายตรี หมู่ที่ ๑๐ บ้านของ	เพื่ออำนวยความสะดวก ให้กับ ประชาชนในการ สัญจร	ถนนกว้าง ๔ เมตร ยาว ๑๕๐ เมตร หนา ๐.๑๕ เมตร	๓๕๐,๐๐๐	๓๕๐,๐๐๐	๓๕๐,๐๐๐	๓๕๐,๐๐๐	๓๕๐,๐๐๐	ร้อยละของ ประชาชนที่ ได้รับ ประโยชน์	ประชาชนมี ความสะดวก ในการสัญจร	กองช่าง
๗	โครงการก่อสร้างถนน คสล. เส้นบ้านนางเทียว สังข์ลาย - เส้นบ้าน นายญาติ จะเย็นรัมย์ หมู่ที่ ๑๐ บ้านของ	เพื่ออำนวยความสะดวก ให้กับ ประชาชนในการ สัญจร	ถนนกว้าง ๔ เมตร ยาว ๑๔๕ เมตร หนา ๐.๑๕ เมตร	๒๕๐,๐๐๐	๒๕๐,๐๐๐	๒๕๐,๐๐๐	๒๕๐,๐๐๐	๒๕๐,๐๐๐	ร้อยละของ ประชาชนที่ ได้รับ ประโยชน์	ประชาชนมี ความสะดวก ในการสัญจร	กองช่าง
๘	โครงการปรับปรุงถนน ดินพร้อมลงหินคลุกเส้น บ้านนายสวน สังข์ลาย - นานางทัศนีย์ ยวงทอง หมู่ที่ ๑๐ บ้านของ	เพื่ออำนวยความสะดวก ให้กับ ประชาชนในการ สัญจร	ถนนกว้าง ๖ เมตร ยาว ๒๗๐ เมตร สูงเฉลี่ย ๑.๐๐ เมตร	๑๕๐,๐๐๐	๑๕๐,๐๐๐	๑๕๐,๐๐๐	๑๕๐,๐๐๐	๑๕๐,๐๐๐	ร้อยละของ ประชาชนที่ ได้รับ ประโยชน์	ประชาชนมี ความสะดวก ในการสัญจร	กองช่าง

ที่	โครงการ	วัตถุประสงค์	เป้าหมาย (ผลผลิตของ โครงการ)	งบประมาณ					ตัวชี้วัด (KPI)	ผลที่คาดว่าจะได้รับ	หน่วยงาน รับผิดชอบหลัก
				๒๕๖๖ (บาท)	๒๕๖๗ (บาท)	๒๕๖๘ (บาท)	๒๕๖๙ (บาท)	๒๕๗๐ (บาท)			
๙	โครงการปรับปรุงถนนดิน เส้นเข้าหนองของ หมู่ที่ ๑๐ บ้านของ	เพื่ออำนวยความสะดวกให้กับ ประชาชนในการ สัญจร	ถนนกว้าง ๖ เมตร ยาว ๑๐๐ เมตร สูงเฉลี่ย ๐.๕๐ เมตร	๕๐,๐๐๐	๕๐,๐๐๐	๕๐,๐๐๐	๕๐,๐๐๐	๕๐,๐๐๐	ร้อยละของ ประชาชนที่ ได้รับ ประโยชน์	ประชาชนมี ความสะดวก ในการสัญจร	กองช่าง
๑๐	โครงการก่อสร้างถนน คสล. เส้นบ้านนางทวย โกรัมย์ – เส้นบ้านนาย สมบัติ หมู่ที่ ๑๐ บ้านของ	เพื่ออำนวยความสะดวกให้กับ ประชาชนในการ สัญจร	ถนนกว้าง ๔ เมตร ยาว ๒๐๐ เมตร หนา ๐.๑๕ เมตร	๔๐๐,๐๐๐	๔๐๐,๐๐๐	๔๐๐,๐๐๐	๔๐๐,๐๐๐	๔๐๐,๐๐๐	ร้อยละของ ประชาชนที่ ได้รับ ประโยชน์	ประชาชนมี ความสะดวก ในการสัญจร	กองช่าง
๑๑	โครงการก่อสร้างถนน คสล. เส้นบ้านนางรัตนา ผ่องใส – เส้นบ้านนาย ตรี สังข์ลาย หมู่ที่ ๑๐ บ้านของ	เพื่ออำนวยความสะดวกให้กับ ประชาชนในการ สัญจร	ถนนกว้าง ๔ เมตร ยาว ๑๕๐ เมตร หนา ๐.๑๕ เมตร	๓๕๐,๐๐๐	๓๕๐,๐๐๐	๓๕๐,๐๐๐	๓๕๐,๐๐๐	๓๕๐,๐๐๐	ร้อยละของ ประชาชนที่ ได้รับ ประโยชน์	ประชาชนมี ความสะดวก ในการสัญจร	กองช่าง
๑๒	โครงการปรับปรุงถนน ดินเส้นบ้านนายสมเพียน – นานายรอด หมู่ที่ ๑๐ บ้านของ	เพื่ออำนวยความสะดวกให้กับ ประชาชนในการ สัญจร	ถนนกว้าง ๖ เมตร ยาว ๑,๐๐๐ เมตร สูงเฉลี่ย ๑.๐๐ เมตร	๓๐๐,๐๐๐	๓๐๐,๐๐๐	๓๐๐,๐๐๐	๓๐๐,๐๐๐	๓๐๐,๐๐๐	ร้อยละของ ประชาชนที่ ได้รับ ประโยชน์	ประชาชนมี ความสะดวก ในการสัญจร	กองช่าง

ที่	โครงการ	วัตถุประสงค์	เป้าหมาย (ผลผลิตของ โครงการ)	งบประมาณ					ตัวชี้วัด (KPI)	ผลที่คาดว่าจะได้รับ	หน่วยงาน รับผิดชอบหลัก
				๒๕๖๖ (บาท)	๒๕๖๗ (บาท)	๒๕๖๘ (บาท)	๒๕๖๙ (บาท)	๒๕๗๐ (บาท)			
๑๓	โครงการปรับปรุงถนน ถนนดินจากป่าช้า – นา นายทองเย็น หมู่ที่ ๑๐ บ้านขยอง	เพื่ออำนวยความสะดวก ให้กับ ประชาชนในการ สัญจร	ถนนกว้าง ๖ เมตร ยาว ๕๐๐ เมตร สูงเฉลี่ย ๑.๐๐ เมตร	๑๒๐,๐๐๐	๑๒๐,๐๐๐	๑๒๐,๐๐๐	๑๒๐,๐๐๐	๑๒๐,๐๐๐	ร้อยละของ ประชาชนที่ ได้รับ ประโยชน์	ประชาชนมี ความสะดวก ในการสัญจร	กองช่าง
๑๔	โครงการก่อสร้างถนน คสล. เส้นบ้านนายตรี หมู่ที่ ๑๐ – บ้านโคก ทม ตำบลโคกยาง หมู่ที่ ๑๐ บ้านขยอง	เพื่ออำนวยความสะดวก ให้กับ ประชาชนในการ สัญจร	ถนนกว้าง ๕ เมตร ยาว ๑,๐๐๐ เมตร หนา ๐.๑๕ เมตร	๔,๐๐๐,๐๐๐	๔,๐๐๐,๐๐๐	๔,๐๐๐,๐๐๐	๔,๐๐๐,๐๐๐	๔,๐๐๐,๐๐๐	ร้อยละของ ประชาชนที่ ได้รับ ประโยชน์	ประชาชนมี ความสะดวก ในการสัญจร	กองช่าง
๑๕	โครงการซ่อมแซม ถนนลาดยางจากแยก ทางเข้า หมู่ที่ ๑๐ บ้านขยอง	เพื่ออำนวยความสะดวก ให้กับ ประชาชนในการ สัญจร	ถนนกว้าง ๖ เมตร ยาว ๑,๕๐๐ เมตร หนา ๐.๑๕ เมตร	๓,๗๕๐,๐๐๐	๓,๗๕๐,๐๐๐	๓,๗๕๐,๐๐๐	๓,๗๕๐,๐๐๐	๓,๗๕๐,๐๐๐	ร้อยละของ ประชาชนที่ ได้รับ ประโยชน์	ประชาชนมี ความสะดวก ในการสัญจร	กองช่าง
๑๖	โครงการลงหินคลุกเส้น บ้านนายจรววย พรหมวัฒน์ – ฝายน้ำล้น ห้วยตราด หมู่ที่ ๑๐ บ้านขยอง	เพื่ออำนวยความสะดวก ให้กับ ประชาชนในการ สัญจร	ขนาดกว้าง ๓ เมตร ยาว ๒๐๐ เมตร หนา ๐.๑๐ เมตร	๑๕๐,๐๐๐	๑๕๐,๐๐๐	๑๕๐,๐๐๐	๑๕๐,๐๐๐	๑๕๐,๐๐๐	ร้อยละของ ประชาชนที่ ได้รับ ประโยชน์	ประชาชนมี ความสะดวก ในการสัญจร	กองช่าง

ที่	โครงการ	วัตถุประสงค์	เป้าหมาย (ผลผลิตของ โครงการ)	งบประมาณ					ตัวชี้วัด (KPI)	ผลที่คาดว่าจะได้รับ	หน่วยงาน รับผิดชอบ หลัก
				๒๕๖๖ (บาท)	๒๕๖๗ (บาท)	๒๕๖๘ (บาท)	๒๕๖๙ (บาท)	๒๕๗๐ (บาท)			
๑๗	โครงการปรับปรุงถนน ดินพร้อมลงหินคลุกจาก ฝายน้ำล้น – นานาย ประยูร สังข์ลาย หมู่ที่ ๑๐ บ้านขयोग	เพื่ออำนวยความสะดวก สะดวกให้กับ ประชาชนในการ สัญจร	ถนนกว้าง ๔ เมตร ยาว ๓๐๐ เมตร หนาเฉลี่ย ๐.๑๐ เมตร	๒๕๐,๐๐๐	๒๕๐,๐๐๐	๒๕๐,๐๐๐	๒๕๐,๐๐๐	๒๕๐,๐๐๐	ร้อยละของ ประชาชนที่ ได้รับ ประโยชน์	ประชาชนมี ความสะดวก ในการสัญจร	กองช่าง
๑๘	โครงการลงหินคลุกจาก ถนนกลางหมู่บ้านไป หนองขयोग หมู่ที่ ๑๐ บ้านขयोग	เพื่ออำนวยความสะดวก สะดวกให้กับ ประชาชนในการ สัญจร	ถนนกว้าง ๓ เมตร ยาว ๕๐ เมตร หนาเฉลี่ย ๐.๑๐ เมตร	๑๐๐,๐๐๐	๑๐๐,๐๐๐	๑๐๐,๐๐๐	๑๐๐,๐๐๐	๑๐๐,๐๐๐	ร้อยละของ ประชาชนที่ ได้รับ ประโยชน์	ประชาชนมี ความสะดวก ในการสัญจร	กองช่าง
๑๙	โครงการขยายถนน คอนกรีตกลางหมู่บ้าน หมู่ที่ ๑๐ บ้านขयोग	เพื่ออำนวยความสะดวก สะดวกให้กับ ประชาชนในการ สัญจร	ขยายข้างละ ๑.๕๐ เมตร ยาว ๑,๐๐๐ เมตร หนา ๐.๑๕ เมตร	๕๐๐,๐๐๐	๕๐๐,๐๐๐	๕๐๐,๐๐๐	๕๐๐,๐๐๐	๕๐๐,๐๐๐	ร้อยละของ ประชาชนที่ ได้รับ ประโยชน์	ประชาชนมี ความสะดวก ในการสัญจร	กองช่าง
๒๐	โครงการถนนลงหินคลุก จากถนนบ้านนายสมบัติ พิงพิงใหญ่ – ป่าช้า หมู่บ้าน หมู่ที่ ๑๐ บ้านขयोग	เพื่ออำนวยความสะดวก สะดวกให้กับ ประชาชนในการ สัญจร	ถนนกว้าง ๓ เมตร ยาว ๕๐๐ เมตร หนา ๐.๑๐ เมตร	๕๐๐,๐๐๐	๕๐๐,๐๐๐	๕๐๐,๐๐๐	๕๐๐,๐๐๐	๕๐๐,๐๐๐	ร้อยละของ ประชาชนที่ ได้รับ ประโยชน์	ประชาชนมี ความสะดวก ในการสัญจร	กองช่าง

ที่	โครงการ	วัตถุประสงค์	เป้าหมาย (ผลผลิตของ โครงการ)	งบประมาณ					ตัวชี้วัด (KPI)	ผลที่คาดว่าจะได้รับ	หน่วยงาน รับผิดชอบ หลัก
				๒๕๖๖ (บาท)	๒๕๖๗ (บาท)	๒๕๖๘ (บาท)	๒๕๖๙ (บาท)	๒๕๗๐ (บาท)			
๒๑	โครงการก่อสร้างถนน คสล. เส้นบ้านนาย บรรยาย แร่งจบ – นายนายอาทิตย์ สาลีแสง หมู่ที่ ๑๐ บ้านของ	เพื่ออำนวยความสะดวก ให้กับ ประชาชนในการ สัญจร	ถนนกว้าง ๓ เมตร ยาว ๒๐๐ เมตร หนา ๐.๑๕ เมตร	๕๐๐,๐๐๐	๕๐๐,๐๐๐	๕๐๐,๐๐๐	๕๐๐,๐๐๐	๕๐๐,๐๐๐	ร้อยละของ ประชาชนที่ ได้รับ ประโยชน์	ประชาชนมี ความสะดวก ในการสัญจร	กองช่าง
๒๒	โครงการปรับปรุงถนน ดินบ้านของ – บ้าน ตามดปวง อ.ปราสาท หมู่ที่ ๑๐ บ้านของ	เพื่ออำนวยความสะดวก ให้กับ ประชาชนในการ สัญจร	ถนนกว้าง ๖ เมตร ยาว ๑,๕๐๐ เมตร สูงเฉลี่ย ๑.๐๐ เมตร	๔๕๐,๐๐๐	๔๕๐,๐๐๐	๔๕๐,๐๐๐	๔๕๐,๐๐๐	๔๕๐,๐๐๐	ร้อยละของ ประชาชนที่ ได้รับ ประโยชน์	ประชาชนมี ความสะดวก ในการสัญจร	กองช่าง
รวม	๒๒ โครงการ	-	-	๑๙,๐๔๔,๐๐๐	๑๙,๐๔๔,๐๐๐	๑๙,๐๔๔,๐๐๐	๑๙,๐๔๔,๐๐๐	๑๙,๐๔๔,๐๐๐	-	-	-

รายละเอียดโครงการพัฒนา
แผนพัฒนาท้องถิ่น (พ.ศ.๒๕๖๖ - ๒๕๗๐)
องค์การบริหารส่วนตำบลตาอ็อง อำเภอเมืองสุรินทร์ จังหวัดสุรินทร์
หมู่ที่ ๑๑ บ้านโนนจิก

- ก. ประเด็นการพัฒนานี้ ๒ การส่งเสริมและพัฒนาศักยภาพการค้า การลงทุน การบริการ และเชื่อมโยงเศรษฐกิจชายแดน
- ข. ยุทธศาสตร์การพัฒนาขององค์กรปกครองส่วนท้องถิ่นในเขตจังหวัดสุรินทร์ ยุทธศาสตร์ที่ ๒ การส่งเสริมและพัฒนาศักยภาพการค้า การลงทุน การบริการ
๑. ยุทธศาสตร์ที่ ๑ ด้านโครงสร้างพื้นฐาน
- ๑.๑ แผนงาน อุตสาหกรรมและการโยธา

ที่	โครงการ	วัตถุประสงค์	เป้าหมาย (ผลผลิตของ โครงการ)	งบประมาณ					ตัวชี้วัด (KPI)	ผลที่คาดว่าจะได้รับ	หน่วยงาน รับผิดชอบ หลัก
				๒๕๖๖ (บาท)	๒๕๖๗ (บาท)	๒๕๖๘ (บาท)	๒๕๖๙ (บาท)	๒๕๗๐ (บาท)			
๑	โครงการปรับปรุงถนน ดินเส้นนายนายแสง บุญคำ หมู่ที่ ๑๑ - ไปบ้านสัมพันธ์ หมู่ที่ ๕ หมู่ที่ ๑๑ บ้านโนนจิก	เพื่ออำนวยความสะดวก ให้กับ ประชาชนในการ สัญจร	ถนนกว้าง ๖ เมตร ยาว ๑,๕๐๐ เมตร สูงเฉลี่ย ๑.๐๐ เมตร	๔๕๐,๐๐๐	๔๕๐,๐๐๐	๔๕๐,๐๐๐	๔๕๐,๐๐๐	๔๕๐,๐๐๐	ร้อยละของ ประชาชนที่ ได้รับ ประโยชน์	ประชาชนมี ความสะดวก ในการสัญจร	กองช่าง
๒	โครงการปรับปรุงถนน ดินจากนายนายทวน บุญคำ เชื่อมต่อ หมู่ที่ ๖ บ้านปราสาท หมู่ที่ ๑๑ บ้านโนนจิก	เพื่ออำนวยความสะดวก ให้กับ ประชาชนในการ สัญจร	ขนาดกว้าง ๖ เมตร ยาว ๑,๐๐๐ เมตร สูงเฉลี่ย ๘๐ เมตร พร้อม วางท่อ	๔๐๐,๐๐๐	๔๐๐,๐๐๐	๔๐๐,๐๐๐	๔๐๐,๐๐๐	๔๐๐,๐๐๐	ร้อยละของ ประชาชนที่ ได้รับ ประโยชน์	ประชาชนมี ความสะดวก ในการสัญจร	กองช่าง

ที่	โครงการ	วัตถุประสงค์	เป้าหมาย (ผลผลิตของ โครงการ)	งบประมาณ					ตัวชี้วัด (KPI)	ผลที่คาดว่าจะได้รับ	หน่วยงาน รับผิดชอบ หลัก
				๒๕๖๖ (บาท)	๒๕๖๗ (บาท)	๒๕๖๘ (บาท)	๒๕๖๙ (บาท)	๒๕๗๐ (บาท)			
๓	โครงการก่อสร้างถนนคสล. จากสามแยกไปป่าช้า หมู่ที่ ๑๑ บ้านโนนจิก	เพื่ออำนวยความสะดวกให้กับประชาชนในการสัญจร	ถนนกว้าง ๔ เมตร ยาว ๒๐๐ เมตร หนา ๐.๑๕ เมตร	๓๐๐,๐๐๐	๓๐๐,๐๐๐	๓๐๐,๐๐๐	๓๐๐,๐๐๐	๓๐๐,๐๐๐	ร้อยละของประชาชนที่ได้รับประโยชน์	ประชาชนมีความสะดวกในการสัญจร	กองช่าง
๔	โครงการปรับปรุงถนนดินเส้นหลังบ้านนายพงษ์สิทธิ์ วิชาสุข หมู่ที่ ๑๑ บ้านโนนจิก	เพื่ออำนวยความสะดวกให้กับประชาชนในการสัญจร	ถนนกว้าง ๖ เมตร ยาว ๖๕๐ เมตร สูง ๑.๐๐ เมตร	๕๐๐,๐๐๐	๕๐๐,๐๐๐	๕๐๐,๐๐๐	๕๐๐,๐๐๐	๕๐๐,๐๐๐	ร้อยละของประชาชนที่ได้รับประโยชน์	ประชาชนมีความสะดวกในการสัญจร	กองช่าง
๕	โครงการปรับปรุงถนนดินลงหินคลุก เส้นบ้านนายเล่า หาญยิ่ง เชื่อมถนนลาดยางบ้านแสงทรัพย์ หมู่ที่ ๑๑ บ้านโนนจิก	เพื่ออำนวยความสะดวกให้กับประชาชนในการสัญจร	ถนนกว้าง ๔ เมตร ยาว ๑,๕๐๐ เมตร หนาเฉลี่ย ๐.๑๐ เมตร	๖๐๐,๐๐๐	๖๐๐,๐๐๐	๖๐๐,๐๐๐	๖๐๐,๐๐๐	๖๐๐,๐๐๐	ร้อยละของประชาชนที่ได้รับประโยชน์	ประชาชนมีความสะดวกในการสัญจร	กองช่าง
๖	โครงการปรับปรุงถนนดินจากนายอุดมบุญคำ - โรงเรียนบ้านใต้ห้องโนนจิก หมู่ที่ ๑๑ บ้านโนนจิก	เพื่ออำนวยความสะดวกให้กับประชาชนในการสัญจร	ขนาดกว้าง ๕ เมตร ยาว ๕๐๐ เมตร สูงเฉลี่ย ๑.๐๐ เมตร	๒๕๐,๐๐๐	๒๕๐,๐๐๐	๒๕๐,๐๐๐	๒๕๐,๐๐๐	๒๕๐,๐๐๐	ร้อยละของประชาชนที่ได้รับประโยชน์	ประชาชนมีความสะดวกในการสัญจร	กองช่าง

ที่	โครงการ	วัตถุประสงค์	เป้าหมาย (ผลผลิตของ โครงการ)	งบประมาณ					ตัวชี้วัด (KPI)	ผลที่คาดว่าจะได้รับ	หน่วยงาน รับผิดชอบหลัก
				๒๕๖๖ (บาท)	๒๕๖๗ (บาท)	๒๕๖๘ (บาท)	๒๕๖๙ (บาท)	๒๕๗๐ (บาท)			
๗	โครงการงานเสริมผิวจราจร ASPHALT CONCRETE เส้นศาลากลางหนองโนนจิกไปทิศตะวันตกหมู่บ้านหมู่ที่ ๑๑ บ้านโนนจิก	เพื่ออำนวยความสะดวกให้กับประชาชน	ถนนกว้าง ๔ เมตร ยาว ๔๐๐ เมตร หนา ๐.๑๕ เมตร	๔๐๐,๐๐๐	๔๐๐,๐๐๐	๔๐๐,๐๐๐	๔๐๐,๐๐๐	๔๐๐,๐๐๐	ร้อยละของประชาชนที่ได้รับประโยชน์	ประชาชนมีความสะดวกในการสัญจร	กองช่าง
๘	โครงการก่อสร้างถนนคสล. เส้นหน้าบ้านนายสำเร็จ วิวาสุข - บ้านปราสาท หมู่ที่ ๖ หมู่ที่ ๑๑ บ้านโนนจิก	เพื่ออำนวยความสะดวกให้กับประชาชน	ถนนกว้าง ๔ เมตร ยาว ๑๕๐๐ เมตร หนา ๐.๑๕ เมตร	๑,๙๖๐,๐๐๐	๑,๙๖๐,๐๐๐	๑,๙๖๐,๐๐๐	๑,๙๖๐,๐๐๐	๑,๙๖๐,๐๐๐	ร้อยละของประชาชนที่ได้รับประโยชน์	ประชาชนมีความสะดวกในการสัญจร	กองช่าง
๙	โครงการก่อสร้างถนนคสล. เส้นรอบโรงเรียนแสงทรัพย์ หมู่ที่ ๑๑ บ้านโนนจิก	เพื่ออำนวยความสะดวกให้กับประชาชน	ถนนกว้าง ๔ เมตร ยาว ๕๐๐ เมตร หนา ๐.๑๕ เมตร	๕๐๐,๐๐๐	๕๐๐,๐๐๐	๕๐๐,๐๐๐	๕๐๐,๐๐๐	๕๐๐,๐๐๐	ร้อยละของประชาชนที่ได้รับประโยชน์	ประชาชนมีความสะดวกในการสัญจร	กองช่าง

ที่	โครงการ	วัตถุประสงค์	เป้าหมาย (ผลผลิตของ โครงการ)	งบประมาณ					ตัวชี้วัด (KPI)	ผลที่คาดว่าจะได้รับ	หน่วยงาน รับผิดชอบหลัก
				๒๕๖๖ (บาท)	๒๕๖๗ (บาท)	๒๕๖๘ (บาท)	๒๕๖๙ (บาท)	๒๕๗๐ (บาท)			
๑๐	โครงการปรับปรุงถนน ดินพร้อมลงหินคลุกหน้า โรงเรียนแสงทรัพย์ ประชาวิทยาคารด้านทิศ ตะวันออก	เพื่ออำนวยความสะดวก ให้กับประชาชน	ถนนกว้าง ๔ เมตร ยาว ๑๗๐ เมตร หนาเฉลี่ย ๐.๑๐ เมตร	๑๕๐,๐๐๐	๑๕๐,๐๐๐	๑๕๐,๐๐๐	๑๕๐,๐๐๐	๑๕๐,๐๐๐	ร้อยละของ ประชาชนที่ ได้รับ ประโยชน์	ประชาชนมี ความสะดวก ในการสัญจร	กองช่าง
รวม	๑๐ โครงการ	-	-	๕,๕๑๐,๐๐๐	๕,๕๑๐,๐๐๐	๕,๕๑๐,๐๐๐	๕,๕๑๐,๐๐๐	๕,๕๑๐,๐๐๐	-	-	-

รายละเอียดโครงการพัฒนา
แผนพัฒนาท้องถิ่น (พ.ศ.๒๕๖๖ - ๒๕๗๐)
องค์การบริหารส่วนตำบลตาอ้ออง อำเภอเมืองสุรินทร์ จังหวัดสุรินทร์
หมู่ที่ ๑๒ บ้านใต้ฆ้อง

- ก. ประเด็นการพัฒนานาที ๒ การส่งเสริมและพัฒนาศักยภาพการค้า การลงทุน การบริการ และเชื่อมโยงเศรษฐกิจชายแดน
- ข. ยุทธศาสตร์การพัฒนาขององค์กรปกครองส่วนท้องถิ่นในเขตจังหวัดสุรินทร์ ยุทธศาสตร์ที่ ๒ การส่งเสริมและพัฒนาศักยภาพการค้า การลงทุน การบริการ
๑. ยุทธศาสตร์ที่ ๑ ด้านโครงสร้างพื้นฐาน
- ๑.๑ แผนงาน อุตสาหกรรมและการโยธา

ที่	โครงการ	วัตถุประสงค์	เป้าหมาย (ผลผลิตของ โครงการ)	งบประมาณ					ตัวชี้วัด (KPI)	ผลที่คาดว่าจะได้รับ	หน่วยงาน รับผิดชอบหลัก
				๒๕๖๖ (บาท)	๒๕๖๗ (บาท)	๒๕๖๘ (บาท)	๒๕๖๙ (บาท)	๒๕๗๐ (บาท)			
๑	โครงการปรับปรุงถนนดินพร้อมลงหินคลุกเส้น นานายเลิศ - ป่าคลีอง หมู่ที่ ๑๒ บ้านใต้ฆ้อง	เพื่ออำนวยความสะดวกให้กับประชาชนในการสัญจร	ถนนกว้าง ๓ เมตร ยาว ๑,๕๐๐ เมตร หนาเฉลี่ย ๐.๑๐ เมตร	๓๐๐,๐๐๐	๓๐๐,๐๐๐	๓๐๐,๐๐๐	๓๐๐,๐๐๐	๓๐๐,๐๐๐	ร้อยละของประชาชนที่ได้รับประโยชน์	ประชาชนมีความสะดวกในการสัญจร	กองช่าง
๒	โครงการก่อสร้างถนนคสล. เส้นบ้านนายสุเทียน อุไร หมู่ที่ ๑๒ บ้านใต้ฆ้อง - สามแยกบ้านแฉรง หมู่ที่ ๕	เพื่ออำนวยความสะดวกให้กับประชาชนในการสัญจร	ถนนกว้าง ๕ เมตร ยาว ๑,๕๐๐ เมตร หนา ๐.๑๕ เมตร	๑,๐๐๐,๐๐๐	๑,๐๐๐,๐๐๐	๑,๐๐๐,๐๐๐	๑,๐๐๐,๐๐๐	๑,๐๐๐,๐๐๐	ร้อยละของประชาชนที่ได้รับประโยชน์	ประชาชนมีความสะดวกในการสัญจร	กองช่าง

ที่	โครงการ	วัตถุประสงค์	เป้าหมาย (ผลผลิตของ โครงการ)	งบประมาณ					ตัวชี้วัด (KPI)	ผลที่คาดว่าจะได้รับ	หน่วยงาน รับผิดชอบหลัก
				๒๕๖๖ (บาท)	๒๕๖๗ (บาท)	๒๕๖๘ (บาท)	๒๕๖๙ (บาท)	๒๕๗๐ (บาท)			
๓	โครงการก่อสร้างถนน คสล. เส้นข้างประปา – บ้านนาบุงผา ไร่ศรี หมู่ที่ ๑๒ บ้านไผ่ซ้อง	เพื่ออำนวยความสะดวก ให้กับ ประชาชนในการ สัญจร	ถนนกว้าง ๔ เมตร ยาว ๒๐๐ เมตร หนา ๐.๑๕ เมตร	๔๐๐,๐๐๐	๔๐๐,๐๐๐	๔๐๐,๐๐๐	๔๐๐,๐๐๐	๔๐๐,๐๐๐	ร้อยละของ ประชาชนที่ ได้รับ ประโยชน์	ประชาชนมี ความสะดวก ในการสัญจร	กองช่าง
๔	โครงการก่อสร้างถนน คสล. เส้นบ้านนายคอย – เส้นบ้านนายตุ้ หมู่ที่ ๑๒ บ้านไผ่ซ้อง	เพื่ออำนวยความสะดวก ให้กับ ประชาชนในการ สัญจร	ถนนกว้าง ๔ เมตร ยาว ๕๐๐ เมตร หนา ๐.๑๕ เมตร	๖๐๐,๐๐๐	๖๐๐,๐๐๐	๖๐๐,๐๐๐	๖๐๐,๐๐๐	๖๐๐,๐๐๐	ร้อยละของ ประชาชนที่ ได้รับ ประโยชน์	ประชาชนมี ความสะดวก ในการสัญจร	กองช่าง
๕	โครงการก่อสร้างถนน คสล. เส้นข้างโรงเรียน บ้านไผ่ซ้อง – โคกบุฤณี หมู่ที่ ๑๒ บ้านไผ่ซ้อง	เพื่ออำนวยความสะดวก ให้กับ ประชาชนในการ สัญจร	ถนนกว้าง ๔ เมตร ยาว ๑,๐๐๐ เมตร หนา ๐.๑๕ เมตร	๘๐๐,๐๐๐	๘๐๐,๐๐๐	๘๐๐,๐๐๐	๘๐๐,๐๐๐	๘๐๐,๐๐๐	ร้อยละของ ประชาชนที่ ได้รับ ประโยชน์	ประชาชนมี ความสะดวก ในการสัญจร	กองช่าง

ที่	โครงการ	วัตถุประสงค์	เป้าหมาย (ผลผลิตของ โครงการ)	งบประมาณ					ตัวชี้วัด (KPI)	ผลที่คาดว่าจะได้รับ	หน่วยงาน รับผิดชอบ หลัก
				๒๕๖๖ (บาท)	๒๕๖๗ (บาท)	๒๕๖๘ (บาท)	๒๕๖๙ (บาท)	๒๕๗๐ (บาท)			
๖	โครงการปรับปรุงถนนลง หินคลุกจากหนองเทียม - หนองเสม็ด หมู่ที่ ๑๒ บ้านไต้ซ้อง	เพื่ออำนวยความสะดวก ให้กับ ประชาชนในการ สัญจร	ถนนกว้าง ๓ เมตร ยาว ๓๐๐ เมตร หนา ๐.๑๐ เมตร	๖๕,๐๐๐	๖๕,๐๐๐	๖๕,๐๐๐	๖๕,๐๐๐	๖๕,๐๐๐	ร้อยละของ ประชาชนที่ ได้รับ ประโยชน์	ประชาชนมี ความสะดวก ในการสัญจร	กองช่าง
๗	โครงการลงหินคลุกเส้น น่านางย้อย ปัญญา เฟื่อง - ป่าค้อทิดใต้ หมู่บ้าน หมู่ที่ ๑๒ บ้านไต้ซ้อง	เพื่ออำนวยความสะดวก ให้กับ ประชาชนในการ สัญจร	ถนนกว้าง ๓ เมตร ยาว ๑,๐๐๐ เมตร หนาเฉลี่ย ๐.๑๐ เมตร	๒๐๐,๐๐๐	๒๐๐,๐๐๐	๒๐๐,๐๐๐	๒๐๐,๐๐๐	๒๐๐,๐๐๐	ร้อยละของ ประชาชนที่ ได้รับ ประโยชน์	ประชาชนมี ความสะดวก ในการสัญจร	กองช่าง
๘	โครงการปรับปรุงถนนลง หินคลุกเส้นแยกน่านาย สุธน - โรงเรียนแสง ทรัพย์ฯ หมู่ที่ ๑๒ บ้าน ไต้ซ้อง	เพื่ออำนวยความสะดวก ให้กับ ประชาชนในการ สัญจร	ถนนกว้าง ๓ เมตร ยาว ๑,๐๐๐ เมตร หนาเฉลี่ย ๐.๑๐ เมตร	๓๐๐,๐๐๐	๓๐๐,๐๐๐	๓๐๐,๐๐๐	๓๐๐,๐๐๐	๓๐๐,๐๐๐	ร้อยละของ ประชาชนที่ ได้รับ ประโยชน์	ประชาชนมี ความสะดวก ในการสัญจร	กองช่าง

ที่	โครงการ	วัตถุประสงค์	เป้าหมาย (ผลผลิตของ โครงการ)	งบประมาณ					ตัวชี้วัด (KPI)	ผลที่คาดว่าจะได้รับ	หน่วยงาน รับผิดชอบ หลัก
				๒๕๖๖ (บาท)	๒๕๖๗ (บาท)	๒๕๖๘ (บาท)	๒๕๖๙ (บาท)	๒๕๗๐ (บาท)			
๙	โครงการปรับปรุงถนน ดินเส้นนายน้อย - หนองเสม็ด หมู่ที่ ๑๒ บ้านไต้ซ้อง	เพื่ออำนวยความสะดวก ให้กับ ประชาชนในการ สัญจร	ถนนกว้าง ๖ เมตร ยาว ๑,๐๐๐ เมตร สูงเฉลี่ย ๑.๐๐ เมตร	๓๐๐,๐๐๐	๓๐๐,๐๐๐	๓๐๐,๐๐๐	๓๐๐,๐๐๐	๓๐๐,๐๐๐	ร้อยละของ ประชาชนที่ ได้รับ ประโยชน์	ประชาชนมี ความสะดวก ในการสัญจร	กองช่าง
๑๐	โครงการเสริมผิวจราจร จราจร ASPHALT CONCRETE รอบบ้าน หมู่ที่ ๑๒ บ้านไต้ซ้อง	เพื่ออำนวยความสะดวก ให้กับ ประชาชนในการ สัญจร	ถนนกว้าง ๕ เมตร ยาว ๑๒๐๐ เมตร หนา ๐.๐๕ เมตร	๑,๙๐๐,๐๐๐	๑,๙๐๐,๐๐๐	๑,๙๐๐,๐๐๐	๑,๙๐๐,๐๐๐	๑,๙๐๐,๐๐๐	ร้อยละของ ประชาชนที่ ได้รับ ประโยชน์	ประชาชนมี ความสะดวก ในการสัญจร	กองช่าง
รวม	๑๐ โครงการ	-	-	๕,๘๖๕,๐๐๐	๕,๘๖๕,๐๐๐	๕,๘๖๕,๐๐๐	๕,๘๖๕,๐๐๐	๕,๘๖๕,๐๐๐	-	-	-

รายละเอียดโครงการพัฒนา
แผนพัฒนาท้องถิ่น (พ.ศ.๒๕๖๖ - ๒๕๗๐)
องค์การบริหารส่วนตำบลตาอ้ออง อำเภอเมืองสุรินทร์ จังหวัดสุรินทร์
หมู่ที่ ๑๓ บ้านแสงทรัพย์

- ก. ประเด็นการพัฒนานี้ ๒ การส่งเสริมและพัฒนาศักยภาพการค้า การลงทุน การบริการ และเชื่อมโยงเศรษฐกิจชายแดน
- ข. ยุทธศาสตร์การพัฒนาขององค์กรปกครองส่วนท้องถิ่นในเขตจังหวัดสุรินทร์ ยุทธศาสตร์ที่ ๒ การส่งเสริมและพัฒนาศักยภาพการค้า การลงทุน การบริการ
๑. ยุทธศาสตร์ที่ ๑ ด้านโครงสร้างพื้นฐาน
- ๑.๑ แผนงาน อุตสาหกรรมและการโยธา

ที่	โครงการ	วัตถุประสงค์	เป้าหมาย (ผลผลิตของ โครงการ)	งบประมาณ					ตัวชี้วัด (KPI)	ผลที่คาดว่าจะได้รับ	หน่วยงาน รับผิดชอบหลัก
				๒๕๖๖ (บาท)	๒๕๖๗ (บาท)	๒๕๖๘ (บาท)	๒๕๖๙ (บาท)	๒๕๗๐ (บาท)			
๑	โครงการก่อสร้างถนน คสล. เส้นหลังวัด - เส้น บ้านนางภัทราภรณ์ นิลแก้ว - นานาย สามารถ เทียนทอง หมู่ที่ ๑๓ บ้านแสง ทรัพย์	เพื่ออำนวยความสะดวก ให้กับ ประชาชนในการ สัญจร	ถนนกว้าง ๔ เมตร ยาว ๖๐๐ เมตร หนา ๐.๑๕ เมตร	๓๐๐,๐๐๐	๓๐๐,๐๐๐	๓๐๐,๐๐๐	๓๐๐,๐๐๐	๓๐๐,๐๐๐	ร้อยละของ ประชาชนที่ ได้รับ ประโยชน์	ประชาชนมี ความสะดวก ในการสัญจร	กองช่าง
๒	โครงการก่อสร้างถนน คสล. เส้นบ้านนางนันท นิตย์ แทนดี - ห้วย ตลาด หมู่ที่ ๑๓ บ้าน แสงทรัพย์	เพื่ออำนวยความสะดวก ให้กับ ประชาชนในการ สัญจร	ถนนกว้าง ๔ เมตร ยาว ๑๐๐ เมตร หนา ๐.๑๕ เมตร	๒๕๐,๐๐๐	๒๕๐,๐๐๐	๒๕๐,๐๐๐	๒๕๐,๐๐๐	๒๕๐,๐๐๐	ร้อยละของ ประชาชนที่ ได้รับ ประโยชน์	ประชาชนมี ความสะดวก ในการสัญจร	กองช่าง

ที่	โครงการ	วัตถุประสงค์	เป้าหมาย (ผลผลิตของ โครงการ)	งบประมาณ					ตัวชี้วัด (KPI)	ผลที่คาดว่าจะได้รับ	หน่วยงาน รับผิดชอบหลัก
				๒๕๖๖ (บาท)	๒๕๖๗ (บาท)	๒๕๖๘ (บาท)	๒๕๖๙ (บาท)	๒๕๗๐ (บาท)			
๓	โครงการก่อสร้างถนน คสล. เส้นบ้านนายทวี หงส์แก้ว หมู่ที่ ๑๓ บ้านแสงทรัพย์	เพื่ออำนวยความสะดวก ให้กับ ประชาชนในการ สัญจร	ถนนกว้าง ๓ เมตร ยาว ๑๔ เมตร หนา ๐.๑๕ เมตร	๘๐,๐๐๐	๘๐,๐๐๐	๘๐,๐๐๐	๘๐,๐๐๐	๘๐,๐๐๐	ร้อยละของ ประชาชนที่ ได้รับ ประโยชน์	ประชาชนมี ความสะดวก ในการสัญจร	กองช่าง
๔	โครงการปรับปรุงถนน ดินพร้อมลงหินคลุกสาม แฉกนายนายแจน ก้าน จันทร์ - สะพานขาว หมู่ที่ ๑๓ บ้านแสง ทรัพย์	เพื่ออำนวยความสะดวก ให้กับ ประชาชนในการ สัญจร	ถนนกว้าง ๘ เมตร ยาว ๑,๒๐๐ เมตร สูงเฉลี่ย ๐.๘๐ เมตร	๓๐๐,๐๐๐	๓๐๐,๐๐๐	๓๐๐,๐๐๐	๓๐๐,๐๐๐	๓๐๐,๐๐๐	ร้อยละของ ประชาชนที่ ได้รับ ประโยชน์	ประชาชนมี ความสะดวก ในการสัญจร	กองช่าง
๕	โครงการซ่อม/สร้างถนน คสล. เส้นบ้านนายควง คำมา - เส้นบ้านนาย ชอบ เทียนชัย หมู่ที่ ๑๓ บ้านแสง ทรัพย์	เพื่ออำนวยความสะดวก ให้กับ ประชาชนในการ สัญจร	ถนนกว้าง ๕ เมตร ยาว ๓๕๐ เมตร หนา ๐.๑๕ เมตร	๓๐๐,๐๐๐	๓๐๐,๐๐๐	๓๐๐,๐๐๐	๓๐๐,๐๐๐	๓๐๐,๐๐๐	ร้อยละของ ประชาชนที่ ได้รับ ประโยชน์	ประชาชนมี ความสะดวก ในการสัญจร	กองช่าง

ที่	โครงการ	วัตถุประสงค์	เป้าหมาย (ผลผลิตของ โครงการ)	งบประมาณ					ตัวชี้วัด (KPI)	ผลที่คาดว่าจะได้รับ	หน่วยงาน รับผิดชอบ หลัก
				๒๕๖๖ (บาท)	๒๕๖๗ (บาท)	๒๕๖๘ (บาท)	๒๕๖๙ (บาท)	๒๕๗๐ (บาท)			
๖	โครงการก่อสร้างถนน คสล. จากบ้านแสงทรัพย์ - หนองหารกรม หมู่ที่ ๑๓ บ้านแสง ทรัพย์	เพื่ออำนวยความสะดวก ให้กับ ประชาชนในการ สัญจร	ถนนกว้าง ๕ เมตร ยาว ๕๐๐ เมตร หนา ๐.๑๕ เมตร	๘๐๐,๐๐๐	๘๐๐,๐๐๐	๘๐๐,๐๐๐	๘๐๐,๐๐๐	๘๐๐,๐๐๐	ร้อยละของ ประชาชนที่ ได้รับ ประโยชน์	ประชาชนมี ความสะดวก ในการสัญจร	กองช่าง
๗	โครงการก่อสร้างถนน คสล. เส้นบ้านนายเต็ง นามวัฒน์ หมู่ที่ ๑๓ บ้านแสงทรัพย์	เพื่ออำนวยความสะดวก ให้กับ ประชาชนในการ สัญจร	ถนนกว้าง ๓ เมตร ยาว ๑๐๐ เมตร หนา ๐.๑๕ เมตร	๒๕๐,๐๐๐	๒๕๐,๐๐๐	๒๕๐,๐๐๐	๒๕๐,๐๐๐	๒๕๐,๐๐๐	ร้อยละของ ประชาชนที่ ได้รับ ประโยชน์	ประชาชนมี ความสะดวก ในการสัญจร	กองช่าง
๘	โครงการก่อสร้างถนน คสล. เส้นบ้านนางกิตติ ภรณ์ จันทร์ทิมา หมู่ที่ ๑๓ บ้านแสง ทรัพย์	เพื่ออำนวยความสะดวก ให้กับ ประชาชนในการ สัญจร	ถนนกว้าง ๓ เมตร ยาว ๗๐ เมตร หนา ๐.๑๕ เมตร	๑๕๐,๐๐๐	๑๕๐,๐๐๐	๑๕๐,๐๐๐	๑๕๐,๐๐๐	๑๕๐,๐๐๐	ร้อยละของ ประชาชนที่ ได้รับ ประโยชน์	ประชาชนมี ความสะดวก ในการสัญจร	กองช่าง

ที่	โครงการ	วัตถุประสงค์	เป้าหมาย (ผลผลิตของ โครงการ)	งบประมาณ					ตัวชี้วัด (KPI)	ผลที่คาดว่าจะได้รับ	หน่วยงาน รับผิดชอบ หลัก
				๒๕๖๖ (บาท)	๒๕๖๗ (บาท)	๒๕๖๘ (บาท)	๒๕๖๙ (บาท)	๒๕๗๐ (บาท)			
๙	โครงการปรับปรุงถนน ดินพร้อมลงหินคลุกเส้น ไปหนองเรียกอด หมู่ที่ ๑๓ บ้านแสง ทรัพย์	เพื่ออำนวยความสะดวก ให้กับ ประชาชนในการ สัญจร	ถนนกว้าง ๖ เมตร ยาว ๘๐๐ เมตร หนาเฉลี่ย ๐.๑๐ เมตร	๒๘๐,๐๐๐	๒๘๐,๐๐๐	๒๘๐,๐๐๐	๒๘๐,๐๐๐	๒๘๐,๐๐๐	ร้อยละของ ประชาชนที่ ได้รับ ประโยชน์	ประชาชนมี ความสะดวก ในการสัญจร	กองช่าง
๑๐	โครงการปรับปรุงถนน ดินเส้นนายนายหมวด กุลรัตน์ - นายนายสุกิจ กุลรัตน์ หมู่ที่ ๑๓ บ้านแสงทรัพย์	เพื่ออำนวยความสะดวก ให้กับ ประชาชนในการ สัญจร	ถนนกว้าง ๖ เมตร ยาว ๑,๐๐๐ เมตร สูงเฉลี่ย ๑.๐๐ เมตร	๓๐๐,๐๐๐	๓๐๐,๐๐๐	๓๐๐,๐๐๐	๓๐๐,๐๐๐	๓๐๐,๐๐๐	ร้อยละของ ประชาชนที่ ได้รับ ประโยชน์	ประชาชนมี ความสะดวก ในการสัญจร	กองช่าง
๑๑	โครงการปรับปรุงถนนลง หินคลุกเส้นนายนาริ นิตรลาภ - สามแยก นายแจน ก้านจันทร์ หมู่ที่ ๑๓ บ้านแสง ทรัพย์	เพื่ออำนวยความสะดวก ให้กับ ประชาชนในการ สัญจร	ถนนกว้าง ๓ เมตร ยาว ๑,๐๐๐ เมตร หนาเฉลี่ย ๐.๑๐ เมตร	๒๑๐,๐๐๐	๒๑๐,๐๐๐	๒๑๐,๐๐๐	๒๑๐,๐๐๐	๒๑๐,๐๐๐	ร้อยละของ ประชาชนที่ ได้รับ ประโยชน์	ประชาชนมี ความสะดวก ในการสัญจร	กองช่าง
๑๒	โครงการปรับปรุงถนน ดินเส้นกระท่อมนาง สุซาดา ชั้นทองดี ไป ทางทิศเหนือ หมู่ที่ ๑๓ บ้านแสง ทรัพย์	เพื่ออำนวยความสะดวก ให้กับ ประชาชนในการ สัญจร	ถนนกว้าง ๖ เมตร ยาว ๓๐๐ เมตร สูงเฉลี่ย ๑.๐๐ เมตร	๙๐,๐๐๐	๙๐,๐๐๐	๙๐,๐๐๐	๙๐,๐๐๐	๙๐,๐๐๐	ร้อยละของ ประชาชนที่ ได้รับ ประโยชน์	ประชาชนมี ความสะดวก ในการสัญจร	กองช่าง

ที่	โครงการ	วัตถุประสงค์	เป้าหมาย (ผลผลิตของ โครงการ)	งบประมาณ					ตัวชี้วัด (KPI)	ผลที่คาดว่าจะได้รับ	หน่วยงาน รับผิดชอบ หลัก
				๒๕๖๖ (บาท)	๒๕๖๗ (บาท)	๒๕๖๘ (บาท)	๒๕๖๙ (บาท)	๒๕๗๐ (บาท)			
๑๓	โครงการปรับปรุงถนน ดินพร้อมลงหินคลุก จากนายนายเล่าเชื่อมลาด ยาง หมู่ที่ ๑๓ บ้านแสง ทรัพย์	เพื่ออำนวยความสะดวก ให้กับ ประชาชนในการ สัญจร	ถนนกว้าง ๓ เมตร ยาว ๑,๓๐๐ เมตร หนา ๐.๑๐ เมตร	๔๐๐,๐๐๐	๔๐๐,๐๐๐	๔๐๐,๐๐๐	๓๐๐,๐๐๐	๓๐๐,๐๐๐	ร้อยละของ ประชาชนที่ ได้รับ ประโยชน์	ประชาชนมี ความสะดวก ในการสัญจร	กองช่าง
๑๔	โครงการงานเสริมผิว จราจร ASPHALT CONCRETE หมู่ที่ ๑๓ บ้านแสงทรัพย์ – ภายในหมู่บ้าน หมู่ที่ ๑๓ บ้านแสง ทรัพย์	เพื่ออำนวยความสะดวก ให้กับ ประชาชนในการ สัญจร	ถนนกว้าง ๕ เมตร ยาว ๕๐๐ เมตร หนา ๐.๑๕ เมตร	๑,๐๐๐,๐๐๐	๑,๐๐๐,๐๐๐	๑,๐๐๐,๐๐๐	๑,๐๐๐,๐๐๐	๑,๐๐๐,๐๐๐	ร้อยละของ ประชาชนที่ ได้รับ ประโยชน์	ประชาชนมี ความสะดวก ในการสัญจร	กองช่าง
๑๕	โครงการก่อสร้างถนน คสล. เส้นข้างวัด – นายนายแลน บุญสอน หมู่ที่ ๑๓ บ้านแสง ทรัพย์	เพื่ออำนวยความสะดวก ให้กับ ประชาชนในการ สัญจร	ถนนกว้าง ๔ เมตร ยาว ๘๐๐ เมตร หนา ๐.๑๕ เมตร	๕๐๐,๐๐๐	๕๐๐,๐๐๐	๕๐๐,๐๐๐	๕๐๐,๐๐๐	๕๐๐,๐๐๐	ร้อยละของ ประชาชนที่ ได้รับ ประโยชน์	ประชาชนมี ความสะดวก ในการสัญจร	กองช่าง

ที่	โครงการ	วัตถุประสงค์	เป้าหมาย (ผลผลิตของ โครงการ)	งบประมาณ					ตัวชี้วัด (KPI)	ผลที่คาดว่าจะได้รับ	หน่วยงาน รับผิดชอบหลัก
				๒๕๖๖ (บาท)	๒๕๖๗ (บาท)	๒๕๖๘ (บาท)	๒๕๖๙ (บาท)	๒๕๗๐ (บาท)			
๑๖	โครงการก่อสร้างถนน คสล. เส้นบ้านนางนันท นิตย์ แทนดี หมู่ที่ ๑๓ บ้านแสง ทรัพย์	เพื่ออำนวยความสะดวก ให้กับ ประชาชนในการ สัญจร	ถนนกว้าง ๕ เมตร ยาว ๑๐๐๐ เมตร หนา ๐.๑๕ เมตร	๑,๙๐๐,๐๐๐	๑,๙๐๐,๐๐๐	๑,๙๐๐,๐๐๐	๑,๙๐๐,๐๐๐	๑,๙๐๐,๐๐๐	ร้อยละของ ประชาชนที่ ได้รับ ประโยชน์	ประชาชนมี ความสะดวก ในการสัญจร	กองช่าง
๑๗	โครงการก่อสร้างถนน คสล. ซอยนายเรียน โพนทอง หมู่ที่ ๑๓ บ้านแสง ทรัพย์	เพื่ออำนวยความสะดวก ให้กับ ประชาชนในการ สัญจร	ถนนกว้าง ๓ เมตร ยาว ๑๓๖ เมตร หนา ๐.๑๕ เมตร	๓๐๐,๐๐๐	๓๐๐,๐๐๐	๓๐๐,๐๐๐	๓๐๐,๐๐๐	๓๐๐,๐๐๐	ร้อยละของ ประชาชนที่ ได้รับ ประโยชน์	ประชาชนมี ความสะดวก ในการสัญจร	กองช่าง
รวม	๑๗ โครงการ	-	-	๗,๔๑๐,๐๐๐	๗,๔๑๐,๐๐๐	๗,๔๑๐,๐๐๐	๗,๔๑๐,๐๐๐	๗,๑๐,๐๐๐	-	-	-

รายละเอียดโครงการพัฒนา
แผนพัฒนาท้องถิ่น (พ.ศ. ๒๕๖๖ - ๒๕๗๐)
องค์การบริหารส่วนตำบลตาอ้ออง อำเภอเมืองสุรินทร์ จังหวัดสุรินทร์
หมู่ที่ ๑๔ บ้านปริง

- ก. ประเด็นการพัฒนาด้านที่ ๒ การส่งเสริมและพัฒนาศักยภาพการค้า การลงทุน การบริการ และเชื่อมโยงเศรษฐกิจชายแดน
- ข. ยุทธศาสตร์การพัฒนาขององค์กรปกครองส่วนท้องถิ่นในเขตจังหวัดสุรินทร์ ยุทธศาสตร์ที่ ๒ การส่งเสริมและพัฒนาศักยภาพการค้า การลงทุน การบริการ
๑. ยุทธศาสตร์ที่ ๑ ด้านโครงสร้างพื้นฐาน
- ๑.๑ แผนงาน อุตสาหกรรมและการโยธา

ที่	โครงการ	วัตถุประสงค์	เป้าหมาย (ผลผลิตของ โครงการ)	งบประมาณ					ตัวชี้วัด (KPI)	ผลที่คาดว่าจะได้รับ	หน่วยงาน รับผิดชอบหลัก
				๒๕๖๖ (บาท)	๒๕๖๗ (บาท)	๒๕๖๘ (บาท)	๒๕๖๙ (บาท)	๒๕๗๐ (บาท)			
๑	โครงการปรับปรุงถนนดินพร้อมลงหินคลุกเส้นโรงอิฐ - คุ่มโคกกลาง หมู่ที่ ๑๔ บ้านปริง	เพื่ออำนวยความสะดวกให้กับประชาชนในการสัญจร	ถนนกว้าง ๔ เมตร ยาว ๑,๐๐๐ เมตร หนา ๐.๑๐ เมตร	๔๐๐,๐๐๐	๔๐๐,๐๐๐	๔๐๐,๐๐๐	๔๐๐,๐๐๐	๔๐๐,๐๐๐	ร้อยละของประชาชนที่ได้รับประโยชน์	ประชาชนมีความสะดวกในการสัญจร	กองช่าง
๒	โครงการก่อสร้างถนนคสล. (คุ่มโชค) หมู่ที่ ๑๔ บ้านปริง- หมู่ที่ ๓ บ้านยาง (คุ่มบัวแดง)	เพื่ออำนวยความสะดวกให้กับประชาชนในการสัญจร	ถนนกว้าง ๕ เมตร ยาว ๕๐๐ เมตร หนา ๐.๑๕ เมตร	๖๐๐,๐๐๐	๖๐๐,๐๐๐	๖๐๐,๐๐๐	๖๐๐,๐๐๐	๖๐๐,๐๐๐	ร้อยละของประชาชนที่ได้รับประโยชน์	ประชาชนมีความสะดวกในการสัญจร	กองช่าง

ที่	โครงการ	วัตถุประสงค์	เป้าหมาย (ผลผลิตของ โครงการ)	งบประมาณ					ตัวชี้วัด (KPI)	ผลที่คาดว่าจะได้รับ	หน่วยงาน รับผิดชอบ หลัก
				๒๕๖๖ (บาท)	๒๕๖๗ (บาท)	๒๕๖๘ (บาท)	๒๕๖๙ (บาท)	๒๕๗๐ (บาท)			
๓	โครงการก่อสร้างถนน คสล. เส้นบ้านนายจร ประดับ หมู่ที่ ๑๔ บ้านปริง	เพื่ออำนวยความสะดวก ให้กับ ประชาชนในการ สัญจร	ถนนกว้าง ๔ เมตร ยาว ๑๐๐ เมตร หนา ๐.๑๕ เมตร	๒๕๐,๐๐๐	๒๕๐,๐๐๐	๒๕๐,๐๐๐	๒๕๐,๐๐๐	๒๕๐,๐๐๐	ร้อยละของ ประชาชนที่ ได้รับ ประโยชน์	ประชาชนมี ความสะดวก ในการสัญจร	กองช่าง
๔	โครงการก่อสร้างถนน คสล. หมู่ที่ ๑๔ บ้าน ปริง-หมู่ที่ ๕ บ้านแจรง	เพื่ออำนวยความสะดวก ให้กับ ประชาชนในการ สัญจร	ถนนกว้าง ๕.๐๐ เมตร ยาว ๖๐๐ เมตร หนา ๐.๑๕ เมตร	๑,๕๐๐,๐๐๐	๑,๕๐๐,๐๐๐	๑,๕๐๐,๐๐๐	๑,๕๐๐,๐๐๐	๑,๕๐๐,๐๐๐	ร้อยละของ ประชาชนที่ ได้รับ ประโยชน์	ประชาชนมี ความสะดวก ในการสัญจร	กองช่าง
๕	โครงการปรับปรุงถนนลง หินคลุก เส้นบ้านปริง หมู่ที่ ๑๔ - เส้นบ้านแจรง หมู่ที่ ๕	เพื่ออำนวยความสะดวก ให้กับ ประชาชนในการ สัญจร	ถนนกว้าง ๓ เมตร ยาว ๒,๐๐๐ เมตร หนาเฉลี่ย ๐.๑๐ เมตร	๕๐๐,๐๐๐	๕๐๐,๐๐๐	๕๐๐,๐๐๐	๕๐๐,๐๐๐	๕๐๐,๐๐๐	ร้อยละของ ประชาชนที่ ได้รับ ประโยชน์	ประชาชนมี ความสะดวก ในการสัญจร	กองช่าง
๖	โครงการปรับปรุง ซ่อมแซมถนนลาดยาง หมู่ที่ ๑๔ บ้านปริง	เพื่ออำนวยความสะดวก ให้กับ ประชาชนในการ สัญจร	ถนนกว้าง ๖ เมตร ยาว ๒,๐๐๐ เมตร หนา ๐.๐๕ เมตร	๖,๐๐๐,๐๐๐	๖,๐๐๐,๐๐๐	๖,๐๐๐,๐๐๐	๖,๐๐๐,๐๐๐	๖,๐๐๐,๐๐๐	ร้อยละของ ประชาชนที่ ได้รับ ประโยชน์	ประชาชนมี ความสะดวก ในการสัญจร	กองช่าง

ที่	โครงการ	วัตถุประสงค์	เป้าหมาย (ผลผลิตของ โครงการ)	งบประมาณ					ตัวชี้วัด (KPI)	ผลที่คาดว่าจะได้รับ	หน่วยงาน รับผิดชอบ หลัก
				๒๕๖๖ (บาท)	๒๕๖๗ (บาท)	๒๕๖๘ (บาท)	๒๕๖๙ (บาท)	๒๕๗๐ (บาท)			
๗	โครงการก่อสร้างถนน คสล. เส้นบ้านนางจินดา สุขุมโฉม หมู่ที่ ๑๔ บ้านปริง	เพื่ออำนวยความสะดวก ให้กับ ประชาชนในการ สัญจร	กว้าง ๔ เมตร ยาว ๖ เมตร หนา ๐.๑๕ เมตร	๒๐,๐๐๐	๒๐,๐๐๐	๒๐,๐๐๐	๒๐,๐๐๐	๒๐,๐๐๐	ร้อยละของ ประชาชนที่ ได้รับ ประโยชน์	ประชาชนมี ความสะดวก ในการสัญจร	กองช่าง
๘	โครงการก่อสร้างถนนดิน ยกระดับจากเส้นโรงอิฐ - โรงสับไม้ไชยรุ่งเรือง	เพื่ออำนวยความสะดวก ให้กับ ประชาชนในการ สัญจร	ถนนกว้าง ๗ เมตร ยาว ๓๐๐ เมตร สูงเฉลี่ย ๑.๐๐ เมตร	๒๐๐,๐๐๐	๒๐๐,๐๐๐	๒๐๐,๐๐๐	๒๐๐,๐๐๐	๒๐๐,๐๐๐	ร้อยละของ ประชาชนที่ ได้รับ ประโยชน์	ประชาชนมี ความสะดวก ในการสัญจร	กองช่าง
๙	โครงการก่อสร้างถนน คสล. ขอยนิยมชื่อ - (คุ่มปริง) หมู่ที่ ๑๔ บ้านปริง	เพื่ออำนวยความสะดวก ให้กับ ประชาชนในการ สัญจร	ถนนกว้าง ๓ เมตร ยาว ๕๐ เมตร หนา ๐.๑๕ เมตร	๙๐,๐๐๐	๙๐,๐๐๐	๙๐,๐๐๐	๙๐,๐๐๐	๙๐,๐๐๐	ร้อยละของ ประชาชนที่ ได้รับ ประโยชน์	ประชาชนมี ความสะดวก ในการสัญจร	กองช่าง
๑๐	โครงการก่อสร้างถนน คสล. ขอยนายไหล คำภานู (คุ่มปริง) หมู่ที่ ๑๔ บ้านปริง	เพื่ออำนวยความสะดวก ให้กับ ประชาชนในการ สัญจร	ถนนกว้าง ๓ เมตร ยาว ๘๕ เมตร หนา ๐.๑๕ เมตร	๑๕๐,๐๐๐	๑๕๐,๐๐๐	๑๕๐,๐๐๐	๑๕๐,๐๐๐	๑๕๐,๐๐๐	ร้อยละของ ประชาชนที่ ได้รับ ประโยชน์	ประชาชนมี ความสะดวก ในการสัญจร	กองช่าง

ที่	โครงการ	วัตถุประสงค์	เป้าหมาย (ผลผลิตของ โครงการ)	งบประมาณ					ตัวชี้วัด (KPI)	ผลที่คาดว่าจะได้รับ	หน่วยงาน รับผิดชอบหลัก
				๒๕๖๖ (บาท)	๒๕๖๗ (บาท)	๒๕๖๘ (บาท)	๒๕๖๙ (บาท)	๒๕๗๐ (บาท)			
๑๑	โครงการก่อสร้างถนนคอนกรีตเสริมเหล็ก คุ่มโคกกลาง หมู่ที่ ๑๔ บ้านปริง - หมู่ที่ ๕ บ้านแฉรง	เพื่ออำนวยความสะดวกให้กับประชาชนในการสัญจร	ถนนกว้าง ๕ เมตร ยาว ๒,๕๐๐ เมตร หนา ๐.๑๕ เมตร	๒,๐๐๐,๐๐๐	๒,๐๐๐,๐๐๐	๒,๐๐๐,๐๐๐	๒,๐๐๐,๐๐๐	๒,๐๐๐,๐๐๐	ร้อยละของประชาชนที่ได้รับประโยชน์	ประชาชนมีความสะดวกในการสัญจร	กองช่าง
๑๒	โครงการก่อสร้างถนนดินยกระดับจากนายนายกระจาย อุไร หมู่ที่ ๑๔ บ้านปริง	เพื่ออำนวยความสะดวกให้กับประชาชนในการสัญจร	กว้าง ๖ เมตร ยาว ๖๐๐ เมตร สูงเฉลี่ย ๑.๐๐ เมตร	๒๐๐,๐๐๐	๒๐๐,๐๐๐	๒๐๐,๐๐๐	๒๐๐,๐๐๐	๒๐๐,๐๐๐	ร้อยละของประชาชนที่ได้รับประโยชน์	ประชาชนมีความสะดวกในการสัญจร	กองช่าง
๑๓	โครงการก่อสร้างถนนคอนกรีตเสริมเหล็กเส้นโรงอิฐ - คุ่มโคกกลาง หมู่ที่ ๑๔ บ้านปริง	เพื่ออำนวยความสะดวกให้กับประชาชนในการสัญจร	ถนนกว้าง ๕ เมตร ยาว ๑,๗๕๐ เมตร หนา ๐.๑๕ เมตร	๑,๐๐๐,๐๐๐	๑,๐๐๐,๐๐๐	๑,๐๐๐,๐๐๐	๑,๐๐๐,๐๐๐	๑,๐๐๐,๐๐๐	ร้อยละของประชาชนที่ได้รับประโยชน์	ประชาชนมีความสะดวกในการสัญจร	กองช่าง

ที่	โครงการ	วัตถุประสงค์	เป้าหมาย (ผลผลิตของ โครงการ)	งบประมาณ					ตัวชี้วัด (KPI)	ผลที่คาดว่าจะได้รับ	หน่วยงาน รับผิดชอบหลัก
				๒๕๖๖ (บาท)	๒๕๖๗ (บาท)	๒๕๖๘ (บาท)	๒๕๖๙ (บาท)	๒๕๗๐ (บาท)			
๑๔	โครงการเสริมผิวจราจร ภายในหมู่บ้าน หมู่ที่ ๑๔ บ้านปริง	เพื่ออำนวยความสะดวก ให้กับ ประชาชนในการ สัญจร	ถนนกว้าง ๕ เมตร ยาว ๕,๐๐๐ เมตร หนา ๐.๐๕ เมตร	๘,๗๕๐,๐๐๐	๘,๗๕๐,๐๐๐	๘,๗๕๐,๐๐๐	๘,๗๕๐,๐๐๐	๘,๗๕๐,๐๐๐	ร้อยละของ ประชาชนที่ ได้รับ ประโยชน์	ประชาชนมี ความสะดวก ในการสัญจร	กองช่าง
รวม	๑๔ โครงการ	-	-	๒๑,๖๖๐,๐๐๐	๒๑,๖๖๐,๐๐๐	๒๑,๖๖๐,๐๐๐	๒๑,๖๖๐,๐๐๐	๒๑,๖๖๐,๐๐๐	-	-	-

รายละเอียดโครงการพัฒนา
แผนพัฒนาท้องถิ่น (พ.ศ.๒๕๖๖ – ๒๕๗๐)
องค์การบริหารส่วนตำบลตาอ็อง อำเภอเมืองสุรินทร์ จังหวัดสุรินทร์
หมู่ที่ ๑๕ บ้านแสงตะวัน

- ก. ประเด็นการพัฒนานี้ ๒ การส่งเสริมและพัฒนาศักยภาพการค้า การลงทุน การบริการ และเชื่อมโยงเศรษฐกิจชายแดน
- ข. ยุทธศาสตร์การพัฒนาขององค์กรปกครองส่วนท้องถิ่นในเขตจังหวัดสุรินทร์ ยุทธศาสตร์ที่ ๒ การส่งเสริมและพัฒนาศักยภาพการค้า การลงทุน การบริการ
๑. ยุทธศาสตร์ที่ ๑ ด้านโครงสร้างพื้นฐาน
- ๑.๑ แผนงาน อุตสาหกรรมและการโยธา

ที่	โครงการ	วัตถุประสงค์	เป้าหมาย (ผลผลิตของ โครงการ)	งบประมาณ					ตัวชี้วัด (KPI)	ผลที่คาดว่าจะได้รับ	หน่วยงาน รับผิดชอบหลัก
				๒๕๖๖ (บาท)	๒๕๖๗ (บาท)	๒๕๖๘ (บาท)	๒๕๖๙ (บาท)	๒๕๗๐ (บาท)			
๑	โครงการก่อสร้างถนน คสล. เส้นบ้านนายยิง นามวัฒน์ – บ้านนาย ชัยยะ นามวัฒน์ หมู่ที่ ๑๕ บ้านแสงตะวัน	เพื่ออำนวยความสะดวกให้กับ ประชาชนในการ สัญจร	ถนนกว้าง ๔ เมตร ยาว ๑๐๐ เมตร หนา ๐.๑๕ เมตร	๒๕๐,๐๐๐	๒๕๐,๐๐๐	๒๕๐,๐๐๐	๒๕๐,๐๐๐	๒๕๐,๐๐๐	ร้อยละของ ประชาชนที่ ได้รับ ประโยชน์	ประชาชนมี ความสะดวก ในการสัญจร	กองช่าง
๒	โครงการก่อสร้างถนน คสล. เส้นบ้านนาย ประνομ แยกดี หมู่ที่ ๑๕ บ้านแสงตะวัน	เพื่ออำนวยความสะดวกให้กับ ประชาชนในการ สัญจร	ถนนกว้าง ๕ เมตร ยาว ๔๐๐ เมตร หนา ๐.๑๕ เมตร	๑,๒๐๐,๐๐๐	๑,๒๐๐,๐๐๐	๑,๒๐๐,๐๐๐	๑,๒๐๐,๐๐๐	๑,๒๐๐,๐๐๐	ร้อยละของ ประชาชนที่ ได้รับ ประโยชน์	ประชาชนมี ความสะดวก ในการสัญจร	กองช่าง

ที่	โครงการ	วัตถุประสงค์	เป้าหมาย (ผลผลิตของ โครงการ)	งบประมาณ					ตัวชี้วัด (KPI)	ผลที่คาดว่าจะได้รับ	หน่วยงาน รับผิดชอบหลัก
				๒๕๖๖ (บาท)	๒๕๖๗ (บาท)	๒๕๖๘ (บาท)	๒๕๖๙ (บาท)	๒๕๗๐ (บาท)			
๓	โครงการซ่อม/สร้าง ถนน คสล. เส้นบ้าน นายสุทิน ไพสนิท หมู่ที่ ๑๕ บ้านแสงตะวัน	เพื่ออำนวยความสะดวก ให้กับ ประชาชนในการ สัญจร	ถนนกว้าง ๔ เมตร ยาว ๑๐๐ เมตร หนา ๐.๑๕ เมตรพร้อมวาง ท่อระบายน้ำ	๓๐๐,๐๐๐	๓๐๐,๐๐๐	๓๐๐,๐๐๐	๓๐๐,๐๐๐	๓๐๐,๐๐๐	ร้อยละของ ประชาชนที่ ได้รับ ประโยชน์	ประชาชนมี ความสะดวก ในการสัญจร	กองช่าง
๔	โครงการปรับปรุงถนนลง หินคลุกเส้นนายนายอวย บุญสอน – นานายถวัลย์ นิลแก้ว หมู่ที่ ๑๕ บ้านแสงตะวัน	เพื่ออำนวยความสะดวก ให้กับ ประชาชนในการ สัญจร	ถนนกว้าง ๓ เมตร ยาว ๑,๕๐๐ เมตร หนาเฉลี่ย ๐.๑๐ เมตร	๓๐๐,๐๐๐	๓๐๐,๐๐๐	๓๐๐,๐๐๐	๓๐๐,๐๐๐	๓๐๐,๐๐๐	ร้อยละของ ประชาชนที่ ได้รับ ประโยชน์	ประชาชนมี ความสะดวก ในการสัญจร	กองช่าง
๕	โครงการปรับปรุงถนนลง หินคลุกนายนายบุญศรี – นายนายขอบ แทนดี หมู่ที่ ๑๕ บ้านแสงตะวัน	เพื่ออำนวยความสะดวก ให้กับ ประชาชนในการ สัญจร	ถนนกว้าง ๓ เมตร ยาว ๑,๐๐๐ เมตร หนาเฉลี่ย ๐.๑๐ เมตร	๒๐๐,๐๐๐	๒๐๐,๐๐๐	๒๐๐,๐๐๐	๒๐๐,๐๐๐	๒๐๐,๐๐๐	ร้อยละของ ประชาชนที่ ได้รับ ประโยชน์	ประชาชนมี ความสะดวก ในการสัญจร	กองช่าง
๖	โครงการถนนลงหินคลุก เส้นนายนายประกาศ เจนรอบ – นานายแสง จันทร์ แก้วแฉล้ม หมู่ที่ ๑๕ บ้านแสงตะวัน	เพื่ออำนวยความสะดวก ให้กับ ประชาชนในการ สัญจร	ถนนกว้าง ๓ เมตร ยาว ๒,๐๐๐ เมตร สูงเฉลี่ย ๐.๑๐ เมตร	๔๐๐,๐๐๐	๔๐๐,๐๐๐	๔๐๐,๐๐๐	๔๐๐,๐๐๐	๔๐๐,๐๐๐	ร้อยละของ ประชาชนที่ ได้รับ ประโยชน์	ประชาชนมี ความสะดวก ในการสัญจร	กองช่าง

ที่	โครงการ	วัตถุประสงค์	เป้าหมาย (ผลผลิตของ โครงการ)	งบประมาณ					ตัวชี้วัด (KPI)	ผลที่คาดว่าจะได้รับ	หน่วยงาน รับผิดชอบหลัก
				๒๕๖๖ (บาท)	๒๕๖๗ (บาท)	๒๕๖๘ (บาท)	๒๕๖๙ (บาท)	๒๕๗๐ (บาท)			
๗	โครงการปรับปรุงถนนลง หินคลุก นานายขอบ แทนดี - นานายถวัลย์ นิลแก้ว หมู่ที่ ๑๕ บ้านแสงตะวัน	เพื่ออำนวยความสะดวก ให้กับ ประชาชนในการ สัญจร	ถนนกว้าง ๓ เมตร ยาว ๑,๒๐๐ เมตร หนาเฉลี่ย ๐.๑๐ เมตร	๒๐๐,๐๐๐	๒๐๐,๐๐๐	๒๐๐,๐๐๐	๒๐๐,๐๐๐	๒๐๐,๐๐๐	ร้อยละของ ประชาชนที่ ได้รับ ประโยชน์	ประชาชนมี ความสะดวก ในการสัญจร	กองช่าง
๘	โครงการก่อสร้างถนน คสล. เส้นบ้านนายเคย แทนดี หมู่ที่ ๑๕ บ้านแสงตะวัน	เพื่ออำนวยความสะดวก ให้กับ ประชาชนในการ สัญจร	ถนนกว้าง ๔ เมตร ยาว ๓๐๐ เมตร หนา ๐.๑๕ เมตร	๔๐๐,๐๐๐	๔๐๐,๐๐๐	๔๐๐,๐๐๐	๔๐๐,๐๐๐	๔๐๐,๐๐๐	ร้อยละของ ประชาชนที่ ได้รับ ประโยชน์	ประชาชนมี ความสะดวก ในการสัญจร	กองช่าง
๙	โครงการปรับปรุงถนน ดินหลังกระท่อมนายดำริ แพทย์นาดี หมู่ที่ ๑๕ บ้านแสงตะวัน	เพื่ออำนวยความสะดวก ให้กับ ประชาชนในการ สัญจร	ถนนกว้าง ๖ เมตร ยาว ๒๐๐ เมตร สูงเฉลี่ย ๑.๐๐ เมตร	๘๕,๐๐๐	๘๕,๐๐๐	๘๕,๐๐๐	๘๕,๐๐๐	๘๕,๐๐๐	ร้อยละของ ประชาชนที่ ได้รับ ประโยชน์	ประชาชนมี ความสะดวก ในการสัญจร	กองช่าง

ที่	โครงการ	วัตถุประสงค์	เป้าหมาย (ผลผลิตของ โครงการ)	งบประมาณ					ตัวชี้วัด (KPI)	ผลที่คาดว่าจะได้รับ	หน่วยงาน รับผิดชอบ หลัก
				๒๕๖๖ (บาท)	๒๕๖๗ (บาท)	๒๕๖๘ (บาท)	๒๕๖๙ (บาท)	๒๕๗๐ (บาท)			
๑๐	โครงการลงหินคลุกจาก นายนายยิ่ง นามวัฒน์ – นายนายสมศักดิ์ สงวนดี หมู่ที่ ๑๕ บ้านแสงตะวัน	เพื่ออำนวยความสะดวก ให้กับ ประชาชนในการ สัญจร	ถนนกว้าง ๓ เมตร ยาว ๑,๘๐๐ เมตร หนาเฉลี่ย ๐.๑๐ เมตร	๔๐๐,๐๐๐	๔๐๐,๐๐๐	๔๐๐,๐๐๐	๔๐๐,๐๐๐	๔๐๐,๐๐๐	ร้อยละของ ประชาชนที่ ได้รับ ประโยชน์	ประชาชนมี ความสะดวก ในการสัญจร	กองช่าง
๑๑	โครงการยกระดับถนน ดินเส้นบ้านนายพยาน นิตรลาภ หมู่ที่ ๑๕ บ้านแสงตะวัน	เพื่ออำนวยความสะดวก ให้กับ ประชาชนในการ สัญจร	ถนนกว้าง ๕ เมตร ยาว ๕๐๐ เมตร สูง ๑.๐๐ เมตร	๒๐๐,๐๐๐	๒๐๐,๐๐๐	๒๐๐,๐๐๐	๒๐๐,๐๐๐	๒๐๐,๐๐๐	ร้อยละของ ประชาชนที่ ได้รับ ประโยชน์	ประชาชนมี ความสะดวก ในการสัญจร	กองช่าง
๑๒	โครงการปรับปรุงถนน ดินเส้นบ้านนายชนะพล แยบดี หมู่ที่ ๑๕ บ้านแสงตะวัน	เพื่ออำนวยความสะดวก ให้กับ ประชาชนในการ สัญจร	ถนนกว้าง ๕ เมตร ยาว ๓๐๐ เมตร สูงเฉลี่ย ๑.๐๐ เมตร	๑๕๐,๐๐๐	๑๕๐,๐๐๐	๑๕๐,๐๐๐	๑๕๐,๐๐๐	๑๕๐,๐๐๐	ร้อยละของ ประชาชนที่ ได้รับ ประโยชน์	ประชาชนมี ความสะดวก ในการสัญจร	กองช่าง
๑๓	โครงการปรับปรุงถนน ดินพร้อมลงหินคลุกเส้น นายนายลิตร์ นิลแก้ว – นายนายสมศักดิ์ สงวนดี หมู่ที่ ๑๕ บ้านแสงตะวัน	เพื่ออำนวยความสะดวก ให้กับ ประชาชนในการ สัญจร	ถนนกว้าง ๖ เมตร ยาว ๑,๐๐๐ เมตร สูงเฉลี่ย ๑.๐๐ เมตร	๔๐๐,๐๐๐	๔๐๐,๐๐๐	๔๐๐,๐๐๐	๔๐๐,๐๐๐	๔๐๐,๐๐๐	ร้อยละของ ประชาชนที่ ได้รับ ประโยชน์	ประชาชนมี ความสะดวก ในการสัญจร	กองช่าง

ที่	โครงการ	วัตถุประสงค์	เป้าหมาย (ผลผลิตของ โครงการ)	งบประมาณ					ตัวชี้วัด (KPI)	ผลที่คาดว่าจะได้รับ	หน่วยงาน รับผิดชอบ หลัก
				๒๕๖๖ (บาท)	๒๕๖๗ (บาท)	๒๕๖๘ (บาท)	๒๕๖๙ (บาท)	๒๕๗๐ (บาท)			
๑๔	โครงการลงหินคลุกเส้น นายนายวิเชียร เทียนชัย - นายนายนม ยังกกล้า หมู่ที่ ๑๕ บ้านแสงตะวัน	เพื่ออำนวยความสะดวกให้กับ ประชาชนในการ สัญจร	ถนนกว้าง ๓ เมตร ยาว ๘๐๐ เมตร หนาเฉลี่ย ๐.๑๐ เมตร	๑๗๐,๐๐๐	๑๗๐,๐๐๐	๑๗๐,๐๐๐	๑๗๐,๐๐๐	๑๗๐,๐๐๐	ร้อยละของ ประชาชนที่ ได้รับ ประโยชน์	ประชาชนมี ความสะดวก ในการสัญจร	กองช่าง
๑๕	โครงการลงหินคลุกเส้น นางนงพรทิพย์ - นา นายถวัลย์ นิลแก้ว หมู่ที่ ๑๕ บ้านแสงตะวัน	เพื่ออำนวยความสะดวกให้กับ ประชาชนในการ สัญจร	ถนนกว้าง ๓ เมตร ยาว ๒,๐๐๐ เมตร หนาเฉลี่ย ๐.๑๐ เมตร	๕๐๐,๐๐๐	๕๐๐,๐๐๐	๕๐๐,๐๐๐	๕๐๐,๐๐๐	๕๐๐,๐๐๐	ร้อยละของ ประชาชนที่ ได้รับ ประโยชน์	ประชาชนมี ความสะดวก ในการสัญจร	กองช่าง
๑๖	โครงการงานเสริมผิว จราจร ASPHALT CONCRETE เส้นบ้าน ผู้ใหญ่ดำริ แพทย์นาดี หมู่ที่ ๑๕ บ้านแสงตะวัน	เพื่ออำนวยความสะดวกให้กับ ประชาชนในการ สัญจร	ถนนกว้าง ๔ เมตร ยาว ๔๐๐ เมตร หนา ๐.๐๕ เมตร	๖๐๐,๐๐๐	๖๐๐,๐๐๐	๖๐๐,๐๐๐	๖๐๐,๐๐๐	๖๐๐,๐๐๐	ร้อยละของ ประชาชนที่ ได้รับ ประโยชน์	ประชาชนมี ความสะดวก ในการสัญจร	กองช่าง
๑๗	โครงการงานเสริมผิว จราจร ASPHALT CONCRETE จากสาม แยกไปบ้านนางจันทร์ ทิพย์ ลืมจ้าง หมู่ที่ ๑๕ บ้านแสงตะวัน	เพื่ออำนวยความสะดวกให้กับ ประชาชนในการ สัญจร	ถนนกว้าง ๔ เมตร ยาว ๓๕๐ เมตร หนา ๐.๐๕ เมตร	๕๐๐,๐๐๐	๕๐๐,๐๐๐	๕๐๐,๐๐๐	๕๐๐,๐๐๐	๕๐๐,๐๐๐	ร้อยละของ ประชาชนที่ ได้รับ ประโยชน์	ประชาชนมี ความสะดวก ในการสัญจร	กองช่าง

ที่	โครงการ	วัตถุประสงค์	เป้าหมาย (ผลผลิตของ โครงการ)	งบประมาณ					ตัวชี้วัด (KPI)	ผลที่คาดว่าจะได้รับ	หน่วยงาน รับผิดชอบ หลัก
				๒๕๖๖ (บาท)	๒๕๖๗ (บาท)	๒๕๖๘ (บาท)	๒๕๖๙ (บาท)	๒๕๗๐ (บาท)			
๑๘	โครงการงานเสริมผิวจราจร ASPHALT CONCRETE ซอยบ้านนายวินัย นิลแก้ว หมู่ที่ ๑๕ บ้านแสงตะวัน	เพื่ออำนวยความสะดวกให้กับประชาชนในการสัญจร	ถนนกว้าง ๔ เมตร ยาว ๑๕๐ เมตร หนา ๐.๑๕ เมตร	๓๐๐,๐๐๐	๓๐๐,๐๐๐	๓๐๐,๐๐๐	๓๐๐,๐๐๐	๓๐๐,๐๐๐	ร้อยละของประชาชนที่ได้รับประโยชน์	ประชาชนมีความสะดวกในการสัญจร	กองช่าง
๑๙	โครงการงานเสริมผิวจราจร ASPHALT CONCRETE เส้นสามแยกลาดยางบ้านแสงตะวัน จากสามแยกศาลาถึงบ้านนายคำเชื่อน ดวงใจ หมู่ที่ ๑๕ บ้านแสงตะวัน	เพื่ออำนวยความสะดวกให้กับประชาชนในการสัญจร	กว้าง ๕ เมตร ยาว ๔๐๐ เมตร หนา ๐.๑๕ เมตร	๘๐๐,๐๐๐	๘๐๐,๐๐๐	๘๐๐,๐๐๐	๘๐๐,๐๐๐	๘๐๐,๐๐๐	ร้อยละของประชาชนที่ได้รับประโยชน์	ประชาชนมีความสะดวกในการสัญจร	กองช่าง
๒๐	โครงการก่อสร้างถนนคสล. ซอยนางสมจิตร์ นิลแก้ว หมู่ที่ ๑๕ บ้านแสงตะวัน	เพื่ออำนวยความสะดวกให้กับประชาชนในการสัญจร	ถนนกว้าง ๔ เมตร ยาว ๑๓๐ เมตร หนา ๐.๑๕ เมตร	๕๐๐,๐๐๐	๕๐๐,๐๐๐	๕๐๐,๐๐๐	๕๐๐,๐๐๐	๕๐๐,๐๐๐	ร้อยละของประชาชนที่ได้รับประโยชน์	ประชาชนมีความสะดวกในการสัญจร	กองช่าง

ที่	โครงการ	วัตถุประสงค์	เป้าหมาย (ผลผลิตของ โครงการ)	งบประมาณ					ตัวชี้วัด (KPI)	ผลที่คาดว่าจะได้รับ	หน่วยงาน รับผิดชอบ หลัก
				๒๕๖๖ (บาท)	๒๕๖๗ (บาท)	๒๕๖๘ (บาท)	๒๕๖๙ (บาท)	๒๕๗๐ (บาท)			
๒๑	โครงการก่อสร้างถนน คสล. ซอยจันทร์เพ็ญ บุญมัน หมู่ที่ ๑๕ บ้านแสงตะวัน	เพื่ออำนวยความสะดวก ให้กับ ประชาชนในการ สัญจร	ถนนกว้าง ๔ เมตร ยาว ๕๐ เมตร หนา ๐.๑๕ เมตรพร้อมวาง ท่อระบายน้ำ	๒๐๐,๐๐๐	๒๐๐,๐๐๐	๒๐๐,๐๐๐	๒๐๐,๐๐๐	๒๐๐,๐๐๐	ร้อยละของ ประชาชนที่ ได้รับ ประโยชน์	ประชาชนมี ความสะดวก ในการสัญจร	กองช่าง
๒๒	โครงการงานเสริมผิว จราจร ASPHALT CONCRETE ซอยบ้าน นายบ้านขอบ แหน่ดี หมู่ที่ ๑๕ บ้านแสงตะวัน	เพื่ออำนวยความสะดวก ให้กับ ประชาชนในการ สัญจร	ถนนกว้าง ๔ เมตร ยาว ๓๐๐ เมตร หนา ๐.๐๕ เมตร	๕๐๐,๐๐๐	๕๐๐,๐๐๐	๕๐๐,๐๐๐	๕๐๐,๐๐๐	๕๐๐,๐๐๐	ร้อยละของ ประชาชนที่ ได้รับ ประโยชน์	ประชาชนมี ความสะดวก ในการสัญจร	กองช่าง
รวม	๒๒ โครงการ	-	-	๘,๕๕๕,๐๐๐	๘,๕๕๕,๐๐๐	๘,๕๕๕,๐๐๐	๘,๕๕๕,๐๐๐	๘,๕๕๕,๐๐๐	-	-	-

รายละเอียดโครงการพัฒนา
แผนพัฒนาท้องถิ่น (พ.ศ. ๒๕๖๖ - ๒๕๗๐)
องค์การบริหารส่วนตำบลตาอ้อ อําเภอเมืองสุรินทร์ จังหวัดสุรินทร์
หมู่ที่ ๑๖ บ้านผักไหม

ก. ประเด็นการพัฒนานี้ ๒ การส่งเสริมและพัฒนาศักยภาพการค้า การลงทุน การบริการ และเชื่อมโยงเศรษฐกิจชายแดน

ข. ยุทธศาสตร์การพัฒนาขององค์กรปกครองส่วนท้องถิ่นในเขตจังหวัดสุรินทร์ ยุทธศาสตร์ที่ ๒ การส่งเสริมและพัฒนาศักยภาพการค้า การลงทุน การบริการ

๑. ยุทธศาสตร์ที่ ๑ ด้านโครงสร้างพื้นฐาน

๑.๑ แผนงาน อุทสากรรมและการโยธา

ที่	โครงการ	วัตถุประสงค์	เป้าหมาย (ผลผลิตของ โครงการ)	งบประมาณ					ตัวชี้วัด (KPI)	ผลที่คาดว่าจะได้รับ	หน่วยงาน รับผิดชอบหลัก
				๒๕๖๖ (บาท)	๒๕๖๗ (บาท)	๒๕๖๘ (บาท)	๒๕๖๙ (บาท)	๒๕๗๐ (บาท)			
๑	โครงการลงหินคลุกห้วย ผักไหม หมู่ที่ ๑๖ บ้านผักไหม	เพื่ออำนวยความสะดวกให้กับ ประชาชนในการ สัญจร	ถนนกว้าง ๓ เมตร ยาว ๑,๐๐๐ เมตร หนาเฉลี่ย ๐.๑๐ เมตร	๒๕๐,๐๐๐	๒๕๐,๐๐๐	๒๕๐,๐๐๐	๒๕๐,๐๐๐	๒๕๐,๐๐๐	ร้อยละของ ประชาชนที่ ได้รับ ประโยชน์	ประชาชนมี ความสะดวก ในการสัญจร	กองช่าง
๒	โครงการก่อสร้างถนน คสล.คุ่มหนองปรือ หมู่ที่ ๑๖ บ้านผักไหม - ตำบลโคกยาง	เพื่ออำนวยความสะดวกให้กับ ประชาชนในการ สัญจร	ถนนกว้าง ๕ เมตร ยาว ๑,๐๐๐ เมตร หนา ๐.๑๕ เมตร	๓๐๐,๐๐๐	๓๐๐,๐๐๐	๓๐๐,๐๐๐	๓๐๐,๐๐๐	๓๐๐,๐๐๐	ร้อยละของ ประชาชนที่ ได้รับ ประโยชน์	ประชาชนมี ความสะดวก ในการสัญจร	กองช่าง

ที่	โครงการ	วัตถุประสงค์	เป้าหมาย (ผลผลิตของ โครงการ)	งบประมาณ					ตัวชี้วัด (KPI)	ผลที่คาดว่าจะได้รับ	หน่วยงาน รับผิดชอบ หลัก
				๒๕๖๖ (บาท)	๒๕๖๗ (บาท)	๒๕๖๘ (บาท)	๒๕๖๙ (บาท)	๒๕๗๐ (บาท)			
๓	โครงการก่อสร้างถนน คสล. บ้านผักไหม – คุ่ม โคกเห็ด หมู่ที่ ๑๖ บ้านผักไหม	เพื่ออำนวยความสะดวก สะดวกให้กับ ประชาชนในการ สัญจร	ถนนกว้าง ๕ เมตร ยาว ๑,๐๐๐ เมตร หนา ๐.๑๕ เมตร	๓,๐๐๐,๐๐๐	๓,๐๐๐,๐๐๐	๓,๐๐๐,๐๐๐	๓,๐๐๐,๐๐๐	๓,๐๐๐,๐๐๐	ร้อยละของ ประชาชนที่ ได้รับ ประโยชน์	ประชาชนมี ความสะดวก ในการสัญจร	กองช่าง
๔	โครงการลงหินคลุกห้วย กะดาด หมู่ที่ ๑๖ บ้านผักไหม	เพื่ออำนวยความสะดวก สะดวกให้กับ ประชาชนในการ สัญจร	ถนนกว้าง ๓ เมตร ยาว ๒,๐๐๐ เมตร หนาเฉลี่ย ๐.๑๐ เมตร	๕๐,๐๐๐	๕๐,๐๐๐	๕๐,๐๐๐	๕๐,๐๐๐	๕๐,๐๐๐	ร้อยละของ ประชาชนที่ ได้รับ ประโยชน์	ประชาชนมี ความสะดวก ในการสัญจร	กองช่าง
๕	โครงการปรับปรุงถนนลง หินคลุกเส้นศาลากลาง หมู่บ้าน – คุ่มโคกเห็ด หมู่ที่ ๑๖ บ้านผักไหม	เพื่ออำนวยความสะดวก สะดวกให้กับ ประชาชนในการ สัญจร	ถนนกว้าง ๓ เมตร ยาว ๕๐๐ เมตร หนาเฉลี่ย ๐.๑๐ เมตร	๒๐๐,๐๐๐	๒๐๐,๐๐๐	๒๐๐,๐๐๐	๒๐๐,๐๐๐	๒๐๐,๐๐๐	ร้อยละของ ประชาชนที่ ได้รับ ประโยชน์	ประชาชนมี ความสะดวก ในการสัญจร	กองช่าง
๖	โครงการลงหินคลุกเส้น คลองโอรสกรีน หมู่ที่ ๑๖ บ้านผักไหม	เพื่ออำนวยความสะดวก สะดวกให้กับ ประชาชนในการ สัญจร	ถนนกว้าง ๓ เมตร ยาว ๓,๐๐๐ เมตร หนาเฉลี่ย ๐.๑๐ เมตร	๖๕๐,๐๐๐	๖๕๐,๐๐๐	๖๕๐,๐๐๐	๖๕๐,๐๐๐	๖๕๐,๐๐๐	ร้อยละของ ประชาชนที่ ได้รับ ประโยชน์	ประชาชนมี ความสะดวก ในการสัญจร	กองช่าง

ที่	โครงการ	วัตถุประสงค์	เป้าหมาย (ผลผลิตของ โครงการ)	งบประมาณ					ตัวชี้วัด (KPI)	ผลที่คาดว่าจะได้รับ	หน่วยงาน รับผิดชอบ หลัก
				๒๕๖๖ (บาท)	๒๕๖๗ (บาท)	๒๕๖๘ (บาท)	๒๕๖๙ (บาท)	๒๕๗๐ (บาท)			
๗	โครงการก่อสร้างถนน คสล. เส้นบ้านนางสุภาพ นิลแก้ว หมู่ที่ ๑๖ บ้านผักไหม	เพื่ออำนวยความสะดวก ให้กับ ประชาชนในการ สัญจร	ถนนกว้าง ๔ เมตร ยาว ๑๕๐ เมตร หนา ๐.๑๕ เมตร	๒๕๐,๐๐๐	๒๕๐,๐๐๐	๒๕๐,๐๐๐	๒๕๐,๐๐๐	๒๕๐,๐๐๐	ร้อยละของ ประชาชนที่ ได้รับ ประโยชน์	ประชาชนมี ความสะดวก ในการสัญจร	กองช่าง
๘	โครงการก่อสร้างถนน คสล. ซอยบ้านนายสี สาย บุญเสริม หมู่ที่ ๑๖ บ้านผักไหม	เพื่ออำนวยความสะดวก ให้กับ ประชาชนในการ สัญจร	ถนนกว้าง ๓ เมตร ยาว ๑๐๐ เมตร หนา ๐.๑๕ เมตร	๑๕๐,๐๐๐	๑๕๐,๐๐๐	๑๕๐,๐๐๐	๑๕๐,๐๐๐	๑๕๐,๐๐๐	ร้อยละของ ประชาชนที่ ได้รับ ประโยชน์	ประชาชนมี ความสะดวก ในการสัญจร	กองช่าง
๙	โครงการปรับปรุงถนน ดินพร้อมลงหินคลุกบ้าน ผักไหม หมู่ที่ ๑๖ - สำนักสงฆ์ตาหีบ หมู่ที่ ๑๖ บ้านผักไหม	เพื่ออำนวยความสะดวก ให้กับ ประชาชนในการ สัญจร	ถนนกว้าง ๓ เมตร ยาว ๑,๐๐๐ เมตร หนาเฉลี่ย ๐.๑๐ เมตร	๓,๐๐๐,๐๐๐	๓,๐๐๐,๐๐๐	๓,๐๐๐,๐๐๐	๓,๐๐๐,๐๐๐	๓,๐๐๐,๐๐๐	ร้อยละของ ประชาชนที่ ได้รับ ประโยชน์	ประชาชนมี ความสะดวก ในการสัญจร	กองช่าง
๑๐	โครงการก่อสร้างถนน คสล. เส้นบ้านนายวิทยา อุไร หมู่ที่ ๑๖ บ้านผักไหม	เพื่ออำนวยความสะดวก ให้กับ ประชาชนในการ สัญจร	ถนนกว้าง ๔ เมตร ยาว ๓๐๐ เมตร หนา ๐.๑๕ เมตร	๒๘๐,๐๐๐	๒๘๐,๐๐๐	๒๘๐,๐๐๐	๒๘๐,๐๐๐	๒๘๐,๐๐๐	ร้อยละของ ประชาชนที่ ได้รับ ประโยชน์	ประชาชนมี ความสะดวก ในการสัญจร	กองช่าง

ที่	โครงการ	วัตถุประสงค์	เป้าหมาย (ผลผลิตของ โครงการ)	งบประมาณ					ตัวชี้วัด (KPI)	ผลที่คาดว่าจะได้รับ	หน่วยงาน รับผิดชอบ หลัก
				๒๕๖๖ (บาท)	๒๕๖๗ (บาท)	๒๕๖๘ (บาท)	๒๕๖๙ (บาท)	๒๕๗๐ (บาท)			
๑๑	โครงการก่อสร้างถนนดิน บ้านผักไหม – บ้านโคก โพธิ์ หมู่ที่ ๑๖ บ้าน ผักไหม	เพื่ออำนวยความสะดวกให้กับ ประชาชนในการ สัญจร	ถนนกว้าง ๖ เมตร ยาว ๑,๐๐๐ เมตร สูงเฉลี่ย ๑.๐๐ เมตร	๔๔๐,๐๐๐	๔๔๐,๐๐๐	๔๔๐,๐๐๐	๔๔๐,๐๐๐	๔๔๐,๐๐๐	ร้อยละของ ประชาชนที่ ได้รับ ประโยชน์	ประชาชนมี ความสะดวก ในการสัญจร	กองช่าง
๑๒	โครงการก่อสร้างถนน คสล. เส้นบ้านนาง ประยูร เขตดอก – เส้น บ้านนายบุญช่วย สุรัจ หมู่ที่ ๑๖ บ้านผักไหม	เพื่ออำนวยความสะดวกให้กับ ประชาชนในการ สัญจร	ถนนกว้าง ๕ เมตร ยาว ๕๕๐ เมตร หนา ๐.๑๕ เมตร	๕๐๐,๐๐๐	๕๐๐,๐๐๐	๕๐๐,๐๐๐	๕๐๐,๐๐๐	๕๐๐,๐๐๐	ร้อยละของ ประชาชนที่ ได้รับ ประโยชน์	ประชาชนมี ความสะดวก ในการสัญจร	กองช่าง
๑๓	โครงการก่อสร้างถนน คสล. คุ่มหนองปรือ หมู่ที่ ๑๖ – บ้านทัพไท ตำบลทมอ อำเภอ ปราสาท หมู่ที่ ๑๖ บ้านผักไหม	เพื่ออำนวยความสะดวกให้กับ ประชาชนในการ สัญจร	ถนนกว้าง ๕ เมตร ยาว ๑,๐๐๐ เมตร หนา ๐.๑๕ เมตร	๑,๐๐๐,๐๐๐	๑,๐๐๐,๐๐๐	๑,๐๐๐,๐๐๐	๑,๐๐๐,๐๐๐	๑,๐๐๐,๐๐๐	ร้อยละของ ประชาชนที่ ได้รับ ประโยชน์	ประชาชนมี ความสะดวก ในการสัญจร	กองช่าง
๑๔	โครงการก่อสร้างถนน คสล. คุ่มโคกเห็ด ขอยนางพรมริน ร้างก หมู่ที่ ๑๖ บ้านผักไหม	เพื่ออำนวยความสะดวกให้กับ ประชาชนในการ สัญจร	ถนนกว้าง ๔ เมตร ยาว ๕๐๐ เมตร หนา ๐.๑๕ เมตร	๒๐๐,๐๐๐	๒๐๐,๐๐๐	๒๐๐,๐๐๐	๒๐๐,๐๐๐	๒๐๐,๐๐๐	ร้อยละของ ประชาชนที่ ได้รับ ประโยชน์	ประชาชนมี ความสะดวก ในการสัญจร	กองช่าง

ที่	โครงการ	วัตถุประสงค์	เป้าหมาย (ผลผลิตของ โครงการ)	งบประมาณ					ตัวชี้วัด (KPI)	ผลที่คาดว่าจะได้รับ	หน่วยงาน รับผิดชอบ หลัก
				๒๕๖๖ (บาท)	๒๕๖๗ (บาท)	๒๕๖๘ (บาท)	๒๕๖๙ (บาท)	๒๕๗๐ (บาท)			
๑๕	โครงการก่อสร้างถนน คสล.เส้นบ้านนายจำ นาญ ละม้ายวรรณ - โรงเรียนบ้านอังกัญฯ หมู่ที่ ๑๖ บ้านผักไหม	เพื่ออำนวยความสะดวก ให้กับ ประชาชนในการ สัญจร	ถนนกว้าง ๓ เมตร ยาว ๓๐๐ เมตร หนา ๐.๑๕ เมตร	๓๕๐,๐๐๐	๓๕๐,๐๐๐	๓๕๐,๐๐๐	๓๕๐,๐๐๐	๓๕๐,๐๐๐	ร้อยละของ ประชาชนที่ ได้รับ ประโยชน์	ประชาชนมี ความสะดวก ในการสัญจร	กองช่าง
๑๖	โครงการปรับเกรดถนน ภายในตำบล หมู่ที่ ๑๖ บ้านผักไหม	เพื่ออำนวยความสะดวก ให้กับ ประชาชนในการ สัญจร	หมู่ที่ ๑ -๑๖ กว้าง ๔ เมตร ยาว ๓,๐๐๐ เมตร	๒๐๐,๐๐๐	๒๐๐,๐๐๐	๒๐๐,๐๐๐	๒๐๐,๐๐๐	๒๐๐,๐๐๐	ร้อยละของ ประชาชนที่ ได้รับ ประโยชน์	ประชาชนมี ความสะดวก ในการสัญจร	กองช่าง
๑๗	โครงการงานเสริมผิว จราจร ASPHALT CONCRETE หมู่ที่ ๑๖ ทางเข้าหมู่บ้าน หมู่ที่ ๑๖ บ้านผักไหม	เพื่ออำนวยความสะดวก ให้กับ ประชาชนในการ สัญจร	ถนนกว้าง ๕ เมตร ยาว ๒๕๐ เมตร หนา ๐.๐๕ เมตร	๕๐๐,๐๐๐	๕๐๐,๐๐๐	๕๐๐,๐๐๐	๕๐๐,๐๐๐	๕๐๐,๐๐๐	ร้อยละของ ประชาชนที่ ได้รับ ประโยชน์	ประชาชนมี ความสะดวก ในการสัญจร	กองช่าง
๑๘	โครงการก่อสร้างถนน คสล. คุ่มโคกเห็ด - ศาลากลางหมู่บ้าน หมู่ที่ ๑๖ บ้านผักไหม	เพื่ออำนวยความสะดวก ให้กับ ประชาชนในการ สัญจร	ถนนกว้าง ๕ เมตร ยาว ๑,๕๐๐ เมตร หนา ๐.๑๕ เมตร	๔,๕๐๐,๐๐๐	๔,๕๐๐,๐๐๐	๔,๕๐๐,๐๐๐	๔,๕๐๐,๐๐๐	๔,๕๐๐,๐๐๐	ร้อยละของ ประชาชนที่ ได้รับ ประโยชน์	ประชาชนมี ความสะดวก ในการสัญจร	กองช่าง

ที่	โครงการ	วัตถุประสงค์	เป้าหมาย (ผลผลิตของ โครงการ)	งบประมาณ					ตัวชี้วัด (KPI)	ผลที่คาดว่าจะได้รับ	หน่วยงาน รับผิดชอบ หลัก
				๒๕๖๖ (บาท)	๒๕๖๗ (บาท)	๒๕๖๘ (บาท)	๒๕๖๙ (บาท)	๒๕๗๐ (บาท)			
๑๙	โครงการงานเสริมผิวจราจร ASPHALT CONCRETE หมู่ที่ ๑๖ - โรงเรียนบ้านอังกัญเสก แอ หมู่ที่ ๑๖ บ้านผักไหม	เพื่ออำนวยความสะดวกให้กับประชาชนในการสัญจร	ถนนกว้าง ๕ เมตร ยาว ๕๐๐ เมตร หนา ๐.๕๐ เมตร	๑,๕๐๐,๐๐๐	๑,๕๐๐,๐๐๐	๑,๕๐๐,๐๐๐	๑,๕๐๐,๐๐๐	๑,๕๐๐,๐๐๐	ร้อยละของประชาชนที่ได้รับประโยชน์	ประชาชนมีความสะดวกในการสัญจร	กองช่าง
๒๐	โครงการก่อสร้างถนนคสล. เส้นทิศเหนือโรงเรียน - คุ่มโคกเห็ด หมู่ที่ ๑๖ บ้านผักไหม	เพื่ออำนวยความสะดวกให้กับประชาชนในการสัญจร	ถนนกว้าง ๓.๕๐ เมตร ยาว ๔๐๐ เมตร หนา ๐.๑๕ เมตร	๕๐๐,๐๐๐	๕๐๐,๐๐๐	๕๐๐,๐๐๐	๕๐๐,๐๐๐	๕๐๐,๐๐๐	ร้อยละของประชาชนที่ได้รับประโยชน์	ประชาชนมีความสะดวกในการสัญจร	กองช่าง
๒๑	โครงการก่อสร้างถนนคสล. เส้นแยกศาลาคุ่มหนองปรือ-ตำบลโคกยางอำเภอปราสาท หมู่ที่ ๑๖ บ้านผักไหม	เพื่ออำนวยความสะดวกให้กับประชาชนในการสัญจร	ถนนกว้าง ๕ เมตร ยาว ๑,๐๐๐ เมตร หนา ๐.๑๕ เมตร	๑,๕๐๐,๐๐๐	๑,๕๐๐,๐๐๐	๑,๕๐๐,๐๐๐	๑,๕๐๐,๐๐๐	๑,๕๐๐,๐๐๐	ร้อยละของประชาชนที่ได้รับประโยชน์	ประชาชนมีความสะดวกในการสัญจร	กองช่าง

ที่	โครงการ	วัตถุประสงค์	เป้าหมาย (ผลผลิตของ โครงการ)	งบประมาณ					ตัวชี้วัด (KPI)	ผลที่คาดว่าจะได้รับ	หน่วยงาน รับผิดชอบ หลัก
				๒๕๖๖ (บาท)	๒๕๖๗ (บาท)	๒๕๖๘ (บาท)	๒๕๖๙ (บาท)	๒๕๗๐ (บาท)			
๒๒	โครงการก่อสร้างถนน คสล. เส้นทางโค้งนานาง เสมื่อย แร้วกระโทก - ตำบลทมอ อำเภอ ปราสาท หมู่ที่ ๑๖ บ้านผักไหม	เพื่ออำนวยความสะดวก ให้กับ ประชาชนในการ สัญจร	ถนนกว้าง ๕ เมตร ยาว ๑,๕๐๐ เมตร หนา ๐.๑๕ เมตร	๑,๕๐๐,๐๐๐	๑,๕๐๐,๐๐๐	๑,๕๐๐,๐๐๐	๑,๕๐๐,๐๐๐	๑,๕๐๐,๐๐๐	ร้อยละของ ประชาชนที่ ได้รับ ประโยชน์	ประชาชนมี ความสะดวก ในการสัญจร	กองช่าง
รวม	๒๒ โครงการ	-	-	๒๐,๘๒๐,๐๐๐	๒๐,๘๒๐,๐๐๐	๒๐,๘๒๐,๐๐๐	๒๐,๘๒๐,๐๐๐	๒๐,๘๒๐,๐๐๐	-	-	-

- ก. ประเด็นการพัฒนาที่ ๒ การส่งเสริมและพัฒนาศักยภาพการค้า การลงทุน การบริการ และเชื่อมโยงเศรษฐกิจชายแดน
- ข. ยุทธศาสตร์การพัฒนาขององค์กรปกครองส่วนท้องถิ่นในเขตจังหวัดสุรินทร์ ยุทธศาสตร์ที่ ๒ การส่งเสริมและพัฒนาศักยภาพการค้า การลงทุน การบริการ
๑. ยุทธศาสตร์ที่ ๑ ด้านโครงสร้างพื้นฐาน
 - ๑.๑ แผนงาน เคหะและชุมชน

ที่	โครงการ	วัตถุประสงค์	เป้าหมาย (ผลผลิตของ โครงการ)	งบประมาณ					ตัวชี้วัด (KPI)	ผลที่คาดว่าจะได้รับ	หน่วยงาน รับผิดชอบ หลัก
				๒๕๖๖ (บาท)	๒๕๖๗ (บาท)	๒๕๖๘ (บาท)	๒๕๖๙ (บาท)	๒๕๗๐ (บาท)			
๑	โครงการวางท่อระบายน้ำเส้นบ้านนายสหัส ยิ่งยงยุทธ – เส้นนางสนี่ นิลแก้ว หมู่ที่ ๑ บ้านตาอ็อง	เพื่อระบายน้ำ/แก้ไขปัญหาน้ำท่วมขัง	ยาว ๖๐๐ เมตร ท่อขนาด Ø ๐.๔๐ เมตร พร้อมบ่อพัก	๖๐๐,๐๐๐	๖๐๐,๐๐๐	๖๐๐,๐๐๐	๖๐๐,๐๐๐	๖๐๐,๐๐๐	ร้อยละของประชาชนที่ได้รับประโยชน์	สามารถระบายน้ำได้สะดวกและลดปัญหาน้ำท่วมท่วมขัง	กองช่าง
๒	โครงการวางท่อระบายน้ำ คุ่มตะวันออก หมู่ที่ ๕ บ้านแฉรง	เพื่อระบายน้ำ/แก้ไขปัญหาน้ำท่วมขัง	ยาว ๒๐๐ เมตร ท่อขนาด Ø ๐.๔๐ เมตร พร้อมบ่อพัก	๓๐๐,๐๐๐	๓๐๐,๐๐๐	๓๐๐,๐๐๐	๓๐๐,๐๐๐	๓๐๐,๐๐๐	ร้อยละของประชาชนที่ได้รับประโยชน์	สามารถระบายน้ำได้สะดวกและลดปัญหาน้ำท่วมท่วมขัง	กองช่าง
๓	โครงการวางท่อระบายน้ำคุ่มกลาง หมู่ที่ ๕ บ้านแฉรง	เพื่อระบายน้ำ/แก้ไขปัญหาน้ำท่วมขัง	ยาว ๒๐๐ เมตร ท่อขนาด Ø ๐.๔๐ เมตร พร้อมบ่อพัก	๓๐๐,๐๐๐	๓๐๐,๐๐๐	๓๐๐,๐๐๐	๓๐๐,๐๐๐	๓๐๐,๐๐๐	ร้อยละของประชาชนที่ได้รับประโยชน์	สามารถระบายน้ำได้สะดวกและลดปัญหาน้ำท่วมท่วมขัง	กองช่าง

ที่	โครงการ	วัตถุประสงค์	เป้าหมาย (ผลผลิตของ โครงการ)	งบประมาณ					ตัวชี้วัด (KPI)	ผลที่คาดว่าจะได้รับ	หน่วยงาน รับผิดชอบ หลัก
				๒๕๖๖ (บาท)	๒๕๖๗ (บาท)	๒๕๖๘ (บาท)	๒๕๖๙ (บาท)	๒๕๗๐ (บาท)			
๔	โครงการวางท่อระบายน้ำคุ่มใต้ หมู่ที่ ๕ บ้านแจรง	เพื่อระบายน้ำ/แก้ไขปัญหาน้ำท่วมขัง	ยาว ๒๐๐ เมตร ท่อขนาด Ø ๐.๔๐ เมตร พร้อมบ่อพัก	๓๐๐,๐๐๐	๓๐๐,๐๐๐	๓๐๐,๐๐๐	๓๐๐,๐๐๐	๓๐๐,๐๐๐	ร้อยละของประชาชนที่ได้รับประโยชน์	สามารถระบายน้ำได้สะดวกและลดปัญหาน้ำท่วมท่วมขัง	กองช่าง
๕	โครงการวางท่อระบายน้ำคุ่มสัมพันธ์ หมู่ที่ ๕ บ้านแจรง	เพื่อระบายน้ำ/แก้ไขปัญหาน้ำท่วมขัง	ยาว ๒๐๐ เมตร ท่อขนาด Ø ๐.๔๐ เมตร พร้อมบ่อพัก	๓๐๐,๐๐๐	๓๐๐,๐๐๐	๓๐๐,๐๐๐	๓๐๐,๐๐๐	๓๐๐,๐๐๐	ร้อยละของประชาชนที่ได้รับประโยชน์	สามารถระบายน้ำได้สะดวกและลดปัญหาน้ำท่วมท่วมขัง	กองช่าง
๖	โครงการวางท่อระบายน้ำแยกบ้านนายปัญญา หมู่ที่ ๕ บ้านแจรง	เพื่อระบายน้ำ/แก้ไขปัญหาน้ำท่วมขัง	ยาว ๒๐ เมตร ท่อขนาด Ø ๐.๔๐ เมตร พร้อมบ่อพัก	๕๐,๐๐๐	๕๐,๐๐๐	๕๐,๐๐๐	๕๐,๐๐๐	๕๐,๐๐๐	ร้อยละของประชาชนที่ได้รับประโยชน์	สามารถระบายน้ำได้สะดวกและลดปัญหาน้ำท่วมท่วมขัง	กองช่าง
๗	โครงการขุดร่องระบายน้ำจากถนนนายอาทิตย์ สุรัตน์ - ถนนลาดยาง หมู่ที่ ๗ บ้านอังกัญ	เพื่อระบายน้ำ/แก้ไขปัญหาน้ำท่วมขัง	ยาว ๔๐๐ เมตร ขนาดกว้าง ๕ เมตร ลึก ๒ เมตร พร้อมวางท่อระบายน้ำ	๓๐๐,๐๐๐	๓๐๐,๐๐๐	๓๐๐,๐๐๐	๓๐๐,๐๐๐	๓๐๐,๐๐๐	ร้อยละของประชาชนที่ได้รับประโยชน์	สามารถระบายน้ำได้สะดวกและลดปัญหาน้ำท่วมท่วมขัง	กองช่าง

ที่	โครงการ	วัตถุประสงค์	เป้าหมาย (ผลผลิตของ โครงการ)	งบประมาณ					ตัวชี้วัด (KPI)	ผลที่คาดว่าจะได้รับ	หน่วยงาน รับผิดชอบ หลัก
				๒๕๖๖ (บาท)	๒๕๖๗ (บาท)	๒๕๖๘ (บาท)	๒๕๖๙ (บาท)	๒๕๗๐ (บาท)			
๘	โครงการวางท่อระบาย น้ำเส้นบ้านนางวิลาวัลย์ - ป้อมยาม หมู่ที่ ๗ บ้านอังกัญ	เพื่อระบายน้ำ/ แก้ไขปัญหาน้ำ ท่วมขัง	ยาว ๓๐๐ เมตร ท่อขนาด Ø ๐.๘๐x๑๐๐ เมตร พร้อมบ่อ พัก	๔๐๐,๐๐๐	๔๐๐,๐๐๐	๔๐๐,๐๐๐	๔๐๐,๐๐๐	๔๐๐,๐๐๐	ร้อยละของ ประชาชนที่ ได้รับ ประโยชน์	สามารถ ระบายน้ำได้ สะดวกและ ลดปัญหาน้ำ ท่วมท่วมขัง	กองช่าง
๙	โครงการวางท่อระบาย น้ำเส้นบ้านนายสุภาพ เสกกกล้า - ลาดยาง หมู่ที่ ๗ บ้านอังกัญ	เพื่อระบายน้ำ/ แก้ไขปัญหาน้ำ ท่วมขัง	ยาว ๕๐ เมตร ท่อขนาด Ø ๐.๔๐ เมตร พร้อมบ่อพัก	๑๐๐,๐๐๐	๑๐๐,๐๐๐	๑๐๐,๐๐๐	๑๐๐,๐๐๐	๑๐๐,๐๐๐	ร้อยละของ ประชาชนที่ ได้รับ ประโยชน์	สามารถ ระบายน้ำได้ สะดวกและ ลดปัญหาน้ำ ท่วมท่วมขัง	กองช่าง
๑๐	โครงการวางท่อระบาย น้ำเส้นบ้านนางวิลาวัลย์ - เส้นบ้านนายสนอง หมู่ที่ ๑๖ บ้านผักไหม	เพื่อระบายน้ำ/ แก้ไขปัญหาน้ำ ท่วมขัง	ยาว ๓๐๐ เมตร ท่อขนาด Ø ๐.๖๐x๑๐๐ เมตร พร้อม บ่อพัก	๔๐๐,๐๐๐	๔๐๐,๐๐๐	๔๐๐,๐๐๐	๔๐๐,๐๐๐	๔๐๐,๐๐๐	ร้อยละของ ประชาชนที่ ได้รับ ประโยชน์	สามารถ ระบายน้ำได้ สะดวกและ ลดปัญหาน้ำ ท่วมท่วมขัง	กองช่าง
๑๑	โครงการวางท่อระบาย น้ำเส้นบ้านนางปราณี - บ้านนางม่วยน้อย แน่น อุดร หมู่ที่ ๗ บ้านอังกัญ	เพื่อระบายน้ำ/ แก้ไขปัญหาน้ำ ท่วมขัง	ยาว ๑๒๐ เมตร ท่อขนาด Ø ๐.๔๐ เมตร พร้อมบ่อพัก	๒๐๐,๐๐๐	๒๐๐,๐๐๐	๒๐๐,๐๐๐	๑๒๐,๐๐๐	๑๒๐,๐๐๐	ร้อยละของ ประชาชนที่ ได้รับ ประโยชน์	สามารถ ระบายน้ำได้ สะดวกและ ลดปัญหาน้ำ ท่วมท่วมขัง	กองช่าง

ที่	โครงการ	วัตถุประสงค์	เป้าหมาย (ผลผลิตของ โครงการ)	งบประมาณ					ตัวชี้วัด (KPI)	ผลที่คาดว่าจะได้รับ	หน่วยงาน รับผิดชอบ หลัก
				๒๕๖๖ (บาท)	๒๕๖๗ (บาท)	๒๕๖๘ (บาท)	๒๕๖๙ (บาท)	๒๕๗๐ (บาท)			
๑๒	โครงการวางท่อระบาย น้ำเส้นบ้านนางชั้น คล้ายบุตร – บ้านนาย ประสิทธิ์ รื้อรอด หมู่ที่ ๗ บ้านอังกัญ	เพื่อระบายน้ำ/ แก้ไขปัญหาน้ำ ท่วมขัง	ยาว ๓๐๐ เมตร ท่อขนาด Ø ๐.๔๐ เมตร พร้อมบ่อพัก	๒๐๐,๐๐๐	๒๐๐,๐๐๐	๒๐๐,๐๐๐	๒๐๐,๐๐๐	๑๐๐,๐๐๐	ร้อยละของ ประชาชนที่ ได้รับ ประโยชน์	สามารถ ระบายน้ำได้ สะดวกและลด ปัญหาน้ำท่วม ท่วมขัง	กองช่าง
๑๓	โครงการวางท่อระบาย น้ำ จากนายนายละเมียด ไปทางทิศตะวันออก หมู่ที่ ๙ บ้านกาเกาะ	เพื่อระบายน้ำ/ แก้ไขปัญหาน้ำ ท่วมขัง	ยาว ๔๐๐ เมตร ท่อขนาด Ø ๐.๔๐ เมตร พร้อมบ่อพัก	๕๐๐,๐๐๐	๕๐๐,๐๐๐	๕๐๐,๐๐๐	๕๐๐,๐๐๐	๕๐๐,๐๐๐	ร้อยละของ ประชาชนที่ ได้รับ ประโยชน์	สามารถ ระบายน้ำได้ สะดวกและลด ปัญหาน้ำท่วม ท่วมขัง	กองช่าง
๑๔	โครงการวางท่อระบาย น้ำหน้าศูนย์สาธิต การตลาด – ป่าโคก เพชร หมู่ที่ ๙ บ้านกาเกาะ	เพื่อระบายน้ำ/ แก้ไขปัญหาน้ำ ท่วมขัง	ยาว ๕๐๐ เมตร ท่อขนาด Ø ๐.๔๐ เมตร พร้อมบ่อพัก	๖๐๐,๐๐๐	๖๐๐,๐๐๐	๖๐๐,๐๐๐	๖๐๐,๐๐๐	๖๐๐,๐๐๐	ร้อยละของ ประชาชนที่ ได้รับ ประโยชน์	สามารถ ระบายน้ำได้ สะดวกและลด ปัญหาน้ำท่วม ท่วมขัง	กองช่าง
๑๕	โครงการวางท่อระบาย น้ำเส้นบ้านคุณสุไพจิต ไปถึงคลองส่งน้ำ หมู่ที่ ๙ บ้านกาเกาะ	เพื่อระบายน้ำ/ แก้ไขปัญหาน้ำ ท่วมขัง	ยาว ๒๐๐ เมตร ท่อขนาด Ø ๐.๔๐ เมตร พร้อมบ่อพัก	๓๐๐,๐๐๐	๓๐๐,๐๐๐	๓๐๐,๐๐๐	๓๐๐,๐๐๐	๓๐๐,๐๐๐	ร้อยละของ ประชาชนที่ ได้รับ ประโยชน์	สามารถ ระบายน้ำได้ สะดวกและลด ปัญหาน้ำท่วม ท่วมขัง	กองช่าง

ที่	โครงการ	วัตถุประสงค์	เป้าหมาย (ผลผลิตของ โครงการ)	งบประมาณ					ตัวชี้วัด (KPI)	ผลที่คาดว่าจะได้รับ	หน่วยงาน รับผิดชอบ หลัก
				๒๕๖๖ (บาท)	๒๕๖๗ (บาท)	๒๕๖๘ (บาท)	๒๕๖๙ (บาท)	๒๕๗๐ (บาท)			
๑๖	โครงการวางท่อระบายน้ำเส้นข้างศาลาประชาคมไปทางทิศตะวันออก หมู่ที่ ๙ บ้านกาเกาะ	เพื่อระบายน้ำ/แก้ไขปัญหาน้ำท่วมขัง	ยาว ๑๕๐ เมตร ท่อขนาด Ø ๐.๔๐ เมตร พร้อมบ่อพัก	๒๐๐,๐๐๐	๒๐๐,๐๐๐	๒๐๐,๐๐๐	๒๐๐,๐๐๐	๒๐๐,๐๐๐	ร้อยละของประชาชนที่ได้รับประโยชน์	สามารถระบายน้ำได้สะดวกและลดปัญหาน้ำท่วมท่วมขัง	กองช่าง
๑๗	โครงการวางท่อระบายน้ำเส้นข้างโรงเรียน หมู่ที่ ๙ บ้านกาเกาะ	เพื่อระบายน้ำ/แก้ไขปัญหาน้ำท่วมขัง	ยาว ๒๕๐ เมตร ท่อขนาด Ø ๐.๔๐ เมตร พร้อมบ่อพัก	๔๐๐,๐๐๐	๔๐๐,๐๐๐	๔๐๐,๐๐๐	๔๐๐,๐๐๐	๔๐๐,๐๐๐	ร้อยละของประชาชนที่ได้รับประโยชน์	สามารถระบายน้ำได้สะดวกและลดปัญหาน้ำท่วมท่วมขัง	กองช่าง
๑๘	โครงการวางท่อระบายน้ำเส้นบ้านนางรจนา – ป่าโคกเพชร หมู่ที่ ๙ บ้านกาเกาะ	เพื่อระบายน้ำ/แก้ไขปัญหาน้ำท่วมขัง	ยาว ๒๕๐ เมตร ท่อขนาด Ø ๐.๔๐ เมตร พร้อมบ่อพัก	๔๐๐,๐๐๐	๔๐๐,๐๐๐	๔๐๐,๐๐๐	๔๐๐,๐๐๐	๔๐๐,๐๐๐	ร้อยละของประชาชนที่ได้รับประโยชน์	สามารถระบายน้ำได้สะดวกและลดปัญหาน้ำท่วมท่วมขัง	กองช่าง
๑๙	โครงการวางท่อระบายน้ำทางไปป่าช้า – บ้านนายอ้วน จินดารอง – นานายปด สังข์ลาย หมู่ที่ ๑๐ บ้านขยอง	เพื่อระบายน้ำ/แก้ไขปัญหาน้ำท่วมขัง	ยาว ๕๐๐ เมตร ท่อขนาด Ø ๐.๔๐ เมตร พร้อมบ่อพัก	๕๐๐,๐๐๐	๕๐๐,๐๐๐	๕๐๐,๐๐๐	๕๐๐,๐๐๐	๕๐๐,๐๐๐	ร้อยละของประชาชนที่ได้รับประโยชน์	สามารถระบายน้ำได้สะดวกและลดปัญหาน้ำท่วมท่วมขัง	กองช่าง

ที่	โครงการ	วัตถุประสงค์	เป้าหมาย (ผลผลิตของ โครงการ)	งบประมาณ					ตัวชี้วัด (KPI)	ผลที่คาดว่าจะได้รับ	หน่วยงาน รับผิดชอบ หลัก
				๒๕๖๖ (บาท)	๒๕๖๗ (บาท)	๒๕๖๘ (บาท)	๒๕๖๙ (บาท)	๒๕๗๐ (บาท)			
๒๐	โครงการวางท่อระบาย น้ำซอยบ้านนายเรียน หมู่ที่ ๑๓ บ้านแสงทรัพย์	เพื่อระบายน้ำ/ แก้ไขปัญหาน้ำ ท่วมขัง	ยาว ๕๐ เมตร ท่อขนาด Ø ๐.๔๐ เมตร พร้อมบ่อพัก	๑๐๐,๐๐๐	๑๐๐,๐๐๐	๑๐๐,๐๐๐	๑๐๐,๐๐๐	๑๐๐,๐๐๐	ร้อยละของ ประชาชนที่ ได้รับ ประโยชน์	สามารถ ระบายน้ำได้ สะดวกและ ลดปัญหาน้ำ ท่วมท่วมขัง	กองช่าง
๒๑	โครงการวางท่อระบาย น้ำเส้นบ้านนายสนอง – เส้นบ้านนายจำรัส หมู่ที่ ๑๖ บ้านผักไหม	เพื่อระบายน้ำ/ แก้ไขปัญหาน้ำ ท่วมขัง	ยาว ๕๐๐ เมตร ท่อขนาด Ø ๐.๔๐ เมตร พร้อมบ่อพัก	๕๐๐,๐๐๐	๕๐๐,๐๐๐	๕๐๐,๐๐๐	๕๐๐,๐๐๐	๕๐๐,๐๐๐	ร้อยละของ ประชาชนที่ ได้รับ ประโยชน์	สามารถ ระบายน้ำได้ สะดวกและ ลดปัญหาน้ำ ท่วมท่วมขัง	กองช่าง
๒๒	โครงการวางท่อระบาย น้ำเส้นบ้านนางรอบ นามวัฒน์ – เส้นบ้าน นายคราว กองศิริ หมู่ที่ ๑๓ บ้านแสง ทรัพย์	เพื่อระบายน้ำ/ แก้ไขปัญหาน้ำ ท่วมขัง	ยาว ๒๖๐ เมตร ท่อขนาด Ø ๐.๔๐ เมตร พร้อมบ่อพัก	๔๐๐,๐๐๐	๔๐๐,๐๐๐	๔๐๐,๐๐๐	๔๐๐,๐๐๐	๔๐๐,๐๐๐	ร้อยละของ ประชาชนที่ ได้รับ ประโยชน์	สามารถ ระบายน้ำได้ สะดวกและ ลดปัญหาน้ำ ท่วมท่วมขัง	กองช่าง
๒๓	โครงการวางท่อระบาย น้ำห้วยตราด หมู่ที่ ๖ บ้านปราสาท	เพื่อระบายน้ำ/ แก้ไขปัญหาน้ำ ท่วมขัง	จำนวน ๑๐๐ ท่อน ท่อขนาด Ø ๐.๘๐ เมตร จำนวน ๕ จุด	๔๐๐,๐๐๐	๔๐๐,๐๐๐	๔๐๐,๐๐๐	๔๐๐,๐๐๐	๔๐๐,๐๐๐	ร้อยละของ ประชาชนที่ ได้รับ ประโยชน์	สามารถ ระบายน้ำได้ สะดวกและ ลดปัญหาน้ำ ท่วมท่วมขัง	กองช่าง

ที่	โครงการ	วัตถุประสงค์	เป้าหมาย (ผลผลิตของ โครงการ)	งบประมาณ					ตัวชี้วัด (KPI)	ผลที่คาดว่าจะได้รับ	หน่วยงาน รับผิดชอบ หลัก
				๒๕๖๖ (บาท)	๒๕๖๗ (บาท)	๒๕๖๘ (บาท)	๒๕๖๙ (บาท)	๒๕๗๐ (บาท)			
๒๔	โครงการขยายท่อสถานีสูบน้ำด้วยพลังงานไฟฟ้าจากสามแยกโรงเรียนบ้านตาอ็อง – สามแยกบ้านจิ่งเอิญโค หมู่ที่ ๑ บ้านตาอ็อง	เพื่อเป็นแหล่งส่งน้ำใช้เพื่อการเกษตร	จำนวน ๑ แห่ง ยาว ๒,๐๐๐ เมตร	๑,๐๐๐,๐๐๐	๑,๐๐๐,๐๐๐	๑,๐๐๐,๐๐๐	๑,๐๐๐,๐๐๐	๑,๐๐๐,๐๐๐	ร้อยละของประชาชนที่ได้รับประโยชน์	ประชาชนมีน้ำใช้ในการเกษตร	กองช่าง
๒๕	โครงการขยายท่อสถานีสูบน้ำด้วยพลังงานไฟฟ้า หมู่ที่ ๒ บ้านจิ่งเอิญโค	เพื่อเป็นแหล่งส่งน้ำใช้เพื่อการเกษตร	ยาว ๓๐๐ เมตร	๒๐๐,๐๐๐	๒๐๐,๐๐๐	๒๐๐,๐๐๐	๒๐๐,๐๐๐	๒๐๐,๐๐๐	ร้อยละของประชาชนที่ได้รับประโยชน์	ประชาชนมีน้ำใช้ในการเกษตร	กองช่าง
๒๖	โครงการวางท่อระบายน้ำ เส้นบ้านนางจรรยา หมู่ที่ ๕ บ้านแจรน	เพื่อระบายน้ำ/แก้ไขปัญหาน้ำท่วมขัง	ยาว ๑๐๐ เมตร ท่อขนาด Ø ๐.๔๐ เมตร พร้อมบ่อพัก	๒๐๐,๐๐๐	๒๐๐,๐๐๐	๒๐๐,๐๐๐	๒๐๐,๐๐๐	๒๐๐,๐๐๐	ร้อยละของประชาชนที่ได้รับประโยชน์	สามารถระบายน้ำได้สะดวกและลดปัญหาน้ำท่วมท่วมขัง	กองช่าง
๒๗	โครงการวางท่อระบายน้ำจากนายนายพันธ์ศักดิ์ – หองปรีอเกียน หมู่ที่ ๘ บ้านเสกแอ	เพื่อระบายน้ำ/แก้ไขปัญหาน้ำท่วมขัง	ยาว ๒๐๐ เมตร ท่อขนาด Ø ๐.๖๐ เมตร พร้อมบ่อพัก	๔๐๐,๐๐๐	๔๐๐,๐๐๐	๔๐๐,๐๐๐	๔๐๐,๐๐๐	๔๐๐,๐๐๐	ร้อยละของประชาชนที่ได้รับประโยชน์	สามารถระบายน้ำได้สะดวกและลดปัญหาน้ำท่วมท่วมขัง	กองช่าง

ที่	โครงการ	วัตถุประสงค์	เป้าหมาย (ผลผลิตของ โครงการ)	งบประมาณ					ตัวชี้วัด (KPI)	ผลที่คาดว่าจะได้รับ	หน่วยงาน รับผิดชอบ หลัก
				๒๕๖๖ (บาท)	๒๕๖๗ (บาท)	๒๕๖๘ (บาท)	๒๕๖๙ (บาท)	๒๕๗๐ (บาท)			
๒๘	โครงการวางท่อระบายน้ำข้างกำแพงวัด เส้นบ้านนางอุทัย พาหุรักษ์ - ถนนลาดยาง หมู่ที่ ๗ บ้านอังกัญ	เพื่อระบายน้ำ/แก้ไขปัญหาน้ำท่วมขัง	ยาว ๑๒๐ เมตร ท่อขนาด Ø ๐.๔๐ เมตร พร้อมบ่อพัก	๒๐๐,๐๐๐	๒๐๐,๐๐๐	๒๐๐,๐๐๐	๒๐๐,๐๐๐	๒๐๐,๐๐๐	ร้อยละของประชาชนที่ได้รับประโยชน์	สามารถระบายน้ำได้สะดวกและลดปัญหาน้ำท่วมท่วมขัง	กองช่าง
๒๙	โครงการวางท่อระบายน้ำเส้นบ้านนายบุญเล็ก กอปรกิจงาม - บ้านนายพวน คล้ายบุตร หมู่ที่ ๗ บ้านอังกัญ	เพื่อระบายน้ำ/แก้ไขปัญหาน้ำท่วมขัง	ยาว ๑๕๐ เมตร ขนาดท่อ Ø ๐.๖๐x ๑.๐๐ เมตร พร้อมบ่อพัก	๒๐๐,๐๐๐	๒๐๐,๐๐๐	๒๐๐,๐๐๐	๒๐๐,๐๐๐	๒๐๐,๐๐๐	ร้อยละของประชาชนที่ได้รับประโยชน์	สามารถระบายน้ำได้สะดวกและลดปัญหาน้ำท่วมท่วมขัง	กองช่าง
๓๐	โครงการวางท่อระบายน้ำเส้นบ้านนายเขียน ทิศมี -บ้านนางชั้น คล้ายบุตร หมู่ที่ ๗ บ้านอังกัญ	เพื่อระบายน้ำ/แก้ไขปัญหาน้ำท่วมขัง	ยาว ๓๕๐ เมตร ขนาดท่อ Ø ๐.๖๐ เมตร พร้อมบ่อพัก	๓๕๐,๐๐๐	๓๕๐,๐๐๐	๓๕๐,๐๐๐	๓๕๐,๐๐๐	๓๕๐,๐๐๐	ร้อยละของประชาชนที่ได้รับประโยชน์	สามารถระบายน้ำได้สะดวกและลดปัญหาน้ำท่วมท่วมขัง	กองช่าง
๓๑	โครงการวางท่อระบายน้ำในหมู่บ้าน พร้อมบ่อพัก หมู่ที่ ๑๑ บ้านโนนจิก	เพื่อระบายน้ำ/แก้ไขปัญหาน้ำท่วมขัง	ยาว ๔๐๐ เมตร ท่อขนาด Ø ๐.๔๐ เมตร พร้อมบ่อพัก	๔๐๐,๐๐๐	๔๐๐,๐๐๐	๔๐๐,๐๐๐	๔๐๐,๐๐๐	๔๐๐,๐๐๐	ร้อยละของประชาชนที่ได้รับประโยชน์	สามารถระบายน้ำได้สะดวกและลดปัญหาน้ำท่วมท่วมขัง	กองช่าง

ที่	โครงการ	วัตถุประสงค์	เป้าหมาย (ผลผลิตของ โครงการ)	งบประมาณ					ตัวชี้วัด (KPI)	ผลที่คาดว่าจะได้รับ	หน่วยงาน รับผิดชอบ หลัก
				๒๕๖๖ (บาท)	๒๕๖๗ (บาท)	๒๕๖๘ (บาท)	๒๕๖๙ (บาท)	๒๕๗๐ (บาท)			
๓๒	โครงการวางท่อระบาย น้ำเส้นบ้านนายศราวดี - บ้านนางฤกษ์ หมู่ที่ ๘ บ้านเสกแอ	เพื่อระบายน้ำ/ แก้ไขปัญหาน้ำ ท่วมขัง	ยาว ๖๘๐ เมตร ท่อขนาด Ø ๐.๔๐ เมตร พร้อมบ่อพัก	๑,๓๖๐,๐๐๐	๑,๓๖๐,๐๐๐	๑,๓๖๐,๐๐๐	๑,๓๖๐,๐๐๐	๑,๓๖๐,๐๐๐	ร้อยละของ ประชาชนที่ ได้รับ ประโยชน์	สามารถ ระบายน้ำได้ สะดวกและ ลดปัญหาน้ำ ท่วมท่วมขัง	กองช่าง
๓๓	โครงการวางท่อระบาย น้ำเส้นบ้านนายบุญสุข - บ้านนายธนากร หมู่ที่ ๘ บ้านเสกแอ	เพื่อระบายน้ำ/ แก้ไขปัญหาน้ำ ท่วมขัง	ยาว ๓๒๐ เมตร ท่อขนาด Ø ๐.๔๐ เมตร พร้อมบ่อพัก	๓๐๐,๐๐๐	๓๐๐,๐๐๐	๓๐๐,๐๐๐	๓๐๐,๐๐๐	๓๐๐,๐๐๐	ร้อยละของ ประชาชนที่ ได้รับ ประโยชน์	สามารถ ระบายน้ำได้ สะดวกและ ลดปัญหาน้ำ ท่วมท่วมขัง	กองช่าง
๓๔	โครงการวางท่อระบาย น้ำเส้นบ้านนางประเย็น - บ้านนางประหยัด หมู่ที่ ๘ บ้านเสกแอ	เพื่อระบายน้ำ/ แก้ไขปัญหาน้ำ ท่วมขัง	ยาว ๓๖๐ เมตร ท่อขนาด Ø ๐.๔๐ เมตร พร้อมบ่อพัก	๓๖๐,๐๐๐	๓๖๐,๐๐๐	๓๖๐,๐๐๐	๓๖๐,๐๐๐	๓๖๐,๐๐๐	ร้อยละของ ประชาชนที่ ได้รับ ประโยชน์	สามารถ ระบายน้ำได้ สะดวกและ ลดปัญหาน้ำ ท่วมท่วมขัง	กองช่าง
๓๕	โครงการวางท่อระบาย น้ำเส้นบ้านนายเนียง ครอบครัว - แยก ร้านค้าชุมชน หมู่ที่ ๘ บ้านเสกแอ	เพื่อระบายน้ำ/ แก้ไขปัญหาน้ำ ท่วมขัง	ยาว ๓๖๐ เมตร ท่อขนาด Ø ๐.๔๐ เมตร พร้อมบ่อพัก	๓๖๐,๐๐๐	๓๖๐,๐๐๐	๓๖๐,๐๐๐	๓๖๐,๐๐๐	๓๖๐,๐๐๐	ร้อยละของ ประชาชนที่ ได้รับ ประโยชน์	สามารถ ระบายน้ำได้ สะดวกและ ลดปัญหาน้ำ ท่วมท่วมขัง	กองช่าง

ที่	โครงการ	วัตถุประสงค์	เป้าหมาย (ผลผลิตของ โครงการ)	งบประมาณ					ตัวชี้วัด (KPI)	ผลที่คาดว่าจะได้รับ	หน่วยงาน รับผิดชอบ หลัก
				๒๕๖๖ (บาท)	๒๕๖๗ (บาท)	๒๕๖๘ (บาท)	๒๕๖๙ (บาท)	๒๕๗๐ (บาท)			
๓๖	โครงการวางท่อระบาย น้ำเส้นบ้านนายเรียน – สนามกีฬา หมู่ที่ ๘ บ้านเสกแอ	เพื่อระบายน้ำ/ แก้ไขปัญหาน้ำ ท่วมขัง	ยาว ๑๐๔ เมตร ท่อขนาด Ø ๐.๔๐ เมตร พร้อมบ่อพัก	๒๐๐,๐๐๐	๒๐๐,๐๐๐	๒๐๐,๐๐๐	๒๐๐,๐๐๐	๒๐๐,๐๐๐	ร้อยละของ ประชาชนที่ ได้รับ ประโยชน์	สามารถ ระบายน้ำได้ สะดวกและลด ปัญหาน้ำท่วม ท่วมขัง	กองช่าง
๓๗	โครงการวางท่อระบาย น้ำเส้นบ้านนางสาว กฤติยาภรณ์ - นานายจรี หมู่ที่ ๘ บ้านเสกแอ	เพื่อระบายน้ำ/ แก้ไขปัญหาน้ำ ท่วมขัง	ยาว ๑๖๐ เมตร ท่อขนาด Ø ๐.๔๐ เมตร พร้อมบ่อพัก	๒๕๐,๐๐๐	๒๕๐,๐๐๐	๒๕๐,๐๐๐	๒๕๐,๐๐๐	๒๕๐,๐๐๐	ร้อยละของ ประชาชนที่ ได้รับ ประโยชน์	สามารถ ระบายน้ำได้ สะดวกและลด ปัญหาน้ำท่วม ท่วมขัง	กองช่าง
๓๘	โครงการวางท่อระบาย น้ำห้วยใต้ หมู่ที่ ๖ บ้านปราสาท	เพื่อระบายน้ำ/ แก้ไขปัญหาน้ำ ท่วมขัง	ยาว ๑๔ เมตร ท่อขนาด Ø ๑.๐๐ เมตร จำนวน ๑๔ ท่อน	๒๐,๐๐๐	๒๐,๐๐๐	๒๐,๐๐๐	๒๐,๐๐๐	๒๐,๐๐๐	ร้อยละของ ประชาชนที่ ได้รับ ประโยชน์	สามารถ ระบายน้ำได้ สะดวกและลด ปัญหาน้ำท่วม ท่วมขังและกัก เก็บน้ำ	กองช่าง

ที่	โครงการ	วัตถุประสงค์	เป้าหมาย (ผลผลิตของ โครงการ)	งบประมาณ					ตัวชี้วัด (KPI)	ผลที่คาดว่าจะได้รับ	หน่วยงาน รับผิดชอบ หลัก
				๒๕๖๖ (บาท)	๒๕๖๗ (บาท)	๒๕๖๘ (บาท)	๒๕๖๙ (บาท)	๒๕๗๐ (บาท)			
๓๙	โครงการวางท่อระบาย เส้นบ้านนายทิ่ง - บ้าน นายวันดี สดากกล้า หมู่ที่ ๑๕ บ้านแสง ตะวัน	เพื่อระบายน้ำ/ แก้ไขปัญหาน้ำ ท่วมขัง	ยาว ๑,๐๐๐ เมตร ท่อขนาด Ø ๐.๔๐ x ๑.๐๐ เมตร พร้อมบ่อพัก	๑,๐๐๐,๐๐๐	๑,๐๐๐,๐๐๐	๑,๐๐๐,๐๐๐	๑,๐๐๐,๐๐๐	๑,๐๐๐,๐๐๐	ร้อยละของ ประชาชนที่ ได้รับ ประโยชน์	สามารถ ระบายน้ำได้ สะดวกและ ลดปัญหาน้ำ ท่วมท่วมขัง และกักเก็บ น้ำ	กองช่าง
๔๐	โครงการวางท่อระบาย น้ำหน้า ศพด. แสงทรัพย์ - แสงตะวัน หมู่ที่ ๑๕	เพื่อระบายน้ำ/ แก้ไขปัญหาน้ำ ท่วมขัง	ยาว ๕๐ เมตร ท่อขนาด Ø ๐.๔๐ x ๑.๐๐ เมตร พร้อมบ่อพัก	๑๐๐,๐๐๐	๑๐๐,๐๐๐	๑๐๐,๐๐๐	๑๐๐,๐๐๐	๑๐๐,๐๐๐	ร้อยละของ ประชาชนที่ ได้รับ ประโยชน์	สามารถ ระบายน้ำได้ สะดวกและ ลดปัญหาน้ำ ท่วมท่วมขัง และกักเก็บ น้ำ	กองช่าง
๔๑	โครงการวางท่อระบาย น้ำ เส้นบ้านนายกระ จาย - บ้านนายกล่อม แมนจิต หมู่ที่ ๓ บ้านยาง	เพื่อระบายน้ำ/ แก้ไขปัญหาน้ำ ท่วมขัง	ยาว ๓๘๐ เมตร ท่อขนาด Ø ๐.๖๐ x ๑.๐๐ เมตร พร้อมบ่อพัก	๕๗๐,๐๐๐	๕๗๐,๐๐๐	๕๗๐,๐๐๐	๕๗๐,๐๐๐	๕๗๐,๐๐๐	ร้อยละของ ประชาชนที่ ได้รับ ประโยชน์	สามารถ ระบายน้ำได้ สะดวกและ ลดปัญหาน้ำ ท่วมท่วมขัง และกักเก็บ น้ำ	กองช่าง

ที่	โครงการ	วัตถุประสงค์	เป้าหมาย (ผลผลิตของ โครงการ)	งบประมาณ					ตัวชี้วัด (KPI)	ผลที่คาดว่าจะได้รับ	หน่วยงาน รับผิดชอบ หลัก
				๒๕๖๖ (บาท)	๒๕๖๗ (บาท)	๒๕๖๘ (บาท)	๒๕๖๙ (บาท)	๒๕๗๐ (บาท)			
๔๒	โครงการก่อสร้างท่อระบายน้ำ/ท่อเหลี่ยม	เพื่อระบายน้ำ/แก้ไขปัญหาน้ำท่วมขัง	จำนวน ๑๖ หมู่บ้าน	๑,๕๐๐,๐๐๐	๑,๕๐๐,๐๐๐	๑,๕๐๐,๐๐๐	๑,๕๐๐,๐๐๐	๑,๕๐๐,๐๐๐	ร้อยละของประชาชนที่ได้รับประโยชน์	สามารถระบายน้ำได้สะดวกและลดปัญหาน้ำท่วมท่วมขังและกักเก็บน้ำ	กองช่าง
๔๓	โครงการวางท่อส่งน้ำเพื่อการเกษตรและประปา หมู่ที่ ๑๓	เพื่อวางท่อส่งน้ำเพื่อการเกษตรและประปา	ยาว ๒,๐๐๐ เมตร	๑,๐๐๐,๐๐๐	๑,๐๐๐,๐๐๐	๑,๐๐๐,๐๐๐	๑,๐๐๐,๐๐๐	๑,๐๐๐,๐๐๐	ร้อยละของประชาชนที่ได้รับประโยชน์	เพื่อการเกษตรและการประปา	กองช่าง
๔๔	โครงการวางท่อระบายน้ำภายในหมู่บ้าน หมู่ที่ ๑ - ๑๖	เพื่อระบายน้ำ/แก้ไขปัญหาน้ำท่วมขัง	ยาว ๓๐๐ เมตร ท่อขนาด Ø ๐.๔๐ x ๑.๐๐ เมตร	๔๐๐,๐๐๐	๔๐๐,๐๐๐	๔๐๐,๐๐๐	๔๐๐,๐๐๐	๔๐๐,๐๐๐	ร้อยละของประชาชนที่ได้รับประโยชน์	สามารถระบายน้ำได้สะดวกและลดปัญหาน้ำท่วมท่วมขังและกักเก็บน้ำ	กองช่าง

ที่	โครงการ	วัตถุประสงค์	เป้าหมาย (ผลผลิตของ โครงการ)	งบประมาณ					ตัวชี้วัด (KPI)	ผลที่คาดว่าจะได้รับ	หน่วยงาน รับผิดชอบหลัก
				๒๕๖๖ (บาท)	๒๕๖๗ (บาท)	๒๕๖๘ (บาท)	๒๕๖๙ (บาท)	๒๕๗๐ (บาท)			
๔๕	โครงการก่อสร้างท่อ เหลี่ยมบ้านผักไหม หมู่ที่ ๑๖	เพื่อระบายน้ำ/ แก้ไขปัญหาน้ำ ท่วมขัง	กว้าง ๘ เมตร ยาว ๑๒ เมตร ลึก ๔ เมตร	๘๐๐,๐๐๐	๘๐๐,๐๐๐	๘๐๐,๐๐๐	๘๐๐,๐๐๐	๘๐๐,๐๐๐	ร้อยละของ ประชาชนที่ ได้รับ ประโยชน์	สามารถ ระบายน้ำได้ สะดวกและ ลดปัญหาน้ำ ท่วมขัง	กองช่าง
๔๖	โครงการวางท่อระบาย น้ำเส้นบ้านนางนารีรัตน์ บุญนาม – บ้านนางนารี รัตน์ ประจวบคีรีขันธ์ หมู่ที่ ๖ บ้านปราสาท	เพื่อระบายน้ำ/ แก้ไขปัญหาน้ำ ท่วมขัง	ยาว ๒๐๐ เมตร ท่อขนาด Ø ๐.๔๐ เมตร พร้อมบ่อพัก	๔๐๐,๐๐๐	๔๐๐,๐๐๐	๔๐๐,๐๐๐	๔๐๐,๐๐๐	๔๐๐,๐๐๐	ร้อยละของ ประชาชนที่ ได้รับ ประโยชน์	สามารถ ระบายน้ำได้ สะดวกและ ลดปัญหาน้ำ ท่วมขัง	กองช่าง
๔๗	โครงการก่อสร้างร่อง ระบายน้ำ	เพื่อให้มีการ ระบายน้ำ ถูกต้องตามหลัก สุขลักษณะ	ศูนย์พัฒนาเด็ก เล็ก จำนวน ๔ แห่ง	๕๐๐,๐๐๐	๕๐๐,๐๐๐	๕๐๐,๐๐๐	๕๐๐,๐๐๐	๕๐๐,๐๐๐	มีการ จัดการ อาคารที่ถูก สุขลักษณะ	ไม่มีน้ำขัง ชั้นแฉะ อัน เป็นสาเหตุ ของการเกิด โรค	กองช่าง กองการ ศึกษา
๔๘	โครงการวางท่อระบาย น้ำจากสามแยกโรงเรียน บ้านตาอ็อง – บ้านนาง สุนีย์ นิลแก้ว และจาก บ้านสมโภชน์ สมมี - บ้านนางปาติดา ไม้หอม หมู่ที่ ๑	เพื่อระบายน้ำ/ แก้ไขปัญหาน้ำ ท่วมขัง	จุดที่ ๑ ยาว ๔๐๐ เมตร จุดที่ ๒ ยาว ๒๐๐ เมตร พร้อมบ่อพัก	๗๕๐,๐๐๐	๗๕๐,๐๐๐	๗๕๐,๐๐๐	๗๕๐,๐๐๐	๗๕๐,๐๐๐	ร้อยละของ ประชาชนที่ ได้รับ ประโยชน์	สามารถ ระบายน้ำได้ สะดวกและ ลดปัญหาน้ำ ท่วมท่วมขัง	กองช่าง

ที่	โครงการ	วัตถุประสงค์	เป้าหมาย (ผลผลิตของ โครงการ)	งบประมาณ					ตัวชี้วัด (KPI)	ผลที่คาดว่าจะได้รับ	หน่วยงาน รับผิดชอบ หลัก
				๒๕๖๖ (บาท)	๒๕๖๗ (บาท)	๒๕๖๘ (บาท)	๒๕๖๙ (บาท)	๒๕๗๐ (บาท)			
๔๔	โครงการวางท่อส่งน้ำ จากบ้านนายวิรัตน์ ไชย หาญ - บ้านนางนาวิ บุญยงค์ หมู่ที่ ๑	เพื่อระบายน้ำ/ แก้ไขปัญหาน้ำ ท่วมขัง	ยาว ๓๐๐ เมตร ท่อขนาด ๑.๖๐ เมตร	๓๐๐,๐๐๐	๓๐๐,๐๐๐	๓๐๐,๐๐๐	๓๐๐,๐๐๐	๓๐๐,๐๐๐	ร้อยละของ ประชาชนที่ ได้รับ ประโยชน์	สามารถ ระบายน้ำได้ สะดวกและ ลดปัญหาน้ำ ท่วมท่วมขัง	กองช่าง
๕๐	โครงการวางท่อระบาย น้ำภายในหมู่บ้าน หมู่ที่ ๒ บ้านจิ้งเหลนโค	เพื่อให้ประชาชน มีน้ำใช้อย่าง พอเพียง	ยาว ๕๐๐ เมตร ท่อขนาด ๑.๔๐ เมตร พร้อมบ่อพัก	๕๐๐,๐๐๐	๕๐๐,๐๐๐	๕๐๐,๐๐๐	๕๐๐,๐๐๐	๕๐๐,๐๐๐	ร้อยละของ ประชาชนที่ ได้รับ ประโยชน์	ประชาชนมี น้ำใช้ในการ เกษตร/ อุปโภค บริโภค	กองช่าง
๕๑	โครงการวางท่อระบาย น้ำ (หนองบัวแดง) หมู่ที่ ๓ บ้านยาง	เพื่อระบายน้ำลง หนองบัวแดง	ยาว ๑๐๐ เมตร ท่อขนาด ๑.๔๐ เมตร พร้อมบ่อพัก	๕๐,๐๐๐	๕๐,๐๐๐	๕๐,๐๐๐	๕๐,๐๐๐	๕๐,๐๐๐	ร้อยละของ ประชาชนที่ ได้รับ ประโยชน์	สามารถ ระบายน้ำได้ สะดวกและ ลดปัญหาน้ำ ท่วมท่วมขัง	กองช่าง
๕๒	โครงการวางท่อระบาย น้ำจากโรงน้ำดื่มอุไรทิพย์ - สีแยกคุ้มบัวแดง หมู่ที่ ๓ บ้านจิ้งเหลนโค	เพื่อระบายน้ำ/ แก้ไขปัญหาน้ำ ท่วมขัง	ยาว ๕๐๐ เมตร ท่อขนาด ๑.๔๐ เมตร พร้อมบ่อพัก	๗๐๐,๐๐๐	๗๐๐,๐๐๐	๗๐๐,๐๐๐	๗๐๐,๐๐๐	๗๐๐,๐๐๐	ร้อยละของ ประชาชนที่ ได้รับ ประโยชน์	สามารถ ระบายน้ำได้ สะดวกและ ลดปัญหาน้ำ ท่วมท่วมขัง	กองช่าง

ที่	โครงการ	วัตถุประสงค์	เป้าหมาย (ผลผลิตของ โครงการ)	งบประมาณ					ตัวชี้วัด (KPI)	ผลที่คาดว่าจะได้รับ	หน่วยงาน รับผิดชอบ หลัก
				๒๕๖๖ (บาท)	๒๕๖๗ (บาท)	๒๕๖๘ (บาท)	๒๕๖๙ (บาท)	๒๕๗๐ (บาท)			
๕๓	โครงการวางท่อระบายน้ำจากบ้านนางคลวนนิลแก้ว - บ้านนายครอบครัว กองศิริ หมู่ที่ ๑๓ บ้านแสงทรัพย์	เพื่อระบายน้ำ/แก้ไขปัญหาน้ำท่วมขัง	ยาว ๔๐๐ เมตร ท่อขนาด ๑๐.๔๐ เมตร พร้อมบ่อพัก	๖๐๐,๐๐๐	๖๐๐,๐๐๐	๖๐๐,๐๐๐	๖๐๐,๐๐๐	๖๐๐,๐๐๐	ร้อยละของประชาชนที่ได้รับประโยชน์	สามารถระบายน้ำได้สะดวกและลดปัญหาน้ำท่วมท่วมขัง	กองช่าง
๕๔	โครงการวางท่อระบายน้ำถนนสายหลัก หมู่ที่ ๔	เพื่อระบายน้ำ/แก้ไขปัญหาน้ำท่วมขัง	ยาว ๑,๕๐๐ เมตร ท่อขนาด ๑๐.๔๐ เมตร พร้อมบ่อพัก	๑,๒๐๐,๐๐๐	๑,๒๐๐,๐๐๐	๑,๒๐๐,๐๐๐	๑,๒๐๐,๐๐๐	๑,๒๐๐,๐๐๐	ร้อยละของประชาชนที่ได้รับประโยชน์	สามารถระบายน้ำได้สะดวกและลดปัญหาน้ำท่วมท่วมขัง	กองช่าง
๕๕	โครงการก่อสร้างท่อเหลี่ยม หมู่ที่ ๕	เพื่อระบายน้ำ/แก้ไขปัญหาน้ำท่วมขัง	จำนวน ๒ - ๓ ช่อง ตามแบบอบต.ต.อ้ออิง กำหนดจำนวน ๓ จุด	๖๐๐,๐๐๐	๖๐๐,๐๐๐	๖๐๐,๐๐๐	๖๐๐,๐๐๐	๖๐๐,๐๐๐	ร้อยละของประชาชนที่ได้รับประโยชน์	สามารถระบายน้ำได้สะดวกและลดปัญหาน้ำท่วมท่วมขัง	กองช่าง
๕๖	โครงการก่อสร้างท่อระบายน้ำ คสล. ถนนเส้นกลาง หมู่ที่ ๕	เพื่อระบายน้ำ/แก้ไขปัญหาน้ำท่วมขัง	วางท่อ ค.ส.ล. ท่อขนาด ๑๐.๔๐ เมตร ยาว ๗๐๐ เมตร พร้อมบ่อพัก	๑.๙๐๐,๐๐๐	๑๒๐,๐๐๐	๑๒๐,๐๐๐	๑๒๐,๐๐๐	๑๒๐,๐๐๐	ร้อยละของประชาชนที่ได้รับประโยชน์	สามารถระบายน้ำได้สะดวกและลดปัญหาน้ำท่วมท่วมขัง	กองช่าง

ที่	โครงการ	วัตถุประสงค์	เป้าหมาย (ผลผลิตของ โครงการ)	งบประมาณ					ตัวชี้วัด (KPI)	ผลที่คาดว่าจะได้รับ	หน่วยงาน รับผิดชอบ หลัก
				๒๕๖๖ (บาท)	๒๕๖๗ (บาท)	๒๕๖๘ (บาท)	๒๕๖๙ (บาท)	๒๕๗๐ (บาท)			
๕๗	โครงการก่อสร้างท่อระบายน้ำ คสล. ถนนเส้นคุ้มสัมพันธ์ หมู่ที่ ๕	เพื่อระบายน้ำ/แก้ไขปัญหาน้ำท่วมขัง	วางท่อ ค.ส.ล. ท่อขนาด \varnothing ๐.๔๐ เมตร ยาว ๒๑๐ เมตร พร้อมบ่อพัก	๖๐๐,๐๐๐	๖๐๐,๐๐๐	๖๐๐,๐๐๐	๖๐๐,๐๐๐	๖๐๐,๐๐๐	ร้อยละของประชาชนที่ได้รับประโยชน์	สามารถระบายน้ำได้สะดวกและลดปัญหาน้ำท่วมท่วมขัง	กองช่าง
๕๘	โครงการวางท่อระบายน้ำ หมู่ที่ ๖	เพื่อระบายน้ำ/แก้ไขปัญหาน้ำท่วมขัง	ท่อขนาด \varnothing ๐.๔๐x ๑.๐๐ เมตร จำนวน ๒ จุด	๑๐๐,๐๐๐	๑๐๐,๐๐๐	๑๐๐,๐๐๐	๑๐๐,๐๐๐	๑๐๐,๐๐๐	ร้อยละของประชาชนที่ได้รับประโยชน์	สามารถระบายน้ำได้สะดวกและลดปัญหาน้ำท่วมท่วมขัง	กองช่าง
๕๙	โครงการวางท่อระบายน้ำท่อเหลี่ยม หมู่ที่ ๙	เพื่อระบายน้ำ/แก้ไขปัญหาน้ำท่วมขัง	หมู่ที่ ๙ จำนวน ๒ จุด	๘๐๐,๐๐๐	๘๐๐,๐๐๐	๘๐๐,๐๐๐	๘๐๐,๐๐๐	๘๐๐,๐๐๐	ร้อยละของประชาชนที่ได้รับประโยชน์	สามารถระบายน้ำได้สะดวกและลดปัญหาน้ำท่วมท่วมขัง	กองช่าง
๖๐	โครงการวางท่อระบายน้ำจากบ้านนายสมพวยสังข์ลาย - บ้านนางมาลีวันวิน หมู่ที่ ๑๐	เพื่อระบายน้ำ/แก้ไขปัญหาน้ำท่วมขัง	ยาว ๔๐๐ เมตร ท่อขนาด \varnothing ๐.๔๐ เมตร พร้อมบ่อพัก	๕๐๐,๐๐๐	๕๐๐,๐๐๐	๕๐๐,๐๐๐	๕๐๐,๐๐๐	๕๐๐,๐๐๐	ร้อยละของประชาชนที่ได้รับประโยชน์	สามารถระบายน้ำได้สะดวกและลดปัญหาน้ำท่วมท่วมขัง	กองช่าง

ที่	โครงการ	วัตถุประสงค์	เป้าหมาย (ผลผลิตของ โครงการ)	งบประมาณ					ตัวชี้วัด (KPI)	ผลที่คาดว่าจะได้รับ	หน่วยงาน รับผิดชอบ หลัก
				๒๕๖๖ (บาท)	๒๕๖๗ (บาท)	๒๕๖๘ (บาท)	๒๕๖๙ (บาท)	๒๕๗๐ (บาท)			
๖๑	โครงการวางท่อระบายน้ำจากบ้านนางพัชรา วันวิน - บ้านนางนิพาสังข์ลาย หมู่ที่ ๑๐	เพื่อระบายน้ำ/แก้ไขปัญหาน้ำท่วมขัง	ยาว ๓๐๐ เมตร ท่อขนาด Ø ๐.๔๐ เมตร พร้อมบ่อพัก	๕๐๐,๐๐๐	๕๐๐,๐๐๐	๕๐๐,๐๐๐	๕๐๐,๐๐๐	๕๐๐,๐๐๐	ร้อยละของประชาชนที่ได้รับประโยชน์	สามารถระบายน้ำได้สะดวกและลดปัญหาน้ำท่วมท่วมขัง	กองช่าง
๖๒	โครงการวางท่อระบายน้ำจากบ้านนายปด สังข์ลาย - บ้านนางทุกข์ หมู่ที่ ๑๐	เพื่อระบายน้ำ/แก้ไขปัญหาน้ำท่วมขัง	ยาว ๒๐๐ เมตร ท่อขนาด Ø ๐.๔๐ เมตร พร้อมบ่อพัก	๕๐๐,๐๐๐	๕๐๐,๐๐๐	๕๐๐,๐๐๐	๕๐๐,๐๐๐	๕๐๐,๐๐๐	ร้อยละของประชาชนที่ได้รับประโยชน์	สามารถระบายน้ำได้สะดวกและลดปัญหาน้ำท่วมท่วมขัง	กองช่าง
๖๓	โครงการวางท่อระบายน้ำจากบ้านนายสมทรัพย์ สังข์ลาย - บ้านนายประยัน ผ่องใส หมู่ที่ ๑๐	เพื่อระบายน้ำ/แก้ไขปัญหาน้ำท่วมขัง	ยาว ๒๐๐ เมตร ท่อขนาด Ø ๐.๔๐ เมตร พร้อมบ่อพัก	๕๐๐,๐๐๐	๕๐๐,๐๐๐	๕๐๐,๐๐๐	๕๐๐,๐๐๐	๕๐๐,๐๐๐	ร้อยละของประชาชนที่ได้รับประโยชน์	สามารถระบายน้ำได้สะดวกและลดปัญหาน้ำท่วมท่วมขัง	กองช่าง
๖๔	โครงการวางท่อระบายน้ำตัดผ่านถนนเส้นทางไปป่าช้า หมู่ที่ ๑๐	เพื่อระบายน้ำ/แก้ไขปัญหาน้ำท่วมขัง	จำนวน ๔ จุด จำนวน ๔๐ ท่อน	๑๐๐,๐๐๐	๑๐๐,๐๐๐	๑๐๐,๐๐๐	๑๐๐,๐๐๐	๑๐๐,๐๐๐	ร้อยละของประชาชนที่ได้รับประโยชน์	สามารถระบายน้ำได้สะดวกและลดปัญหาน้ำท่วมท่วมขัง	กองช่าง

ที่	โครงการ	วัตถุประสงค์	เป้าหมาย (ผลผลิตของ โครงการ)	งบประมาณ					ตัวชี้วัด (KPI)	ผลที่คาดว่าจะได้รับ	หน่วยงาน รับผิดชอบ หลัก
				๒๕๖๖ (บาท)	๒๕๖๗ (บาท)	๒๕๖๘ (บาท)	๒๕๖๙ (บาท)	๒๕๗๐ (บาท)			
๖๕	โครงการวางท่อระบายน้ำภายในหมู่บ้าน หมู่ที่ ๑๑	เพื่อแก้ไขปัญหาน้ำท่วม	ยาว ๒,๐๐๐ เมตร ท่อขนาด Ø ๐.๔๐ เมตร พร้อม บ่อพัก	๕๐๐,๐๐๐	๕๐๐,๐๐๐	๕๐๐,๐๐๐	๕๐๐,๐๐๐	๕๐๐,๐๐๐	ร้อยละของประชาชนที่ได้รับประโยชน์	สามารถระบายน้ำได้สะดวกและลดปัญหาน้ำท่วมท่วมขัง	กองช่าง
๖๖	โครงการลอกร่องระบายน้ำภายในหมู่บ้าน หมู่ที่ ๑๒	เพื่อระบายน้ำ/แก้ไขปัญหาน้ำท่วมขัง	ยาว ๒,๐๐๐ เมตร	๒๑๐,๐๐๐	๒๑๐,๐๐๐	๒๑๐,๐๐๐	๒๑๐,๐๐๐	๒๑๐,๐๐๐	ร้อยละของประชาชนที่ได้รับประโยชน์	สามารถระบายน้ำได้สะดวกและลดปัญหาน้ำท่วมท่วมขัง	กองช่าง
๖๗	โครงการวางท่อระบายน้ำ คสล. หมู่ที่ ๑๒	เพื่อระบายน้ำ/แก้ไขปัญหาน้ำท่วมขัง	ยาว ๑,๒๐๐ เมตร ท่อขนาด Ø ๐.๔๐ เมตร พร้อม บ่อพัก	๑,๙๐๐,๐๐๐	๑,๙๐๐,๐๐๐	๑,๙๐๐,๐๐๐	๑,๙๐๐,๐๐๐	๑,๙๐๐,๐๐๐	ร้อยละของประชาชนที่ได้รับประโยชน์	สามารถระบายน้ำได้สะดวกและลดปัญหาน้ำท่วมท่วมขัง	กองช่าง
๖๘	โครงการก่อสร้างขยายท่อส่งน้ำเพื่อการเกษตรจากสถานีสูบน้ำ หมู่ที่ ๒ - หมู่ที่ ๑๔	เพื่อให้ประชาชนมีน้ำใช้ในการเกษตร	ระยะทาง ๒,๕๐๐ เมตร	๒,๐๐๐,๐๐๐	๒,๐๐๐,๐๐๐	๒,๐๐๐,๐๐๐	๒,๐๐๐,๐๐๐	๒,๐๐๐,๐๐๐	ร้อยละของประชาชนที่ได้รับประโยชน์	ประชาชนมีน้ำใช้ในการเกษตรอย่างเพียงพอ	กองช่าง

ที่	โครงการ	วัตถุประสงค์	เป้าหมาย (ผลผลิตของ โครงการ)	งบประมาณ					ตัวชี้วัด (KPI)	ผลที่คาดว่าจะได้รับ	หน่วยงาน รับผิดชอบ หลัก
				๒๕๖๖ (บาท)	๒๕๖๗ (บาท)	๒๕๖๘ (บาท)	๒๕๖๙ (บาท)	๒๕๗๐ (บาท)			
๖๙	โครงการวางท่อระบาย น้ำคุ่มปริง - สระน้ำ สาธารณะ หมู่ที่ ๑๔	เพื่อระบายน้ำ/ แก้ไขปัญหาน้ำ ท่วมขัง	ยาว ๑๐๕ เมตร ท่อขนาด Ø ๐.๔๐ เมตร พร้อม บ่อพัก	๗๐๐,๐๐๐	๗๐๐,๐๐๐	๗๐๐,๐๐๐	๗๐๐,๐๐๐	๗๐๐,๐๐๐	ร้อยละของ ประชาชนที่ ได้รับ ประโยชน์	สามารถ ระบายน้ำได้ สะดวกและ ลดปัญหาน้ำ ท่วมท่วมขัง	กองช่าง
๗๐	โครงการวางท่อระบาย น้ำ หมู่ที่ ๑๕ - สาม แยกบ้านกาเกาะ หมู่ที่ ๙ - บ้านใต้ห้อง หมู่ที่ ๑๒	เพื่อระบายน้ำ/ แก้ไขปัญหาน้ำ ท่วมขังเข้า หมู่บ้าน	ยาว ๖๐๐ เมตร ท่อขนาด Ø ๐.๖๐ เมตร พร้อม บ่อพัก	๘๐๐,๐๐๐	๘๐๐,๐๐๐	๘๐๐,๐๐๐	๘๐๐,๐๐๐	๘๐๐,๐๐๐	ร้อยละของ ประชาชนที่ ได้รับ ประโยชน์	สามารถ ระบายน้ำได้ สะดวกและ ลดปัญหาน้ำ ท่วมท่วมขัง	กองช่าง
๗๑	โครงการขุดร่องระบาย น้ำ หมู่ที่ ๑๕ - สาม แยกไปบ้านกาเกาะ, บ้านใต้ห้อง หมู่ที่ ๑๒	เพื่อระบายน้ำ/ แก้ไขปัญหาน้ำ ท่วมขัง	ยาว ๖๐๐ เมตร ตามแบบ อบต.กำหนด หมู่ที่ ๑๕	๒๕๐,๐๐๐	๒๕๐,๐๐๐	๒๕๐,๐๐๐	๒๕๐,๐๐๐	๒๕๐,๐๐๐	ร้อยละของ ประชาชนที่ ได้รับ ประโยชน์	สามารถ ระบายน้ำได้ สะดวกและ ลดปัญหาน้ำ ท่วมท่วมขัง	กองช่าง
๗๒	โครงการก่อสร้างท่อ เหลี่ยมเส้นสามแยกนา นางสมผิว เพราะทอง	เพื่ออำนวยความสะดวก ให้กับ ประชาชนในการ สัญจร	กว้าง ๖ เมตร ยาว ๑๒ เมตร หนา ๐.๒๐ เมตร	๙๐๐,๐๐๐	๙๐๐,๐๐๐	๙๐๐,๐๐๐	๙๐๐,๐๐๐	๙๐๐,๐๐๐	ร้อยละของ ประชาชนที่ ได้รับ ประโยชน์	ประชาชนมี ความสะดวก ในการสัญจร	กองช่าง

ที่	โครงการ	วัตถุประสงค์	เป้าหมาย (ผลผลิตของ โครงการ)	งบประมาณ					ตัวชี้วัด (KPI)	ผลที่คาดว่าจะได้รับ	หน่วยงาน รับผิดชอบ หลัก
				๒๕๖๖ (บาท)	๒๕๖๗ (บาท)	๒๕๖๘ (บาท)	๒๕๖๙ (บาท)	๒๕๗๐ (บาท)			
๗๓	โครงการก่อสร้างท่อ เหลี่ยม หมู่ที่ ๙ บ้านกาเกาะ	เพื่ออำนวยความสะดวก ให้กับ ประชาชนในการ สัญจร	ถนนกว้าง ๑๐ เมตร สูง ๔ เมตร จำนวน ๕ จุด	๙๐๐,๐๐๐	๙๐๐,๐๐๐	๙๐๐,๐๐๐	๙๐๐,๐๐๐	๙๐๐,๐๐๐	ร้อยละของ ประชาชนที่ ได้รับ ประโยชน์	ประชาชนมี ความสะดวก ในการสัญจร	กองช่าง
๗๔	โครงการก่อสร้างท่อ ระบายน้ำพร้อมบ่อพัก เส้นบ้านนางลักขณา - เส้นบ้านนางเสาวคนธ์ นามเวช หมู่ที่ ๗	เพื่ออำนวยความสะดวก ให้กับ ประชาชนในการ สัญจร	ยาว ๒๕๐ เมตร ท่อ ขนาด Ø๐.๔๐ เมตร พร้อมบ่อ พัก	๘๐๐,๐๐๐	๘๐๐,๐๐๐	๘๐๐,๐๐๐	๘๐๐,๐๐๐	๘๐๐,๐๐๐	ร้อยละของ ประชาชนที่ ได้รับ ประโยชน์	สามารถ ระบายน้ำได้ สะดวกและ ลดปัญหาน้ำ ท่วมท่วมขัง	กองช่าง
๗๕	โครงการก่อสร้างท่อ ระบายน้ำพร้อมบ่อพัก เส้นบ้านนายบุญเล็ก - เส้นบ้านนายพวน คล้าย บุตร พร้อมวางท่อ ระบายน้ำ หมู่ที่ ๗	เพื่อระบายน้ำ/ แก้ไขปัญหาน้ำ ท่วมขัง	ยาว ๑๕๐ เมตร Ø๐.๔๐ เมตร พร้อมบ่อ พัก	๒,๐๐๐,๐๐๐	๒,๐๐๐,๐๐๐	๒,๐๐๐,๐๐๐	๒,๐๐๐,๐๐๐	๒,๐๐๐,๐๐๐	ร้อยละของ ประชาชนที่ ได้รับ ประโยชน์	สามารถ ระบายน้ำได้ สะดวกและ ลดปัญหาน้ำ ท่วมท่วมขัง	กองช่าง

ที่	โครงการ	วัตถุประสงค์	เป้าหมาย (ผลผลิตของ โครงการ)	งบประมาณ					ตัวชี้วัด (KPI)	ผลที่คาดว่าจะได้รับ	หน่วยงาน รับผิดชอบ หลัก
				๒๕๖๖ (บาท)	๒๕๖๗ (บาท)	๒๕๖๘ (บาท)	๒๕๖๙ (บาท)	๒๕๗๐ (บาท)			
๗๖	โครงการก่อสร้างท่อระบายน้ำพร้อมบ่อพักเส้นบ้านนางวิลาวัลย์ – สี่แยกทางเข้าบ้าน ผักไหม หมู่ที่ ๑๖ (ทางไปโรงเรียนบ้านอังกัญเสกแอ) หมู่ที่ ๗	เพื่อระบายน้ำ/แก้ไขปัญหาน้ำท่วมขัง	ยาว ๓๐๐ เมตร ท่อขนาด Ø๐.๔๐ เมตร พร้อมบ่อพัก	๓๐๐,๐๐๐	๓๐๐,๐๐๐	๓๐๐,๐๐๐	๓๐๐,๐๐๐	๓๐๐,๐๐๐	ร้อยละของประชาชนที่ได้รับประโยชน์	สามารถระบายน้ำได้สะดวกและลดปัญหาน้ำท่วมท่วมขัง	กองช่าง
๗๗	โครงการก่อสร้างท่อระบายน้ำพร้อมบ่อพักเส้นบ้านนายเขียน ทิศมี – สี่แยกทางเข้าบ้าน ผักไหม หมู่ที่ ๑๖ (ทางไปโรงเรียนบ้านอังกัญเสกแอ) หมู่ที่ ๗	เพื่ออำนวยความสะดวกให้กับประชาชนในการสัญจร	ยาว ๓๐๐ เมตร ท่อขนาด Ø๐.๔๐ เมตร พร้อมบ่อพัก	๓๐๐,๐๐๐	๓๐๐,๐๐๐	๓๐๐,๐๐๐	๓๐๐,๐๐๐	๓๐๐,๐๐๐	ร้อยละของประชาชนที่ได้รับประโยชน์	สามารถระบายน้ำได้สะดวกและลดปัญหาน้ำท่วมท่วมขัง	กองช่าง
๗๘	โครงการก่อสร้างท่อระบายน้ำพร้อมบ่อพักเส้นสี่แยกทางเข้าบ้าน ผักไหม – บ้านนายประสิทธิ์ ริ้วลอด (ไปทางเมรุวัดบ้านอังกัญ) หมู่ที่ ๗	เพื่ออำนวยความสะดวกให้กับประชาชนในการสัญจร	ยาว ๓๕๐ เมตร ท่อขนาด Ø๐.๔๐ เมตร พร้อมบ่อพัก	๓๕๐,๐๐๐	๓๕๐,๐๐๐	๓๕๐,๐๐๐	๓๕๐,๐๐๐	๓๕๐,๐๐๐	ร้อยละของประชาชนที่ได้รับประโยชน์	สามารถระบายน้ำได้สะดวกและลดปัญหาน้ำท่วมท่วมขัง	กองช่าง

ที่	โครงการ	วัตถุประสงค์	เป้าหมาย (ผลผลิตของ โครงการ)	งบประมาณ					ตัวชี้วัด (KPI)	ผลที่คาดว่าจะได้รับ	หน่วยงาน รับผิดชอบหลัก
				๒๕๖๖ (บาท)	๒๕๖๗ (บาท)	๒๕๖๘ (บาท)	๒๕๖๙ (บาท)	๒๕๗๐ (บาท)			
๗๙	โครงการก่อสร้างท่อระบายน้ำพร้อมบ่อพักเส้นบ้านนางปราณี – เส้นบ้านนางม่วยน้อย แนนอุดร หมู่ที่ ๗	เพื่ออำนวยความสะดวกให้กับประชาชนในการสัญจร	ยาว ๑๕๐ เมตรต่อขนาด ๐.๔๐ เมตร พร้อมบ่อพัก	๒๕๐,๐๐๐	๒๕๐,๐๐๐	๒๕๐,๐๐๐	๒๕๐,๐๐๐	๒๕๐,๐๐๐	ร้อยละของประชาชนที่ได้รับประโยชน์	สามารถระบายน้ำได้สะดวกและลดปัญหาน้ำท่วมท่วมขัง	กองช่าง
๘๐	โครงการวางท่อระบายน้ำพร้อมบ่อพักเส้นบ้านนายสมชาย กงแก้ว – เส้นบ้านนายช่วย สังก์ลาย หมู่ที่ ๙ บ้านกาเกาะ	เพื่ออำนวยความสะดวกให้กับประชาชนในการสัญจร	ยาว ๕๐๐ เมตรต่อขนาด ๐.๔๐ เมตร พร้อมบ่อพัก	๑,๒๕๐,๐๐๐	๑,๒๕๐,๐๐๐	๑,๒๕๐,๐๐๐	๑,๒๕๐,๐๐๐	๑,๒๕๐,๐๐๐	ร้อยละของประชาชนที่ได้รับประโยชน์	ประชาชนมีความสะดวกในการสัญจร	กองช่าง
๘๑	โครงการวางท่อระบายน้ำพร้อมบ่อพักเส้นบ้านนางดวงใจ แก่นเดียว – เส้นบ้านนายเนย เพราะทอง หมู่ที่ ๙ บ้านกาเกาะ	เพื่ออำนวยความสะดวกให้กับประชาชนในการสัญจร	ยาว ๕๐๐ เมตรต่อขนาด ๐.๔๐ เมตร พร้อมบ่อพัก	๑,๒๕๐,๐๐๐	๑,๒๕๐,๐๐๐	๑,๒๕๐,๐๐๐	๑,๒๕๐,๐๐๐	๑,๒๕๐,๐๐๐	ร้อยละของประชาชนที่ได้รับประโยชน์	ประชาชนมีความสะดวกในการสัญจร	กองช่าง

ที่	โครงการ	วัตถุประสงค์	เป้าหมาย (ผลผลิตของ โครงการ)	งบประมาณ					ตัวชี้วัด (KPI)	ผลที่คาดว่าจะได้รับ	หน่วยงาน รับผิดชอบหลัก
				๒๕๖๖ (บาท)	๒๕๖๗ (บาท)	๒๕๖๘ (บาท)	๒๕๖๙ (บาท)	๒๕๗๐ (บาท)			
๘๒	โครงการวางท่อระบายน้ำพร้อมบ่อพักเส้นบ้านนายเอื้อย เทียนชัย – เส้นบ้านนายสหัส สังข์ลาย หมู่ที่ ๙ บ้านกาเกาะ	เพื่ออำนวยความสะดวกให้กับประชาชนในการสัญจร	ยาว ๖๐๐ เมตรต่อขนาด ๐.๔๐ เมตร พร้อมบ่อพัก	๑,๕๐๐,๐๐๐	๑,๕๐๐,๐๐๐	๑,๕๐๐,๐๐๐	๑,๕๐๐,๐๐๐	๑,๕๐๐,๐๐๐	ร้อยละของประชาชนที่ได้รับประโยชน์	ประชาชนมีความสะดวกในการสัญจร	กองช่าง
๘๓	โครงการวางท่อระบายน้ำพร้อมบ่อพักเส้นบ้านนายเนย เพราะทอง – เส้นบ้านนายสุขชัย กงแก้ว หมู่ที่ ๙ บ้านกาเกาะ	เพื่ออำนวยความสะดวกให้กับประชาชนในการสัญจร	ยาว ๑,๐๐๐ เมตรต่อขนาด ๐.๔๐ เมตร พร้อมบ่อพัก	๒,๕๐๐,๐๐๐	๒,๕๐๐,๐๐๐	๒,๕๐๐,๐๐๐	๒,๕๐๐,๐๐๐	๒,๕๐๐,๐๐๐	ร้อยละของประชาชนที่ได้รับประโยชน์	ประชาชนมีความสะดวกในการสัญจร	กองช่าง
๘๔	โครงการวางท่อระบายน้ำพร้อมบ่อพักเส้นบ้านนางดวงใจ แก่นเดียว – เส้นบ้านนายทิน หมู่ที่ ๙ บ้านกาเกาะ	เพื่ออำนวยความสะดวกให้กับประชาชนในการสัญจร	ยาว ๓๕๐ เมตรต่อขนาด ๐.๔๐ เมตร พร้อมบ่อพัก	๘,๗๕๐,๐๐๐	๘,๗๕๐,๐๐๐	๘,๗๕๐,๐๐๐	๘,๗๕๐,๐๐๐	๘,๗๕๐,๐๐๐	ร้อยละของประชาชนที่ได้รับประโยชน์	ประชาชนมีความสะดวกในการสัญจร	กองช่าง
๘๕	โครงการวางท่อระบายน้ำพร้อมบ่อพักเส้นลาดยางนานายเบื่อง สารนิม –เส้นสี่แยกบ้านของ หมู่ที่ ๙ บ้านกาเกาะ	เพื่ออำนวยความสะดวกให้กับประชาชนในการสัญจร	ยาว ๑,๐๐๐ เมตร ต่อขนาด ๐.๔๐ เมตร พร้อมบ่อพัก	๒,๕๐๐,๐๐๐	๒,๕๐๐,๐๐๐	๒,๕๐๐,๐๐๐	๒,๕๐๐,๐๐๐	๒,๕๐๐,๐๐๐	ร้อยละของประชาชนที่ได้รับประโยชน์	ประชาชนมีความสะดวกในการสัญจร	กองช่าง

ที่	โครงการ	วัตถุประสงค์	เป้าหมาย (ผลผลิตของ โครงการ)	งบประมาณ					ตัวชี้วัด (KPI)	ผลที่คาดว่าจะได้รับ	หน่วยงาน รับผิดชอบ หลัก
				๒๕๖๖ (บาท)	๒๕๖๗ (บาท)	๒๕๖๘ (บาท)	๒๕๖๙ (บาท)	๒๕๗๐ (บาท)			
๘๖	โครงการวางท่อระบายน้ำพร้อมบ่อ พักเส้นบ้านนายสนาน รักสุข - ศูนย์สาธิต หมู่ที่ ๘ หมู่ที่ ๙ บ้านกาเกาะ	เพื่ออำนวยความสะดวก ให้กับ ประชาชนใน การสัญจร	ยาว ๒,๕๐๐ เมตรต่อขนาด Ø๐.๔๐ เมตร พร้อมบ่อพัก	๕,๐๐๐,๐๐๐	๕,๐๐๐,๐๐๐	๕,๐๐๐,๐๐๐	๕,๐๐๐,๐๐๐	๕,๐๐๐,๐๐๐	ร้อยละของ ประชาชน ที่ได้รับ ประโยชน์	ประชาชนมี ความ สะดวกใน การสัญจร	กองช่าง
๘๗	โครงการวางท่อระบายน้ำพร้อมบ่อ พัก เส้นบ้านนายปิยะวัฒน์ ริ้วรอดธนนต์ - เส้นบ้านนายยันต์ วงษ์เข็ม หมู่ที่ ๙ บ้านกาเกาะ	เพื่ออำนวยความสะดวก ให้กับ ประชาชนใน การสัญจร	ยาว ๖๐๐ เมตร ต่อ ขนาดØ๐.๔๐ เมตร พร้อมบ่อ พัก	๑,๕๐๐,๐๐๐	๑,๕๐๐,๐๐๐	๑,๕๐๐,๐๐๐	๑,๕๐๐,๐๐๐	๑,๕๐๐,๐๐๐	ร้อยละของ ประชาชน ที่ได้รับ ประโยชน์	ประชาชนมี ความ สะดวกใน การสัญจร	กองช่าง
รวม	๘๗ โครงการ	-	-	๖๔,๕๓๐,๐๐๐	๖๔,๕๓๐,๐๐๐	๖๔,๕๓๐,๐๐๐	๖๔,๕๓๐,๐๐๐	๖๔,๕๓๐,๐๐๐	-	-	-

ก. ประเด็นการพัฒนาน้ำที่ ๒ การส่งเสริมและพัฒนาศักยภาพการค้า การลงทุน การบริการ และเชื่อมโยงเศรษฐกิจชายแดน

ข. ยุทธศาสตร์การพัฒนาขององค์กรปกครองส่วนท้องถิ่นในเขตจังหวัดสุรินทร์ ยุทธศาสตร์ที่ ๒ การส่งเสริมและพัฒนาศักยภาพการค้า การลงทุน การบริการ

๑. ยุทธศาสตร์ที่ ๑ ด้านโครงสร้างพื้นฐาน

๑.๑ แผนงาน อุทสาหกรรมและการโยธา

ที่	โครงการ	วัตถุประสงค์	เป้าหมาย (ผลผลิตของ โครงการ)	งบประมาณ					ตัวชี้วัด (KPI)	ผลที่คาดว่าจะได้รับ	หน่วยงาน รับผิดชอบ หลัก
				๒๕๖๖ (บาท)	๒๕๖๗ (บาท)	๒๕๖๘ (บาท)	๒๕๖๙ (บาท)	๒๕๗๐ (บาท)			
๑	โครงการซ่อมแซมไฟ สาธารณะ	เพื่อซ่อมแซมไฟ ให้สามารถใช้ งานได้ตามปกติ สร้างความ ปลอดภัยให้กับ ประชาชน	จำนวน ๑๖ หมู่บ้าน	๒๐๐,๐๐๐	๒๐๐,๐๐๐	๒๐๐,๐๐๐	๒๐๐,๐๐๐	๒๐๐,๐๐๐	ร้อยละของ ประชาชนที่ ได้รับ ประโยชน์	ประชาชน ได้รับความ ปลอดภัยใน ชีวิตและ ทรัพย์สิน	กองช่าง
๒	โครงการขยายเขตไฟฟ้า สาธารณะ	เพื่อให้ประชาชน มีไฟฟ้าใช้ทุก ครัวเรือนและ เพื่อใช้ในการ เกษตร	จำนวน ๑๖ หมู่บ้าน	๕๐๐,๐๐๐	๕๐๐,๐๐๐	๕๐๐,๐๐๐	๕๐๐,๐๐๐	๕๐๐,๐๐๐	ร้อยละของ ประชาชนที่ ได้รับ ประโยชน์	ประชาที่มี ไฟฟ้าใช้ทุก ครัวเรือน	กองช่าง
๓	โครงการติดตั้งไฟ ส่องสว่าง/ไฟฟ้า สาธารณะ	เพื่อสร้างความ ปลอดภัยให้กับ ประชาชน	จำนวน ๑๖ หมู่บ้าน	๒,๐๐๐,๐๐๐	๒,๐๐๐,๐๐๐	๒,๐๐๐,๐๐๐	๒,๐๐๐,๐๐๐	๒,๐๐๐,๐๐๐	ร้อยละของ ประชาชนที่ ได้รับ ประโยชน์	ประชาชนมี ความ ปลอดภัย	กองช่าง

ที่	โครงการ	วัตถุประสงค์	เป้าหมาย (ผลผลิตของ โครงการ)	งบประมาณ					ตัวชี้วัด (KPI)	ผลที่คาดว่าจะได้รับ	หน่วยงาน รับผิดชอบ หลัก
				๒๕๖๖ (บาท)	๒๕๖๗ (บาท)	๒๕๖๘ (บาท)	๒๕๖๙ (บาท)	๒๕๗๐ (บาท)			
๔	โครงการย้ายเสาไฟฟ้า หมู่ที่ ๑	เพื่อย้ายเสา ไฟฟ้า	บ้านต้ออ้ง	๔๐,๐๐๐	๔๐,๐๐๐	๔๐,๐๐๐	๔๐,๐๐๐	๔๐,๐๐๐	ร้อยละของ ประชาชนที่ ได้รับ ประโยชน์	เพิ่มความ ปลอดภัย ของ ประชาชน	กองช่าง
๕	โครงการไฟส่องสว่างทั้ง ภายในและภายนอก หมู่บ้าน หมู่ที่ ๘	เพื่อให้ประชาชน มีไฟฟ้าใช้ทุก ครัวเรือนและ เพื่อใช้ในการ เกษตร	จำนวน ๘ จุด	๑๐๐,๐๐๐	๑๐๐,๐๐๐	๑๐๐,๐๐๐	๑๐๐,๐๐๐	๑๐๐,๐๐๐	ร้อยละของ ประชาชนที่ ได้รับ ประโยชน์	เพิ่มความ ปลอดภัย ของ ประชาชน	กองช่าง
๖	โครงการขยายเขตไฟฟ้า เส้นนางศรีสำอางค์ ไทยอาจ - นานายสวัสดิ์ เสกกล้า หมู่ที่ ๘	เพื่อให้ประชาชน มีไฟฟ้าใช้ทุก ครัวเรือนและ เพื่อใช้ในการ เกษตร	ยาว ๕๐๐ เมตร	๓๙๔,๕๐๐	๓๙๔,๕๐๐	๓๙๔,๕๐๐	๓๙๔,๕๐๐	๓๙๔,๕๐๐	ร้อยละของ ประชาชนที่ ได้รับ ประโยชน์	เพิ่มความ ปลอดภัย ของ ประชาชน	กองช่าง
๗	โครงการขยายเขตไฟฟ้า ซอยบ้านนางรัตนพร วันวิน หมู่ที่ ๑๐	เพื่อให้ประชาชน มีไฟฟ้าใช้ทุก ครัวเรือนและ เพื่อใช้ในการ เกษตร	ระยะทาง ๘๐๐ เมตร	๗๐,๐๐๐	๗๐,๐๐๐	๗๐,๐๐๐	๗๐,๐๐๐	๗๐,๐๐๐	ร้อยละของ ประชาชนที่ ได้รับ ประโยชน์	เพิ่มความ ปลอดภัย ของ ประชาชน	กองช่าง

ที่	โครงการ	วัตถุประสงค์	เป้าหมาย (ผลผลิตของ โครงการ)	งบประมาณ					ตัวชี้วัด (KPI)	ผลที่คาดว่าจะได้รับ	หน่วยงาน รับผิดชอบ หลัก
				๒๕๖๖ (บาท)	๒๕๖๗ (บาท)	๒๕๖๘ (บาท)	๒๕๖๙ (บาท)	๒๕๗๐ (บาท)			
๘	โครงการขยายเขตไฟฟ้า เส้นบ้านนางเทียว สังข์ ลาย - บ้านนายบน งาม พรหม หมู่ที่ ๑๐	เพื่อให้ประชาชน มีไฟฟ้าใช้ทุก ครัวเรือนและ เพื่อใช้ในการ เกษตร	ยาว ๑๐๐ เมตร หมู่ที่ ๑๐ บ้านของ	๕๐๐,๐๐๐	๕๐๐,๐๐๐	๕๐๐,๐๐๐	๕๐๐,๐๐๐	๕๐๐,๐๐๐	ร้อยละของ ประชาชนที่ ได้รับ ประโยชน์	เพิ่มความ ปลอดภัย ของ ประชาชน	กองช่าง
๙	โครงการไฟส่องสว่างทาง ภายในหมู่บ้าน หมู่ที่ ๒	เพื่อให้ประชาชน มีไฟฟ้าใช้ทุก ครัวเรือนและ เพื่อใช้ในการ เกษตร	จำนวน ๑๖ หมู่บ้าน	๒๐๐,๐๐๐	๒๐๐,๐๐๐	๒๐๐,๐๐๐	๒๐๐,๐๐๐	๒๐๐,๐๐๐	ร้อยละของ ประชาชนที่ ได้รับ ประโยชน์	เพิ่มความ ปลอดภัย ของ ประชาชน	กองช่าง
๑๐	โครงการไฟส่องสว่างทาง ในหมู่บ้านนอกหมู่บ้าน หมู่ที่ ๙	เพื่อให้ประชาชน มีไฟฟ้าใช้ทุก ครัวเรือนและ เพื่อใช้ในการ เกษตร	จำนวน ๒๙ จุด	๑,๐๐๐,๐๐๐	๑,๐๐๐,๐๐๐	๑,๐๐๐,๐๐๐	๑,๐๐๐,๐๐๐	๑,๐๐๐,๐๐๐	ร้อยละของ ประชาชนที่ ได้รับ ประโยชน์	เพิ่มความ ปลอดภัย ของ ประชาชน	กองช่าง
๑๑	โครงการไฟส่องสว่างเส้น ศูนย์สถานี - นานางฤกษ์ เทียนชัย	เพื่อให้ประชาชน มีไฟฟ้าใช้ทุก ครัวเรือนและ เพื่อใช้ในการ เกษตร	หมู่ที่ ๘ บ้าน เสกแอ	๒๐,๐๐๐	๒๐,๐๐๐	๒๐,๐๐๐	๒๐,๐๐๐	๒๐,๐๐๐	ร้อยละของ ประชาชนที่ ได้รับ ประโยชน์	เพิ่มความ ปลอดภัย ของ ประชาชน	กองช่าง

ที่	โครงการ	วัตถุประสงค์	เป้าหมาย (ผลผลิตของ โครงการ)	งบประมาณ					ตัวชี้วัด (KPI)	ผลที่คาดว่าจะได้รับ	หน่วยงาน รับผิดชอบ หลัก
				๒๕๖๖ (บาท)	๒๕๖๗ (บาท)	๒๕๖๘ (บาท)	๒๕๖๙ (บาท)	๒๕๗๐ (บาท)			
๑๒	โครงการติดตั้งไฟสปอร์ตไลท์สนามฟุตบอล	เพื่อเพิ่มแสงสว่างในการออกกำลังกาย	จำนวน ๒ ต้น หมู่ที่ ๘ บ้านเสกแอ	๒๐๐,๐๐๐	๒๐๐,๐๐๐	๒๐๐,๐๐๐	๒๐๐,๐๐๐	๒๐๐,๐๐๐	ร้อยละของประชาชนที่ได้รับประโยชน์	เพิ่มแสงสว่างในการออกกำลังกายของประชาชน	กองช่าง
๑๓	โครงการติดตั้งมิเตอร์ไฟฟ้าโรงสูบน้ำประปาหมู่บ้าน	เพื่อดำเนินการสูบน้ำบริการประชาชน	ขนาด ๑๕ แอมป์ หมู่ที่ ๑๓, หมู่ที่ ๑๕	๑๐,๐๐๐	๑๐,๐๐๐	๑๐,๐๐๐	๑๐,๐๐๐	๑๐,๐๐๐	ร้อยละของประชาชนที่ได้รับประโยชน์	ประชาชนมีน้ำใช้อย่างเพียงพอ	กองช่าง
๑๔	โครงการขยายเขตไฟฟ้าจากบ้านนายสุขชัย กงแก้ว - บ้านนางไกรวัล สังข์ลาย หมู่ที่ ๙	เพื่อให้ประชาชนมีไฟฟ้าใช้ทุกครัวเรือน	ระยะทาง ๔๕๐ เมตร	๕๐๐,๐๐๐	๕๐๐,๐๐๐	๕๐๐,๐๐๐	๕๐๐,๐๐๐	๕๐๐,๐๐๐	ร้อยละของประชาชนที่ได้รับประโยชน์	เพื่อความปลอดภัยของประชาชน	ไฟฟ้า/ กองช่าง
๑๕	โครงการขยายเขตไฟฟ้าจากบ้านของไปป่าช้า หมู่ที่ ๑๐	เพื่อให้ประชาชนมีไฟฟ้าใช้ทุกครัวเรือน	ระยะทาง ๑,๐๐๐ เมตร	๕๐๐,๐๐๐	๕๐๐,๐๐๐	๕๐๐,๐๐๐	๕๐๐,๐๐๐	๕๐๐,๐๐๐	ร้อยละของประชาชนที่ได้รับประโยชน์	เพื่อความปลอดภัยของประชาชน	ไฟฟ้า/ กองช่าง

ที่	โครงการ	วัตถุประสงค์	เป้าหมาย (ผลผลิตของ โครงการ)	งบประมาณ					ตัวชี้วัด (KPI)	ผลที่คาดว่าจะได้รับ	หน่วยงาน รับผิดชอบ หลัก
				๒๕๖๖ (บาท)	๒๕๖๗ (บาท)	๒๕๖๘ (บาท)	๒๕๖๙ (บาท)	๒๕๗๐ (บาท)			
๑๖	โครงการขยายเขตไฟฟ้า จากบ้านนางยวน สังก์ ลาย ถึงบ้านนาง ทศวรรณ สังก์ลาย และเส้นบ้านนางรัตนา พร หมู่ที่ ๑๐	เพื่อให้ประชาชน มีไฟฟ้าใช้ทุก ครัวเรือน	ระยะทาง ๓๕๐ เมตร	๔๐๐,๐๐๐	๔๐๐,๐๐๐	๔๐๐,๐๐๐	๔๐๐,๐๐๐	๔๐๐,๐๐๐	ร้อยละของ ประชาชนที่ ได้รับ ประโยชน์	เพื่อความ ปลอดภัย ของ ประชาชน	ไฟฟ้า/ กองช่าง
๑๗	โครงการขยายเขตไฟฟ้า เพื่อการเกษตร จากสาม แยกบ้านนางรวงทอง วิเศษรัมย์ หมู่ที่ ๓ - หมู่ที่ ๑๔	เพื่อให้ประชาชน มีไฟฟ้าใช้ทุก ครัวเรือน	ระยะทาง ๑,๐๐๐ เมตร	๕๐๐,๐๐๐	๕๐๐,๐๐๐	๕๐๐,๐๐๐	๕๐๐,๐๐๐	๕๐๐,๐๐๐	ร้อยละของ ประชาชนที่ ได้รับ ประโยชน์	เพื่อความ ปลอดภัย ของ ประชาชน	ไฟฟ้า/ กองช่าง
๑๘	โครงการติดตั้งไฟส่อง สว่างภายในหมู่บ้าน	เพื่อให้ประชาชน มีไฟฟ้าใช้ทุก ครัวเรือน	จำนวน ๕ จุด หมู่ที่ ๒	๕๐,๐๐๐	๕๐,๐๐๐	๕๐,๐๐๐	๕๐,๐๐๐	๕๐,๐๐๐	ร้อยละของ ประชาชนที่ ได้รับ ประโยชน์	ประชาชนมี ความสะดวก ในการสัญจร	กองช่าง

ที่	โครงการ	วัตถุประสงค์	เป้าหมาย (ผลผลิตของ โครงการ)	งบประมาณ					ตัวชี้วัด (KPI)	ผลที่คาดว่าจะได้รับ	หน่วยงาน รับผิดชอบ หลัก
				๒๕๖๖ (บาท)	๒๕๖๗ (บาท)	๒๕๖๘ (บาท)	๒๕๖๙ (บาท)	๒๕๗๐ (บาท)			
๑๙	โครงการติดตั้งไฟส่องสว่างโซล่าเซลล์ภายในหมู่บ้าน	เพื่อให้ประชาชนมีไฟฟ้าใช้ทุกครัวเรือน	จำนวน ๕ จุด หมู่ที่ ๒	๒๕๐,๐๐๐	๒๕๐,๐๐๐	๒๕๐,๐๐๐	๒๕๐,๐๐๐	๒๕๐,๐๐๐	ร้อยละของประชาชนที่ได้รับประโยชน์	ประชาชนมีความสะดวกในการสัญจร	กองช่าง
๒๐	โครงการติดตั้งแผงโซล่าเซลล์ภายในหมู่บ้าน	เพื่ออำนวยความสะดวกให้กับประชาชนในการสัญจร	หมู่ที่ ๓ บ้านยาง	๕๐๐,๐๐๐	๕๐๐,๐๐๐	๕๐๐,๐๐๐	๕๐๐,๐๐๐	๕๐๐,๐๐๐	ร้อยละของประชาชนที่ได้รับประโยชน์	ประชาชนมีความสะดวกในการสัญจร	กองช่าง
๒๑	โครงการติดตั้งไฟฟ้าส่องสว่างโซล่าเซลล์ตามจุดแยกจุดเสี่ยง หมู่ที่ ๑-๑๖	เพื่อความปลอดภัยของประชาชน	จำนวน ๑๖ หมู่บ้าน	๑๐๐,๐๐๐	๑๐๐,๐๐๐	๑๐๐,๐๐๐	๑๐๐,๐๐๐	๑๐๐,๐๐๐	ร้อยละของประชาชนที่ได้รับประโยชน์	ประชาชนมีความสะดวกในการสัญจร	กองช่าง
๒๒	โครงการติดตั้งไฟฟ้าสาธารณะ หมู่ที่ ๕	เพื่อให้ประชาชนมีไฟฟ้าใช้ทุกครัวเรือน	จำนวน ๒๐ จุด	๕๐๐,๐๐๐	๕๐๐,๐๐๐	๕๐๐,๐๐๐	๕๐๐,๐๐๐	๕๐๐,๐๐๐	ร้อยละของประชาชนที่ได้รับประโยชน์	ประชาชนมีความสะดวกในการสัญจร	กองช่าง

ที่	โครงการ	วัตถุประสงค์	เป้าหมาย (ผลผลิตของ โครงการ)	งบประมาณ					ตัวชี้วัด (KPI)	ผลที่คาดว่าจะได้รับ	หน่วยงาน รับผิดชอบ หลัก
				๒๕๖๖ (บาท)	๒๕๖๗ (บาท)	๒๕๖๘ (บาท)	๒๕๖๙ (บาท)	๒๕๗๐ (บาท)			
๒๓	โครงการติดตั้งไฟฟ้าส่องสว่างเส้นบ้านนายสุรทัต - คุ่มโคกเห็ด หมู่ที่ ๗	เพื่อให้ประชาชนมีไฟฟ้าใช้ทุกครัวเรือน	ระยะทาง ๖๐๐ เมตร	๑,๐๐๐,๐๐๐	๑,๐๐๐,๐๐๐	๑,๐๐๐,๐๐๐	๑,๐๐๐,๐๐๐	๑,๐๐๐,๐๐๐	ร้อยละของประชาชนที่ได้รับประโยชน์	ประชาชนมีความสะดวกในการสัญจร	กองช่าง
๒๔	โครงการติดตั้งโคมไฟส่องสว่างภายในหมู่บ้าน หมู่ที่ ๗	เพื่อให้ประชาชนมีไฟฟ้าใช้ทุกครัวเรือน	จำนวน ๖ จุด	๑,๐๐๐,๐๐๐	๑,๐๐๐,๐๐๐	๑,๐๐๐,๐๐๐	๑,๐๐๐,๐๐๐	๑,๐๐๐,๐๐๐	ร้อยละของประชาชนที่ได้รับประโยชน์	ประชาชนมีความสะดวกในการสัญจร	กองช่าง
๒๕	โครงการไฟฟ้าส่องสว่างโซล่าเซลล์ถนนภายในหมู่บ้านและภายนอกหมู่บ้าน หมู่ที่ ๗	เพื่ออำนวยความสะดวกให้กับประชาชนในการสัญจร	จำนวน ๒๑ จุด	๕๐๐,๐๐๐	๕๐๐,๐๐๐	๕๐๐,๐๐๐	๕๐๐,๐๐๐	๕๐๐,๐๐๐	ร้อยละของประชาชนที่ได้รับประโยชน์	ประชาชนมีความสะดวกในการสัญจร	กองช่าง
๒๖	โครงการไฟฟ้าส่องสว่างโซล่าเซลล์ถนนภายในหมู่บ้านและภายนอกหมู่บ้าน หมู่ที่ ๗	เพื่ออำนวยความสะดวกให้กับประชาชนในการสัญจร	จำนวน ๒๑ จุด	๕๐๐,๐๐๐	๕๐๐,๐๐๐	๕๐๐,๐๐๐	๕๐๐,๐๐๐	๕๐๐,๐๐๐	ร้อยละของประชาชนที่ได้รับประโยชน์	ประชาชนมีความสะดวกในการสัญจร	กองช่าง

ที่	โครงการ	วัตถุประสงค์	เป้าหมาย (ผลผลิตของ โครงการ)	งบประมาณ					ตัวชี้วัด (KPI)	ผลที่คาดว่าจะได้รับ	หน่วยงาน รับผิดชอบ หลัก
				๒๕๖๖ (บาท)	๒๕๖๗ (บาท)	๒๕๖๘ (บาท)	๒๕๖๙ (บาท)	๒๕๗๐ (บาท)			
๒๗	โครงการติดตั้งไฟ กระพริบเตือน LED พลังงานแสงอาทิตย์ ถนนภายในและภายนอก หมู่บ้าน หมู่ที่ ๗	เพื่ออำนวยความสะดวก ให้กับ ประชาชนในการ สัญจร	จำนวน ๑๖ จุด	๕๐๐,๐๐๐	๕๐๐,๐๐๐	๕๐๐,๐๐๐	๕๐๐,๐๐๐	๕๐๐,๐๐๐	ร้อยละของ ประชาชนที่ ได้รับ ประโยชน์	ประชาชนมี ความสะดวก ในการสัญจร	กองช่าง
๒๘	โครงการขยายเขตไฟฟ้า จากบ้านนางพัชรา วัน วิญ - แยกนาตาบัว หมู่ที่ ๑๐	เพื่อให้ประชาชน มีไฟฟ้าใช้ทุก ครัวเรือน	ระยะทาง ๑ กม.	๓๐๐,๐๐๐	๓๐๐,๐๐๐	๓๐๐,๐๐๐	๓๐๐,๐๐๐	๓๐๐,๐๐๐	ร้อยละของ ประชาชนที่ ได้รับ ประโยชน์	ประชาชนมี ความสะดวก ในการสัญจร	กองช่าง
๒๙	โครงการขยายเขตไฟฟ้า จากคอกวัวนางนิตยา โสฬส - นายนาย ประยูร สังข์ลาย หมู่ที่ ๑๐	เพื่อให้ประชาชน มีไฟฟ้าใช้ทุก ครัวเรือน	ระยะทาง ๕๐๐ เมตร	๓๐๐,๐๐๐	๓๐๐,๐๐๐	๓๐๐,๐๐๐	๓๐๐,๐๐๐	๓๐๐,๐๐๐	ร้อยละของ ประชาชนที่ ได้รับ ประโยชน์	ประชาชนมี ความสะดวก ในการสัญจร	กองช่าง
๓๐	โครงการขยายเขตไฟฟ้า จากคอกวัวนายปด สังข์ ลาย - ป่าช้าบ้านของ หมู่ที่ ๑๐	เพื่อให้ประชาชน มีไฟฟ้าใช้ทุก ครัวเรือน	ระยะทาง ๘๐๐ เมตร	๓๕๐,๐๐๐	๓๕๐,๐๐๐	๓๕๐,๐๐๐	๓๕๐,๐๐๐	๓๕๐,๐๐๐	ร้อยละของ ประชาชนที่ ได้รับ ประโยชน์	ประชาชนมี ความสะดวก ในการสัญจร	กองช่าง

ที่	โครงการ	วัตถุประสงค์	เป้าหมาย (ผลผลิตของ โครงการ)	งบประมาณ					ตัวชี้วัด (KPI)	ผลที่คาดว่าจะได้รับ	หน่วยงาน รับผิดชอบ หลัก
				๒๕๖๖ (บาท)	๒๕๖๗ (บาท)	๒๕๖๘ (บาท)	๒๕๖๙ (บาท)	๒๕๗๐ (บาท)			
๓๑	โครงการไฟฟ้าส่องสว่าง ภายในหมู่บ้าน (ไฟโซล่า เซลล์) หมู่ที่ ๑๐	เพื่อให้ประชาชน มีไฟฟ้าใช้ทุก ครัวเรือน	จำนวน ๑๐ จุด	๓๐๐,๐๐๐	๓๐๐,๐๐๐	๓๐๐,๐๐๐	๓๐๐,๐๐๐	๓๐๐,๐๐๐	ร้อยละของ ประชาชนที่ ได้รับ ประโยชน์	ประชาชนมี ความสะดวก ในการสัญจร	กองช่าง
๓๒	โครงการขยายเขตไฟฟ้า จากบ้านนางนวล จันท เขต - บ้านนางรัตนพร งามวิน หมู่ที่ ๑๐	เพื่อให้ประชาชน มีไฟฟ้าใช้ทุก ครัวเรือน	ระยะทาง ๕๐ เมตร	๓๐๐,๐๐๐	๓๐๐,๐๐๐	๓๐๐,๐๐๐	๓๐๐,๐๐๐	๓๐๐,๐๐๐	ร้อยละของ ประชาชนที่ ได้รับ ประโยชน์	ประชาชนมี ความสะดวก ในการสัญจร	กองช่าง
๓๓	โครงการขยายเขตไฟฟ้า จากคอกวัวนายทองเย็น ผ่องใส - บ้านนายบน งามพรหม หมู่ที่ ๑๐	เพื่อให้ประชาชน มีไฟฟ้าใช้ทุก ครัวเรือน	ระยะทาง ๑๐๐ เมตร	๓๐๐,๐๐๐	๓๐๐,๐๐๐	๓๐๐,๐๐๐	๓๐๐,๐๐๐	๓๐๐,๐๐๐	ร้อยละของ ประชาชนที่ ได้รับ ประโยชน์	ประชาชนมี ความสะดวก ในการสัญจร	กองช่าง
๓๔	โครงการ ไฟฟ้า สาธารณะแบบพลัง แสงอาทิตย์ หมู่ที่ ๑๑	เพื่ออำนวยความสะดวก ให้กับ ประชาชน	จำนวน ๕๐ จุด	๕๐๐,๐๐๐	๕๐๐,๐๐๐	๕๐๐,๐๐๐	๕๐๐,๐๐๐	๕๐๐,๐๐๐	ร้อยละของ ประชาชนที่ ได้รับ ประโยชน์	ประชาชนมี ความสะดวก ในการสัญจร	กองช่าง

ที่	โครงการ	วัตถุประสงค์	เป้าหมาย (ผลผลิตของ โครงการ)	งบประมาณ					ตัวชี้วัด (KPI)	ผลที่คาดว่าจะได้รับ	หน่วยงาน รับผิดชอบ หลัก
				๒๕๖๖ (บาท)	๒๕๖๗ (บาท)	๒๕๖๘ (บาท)	๒๕๖๙ (บาท)	๒๕๗๐ (บาท)			
๓๕	โครงการขยายเขตไฟฟ้า หมู่ที่ ๑๑	เพื่ออำนวยความสะดวก ให้กับ ประชาชน	ระยะทาง ๒,๐๐๐ เมตร	๕๐๐,๐๐๐	๕๐๐,๐๐๐	๕๐๐,๐๐๐	๕๐๐,๐๐๐	๕๐๐,๐๐๐	ร้อยละของ ประชาชนที่ ได้รับ ประโยชน์	ประชาชนมี ความสะดวก ในการสัญจร	กองช่าง
๓๖	โครงการติดตั้งโคมไฟฟ้า สาธารณะ หมู่ที่ ๑๒	เพื่ออำนวยความสะดวก ให้กับ ประชาชนในการ สัญจร	จำนวน ๒๐ จุด	๕๐๐,๐๐๐	๕๐๐,๐๐๐	๕๐๐,๐๐๐	๕๐๐,๐๐๐	๕๐๐,๐๐๐	ร้อยละของ ประชาชนที่ ได้รับ ประโยชน์	ประชาชนมี ความสะดวก ในการสัญจร	กองช่าง
๓๗	โครงการติดตั้งไฟฟ้า สาธารณะ หมู่ที่ ๑๓	เพื่ออำนวยความสะดวก ให้กับ ประชาชนในการ สัญจร	จำนวน ๒๐ จุด	๕๐๐,๐๐๐	๕๐๐,๐๐๐	๕๐๐,๐๐๐	๕๐๐,๐๐๐	๕๐๐,๐๐๐	ร้อยละของ ประชาชนที่ ได้รับ ประโยชน์	ประชาชนมี ความสะดวก ในการสัญจร	กองช่าง
๓๘	โครงการติดตั้งไฟฟ้าส่อง สว่างโซล่าเซลล์ หมู่ที่ ๑๔	เพื่ออำนวยความสะดวก ให้กับ ประชาชนในการ สัญจร	จำนวน ๑๕ จุด	๒,๐๐๐,๐๐๐	๒,๐๐๐,๐๐๐	๒,๐๐๐,๐๐๐	๒,๐๐๐,๐๐๐	๒,๐๐๐,๐๐๐	ร้อยละของ ประชาชนที่ ได้รับ ประโยชน์	ประชาชนมี ความสะดวก ในการสัญจร	กองช่าง
รวม	๓๘ โครงการ	-	-	๑๗,๘๘๔,๕๐๐	๑๗,๘๘๔,๕๐๐	๑๗,๘๘๔,๕๐๐	๑๗,๘๘๔,๕๐๐	๑๗,๘๘๔,๕๐๐	-	-	-

ก. ประเด็นการพัฒนาที่ ๑ การพัฒนาและส่งเสริมเกษตรอินทรีย์อย่างครบวงจร

ข. ยุทธศาสตร์การพัฒนาขององค์กรปกครองส่วนท้องถิ่นในเขตจังหวัดสุรินทร์ ยุทธศาสตร์ที่ ๑ การพัฒนาและส่งเสริมเกษตรอินทรีย์อย่างครบวงจร

๑. ยุทธศาสตร์ที่ ๑ ด้านโครงสร้างพื้นฐาน

๑.๑ แผนงาน การเกษตร

ที่	โครงการ	วัตถุประสงค์	เป้าหมาย (ผลผลิตของ โครงการ)	งบประมาณ					ตัวชี้วัด (KPI)	ผลที่คาดว่าจะได้รับ	หน่วยงาน รับผิดชอบ หลัก
				๒๕๖๖ (บาท)	๒๕๖๗ (บาท)	๒๕๖๘ (บาท)	๒๕๖๙ (บาท)	๒๕๗๐ (บาท)			
๑	โครงการขุดลอกสระ ชวนชม	เพื่อให้ประชาชน มีน้ำใช้อย่าง พอเพียง	จำนวน ๑ แห่ง หมู่ที่ ๑ บ้าน ตาอ้อง	๓๐๐,๐๐๐	๓๐๐,๐๐๐	๓๐๐,๐๐๐	๓๐๐,๐๐๐	๓๐๐,๐๐๐	ร้อยละของ ประชาชนที่ ได้รับ ประโยชน์	ประชาชนมี น้ำใช้ในการ เกษตร/ อุปโภค บริโภค	กองช่าง
๒	โครงการขุดลอกคลองส่ง น้ำพร้อมกันทำนบและ ฝายกั้นน้ำล้น	เพื่อให้ประชาชน มีน้ำใช้อย่าง พอเพียง	จำนวน ๑ แห่ง หมู่ที่ ๓ บ้าน ยาง	๕๐๐,๐๐๐	๕๐๐,๐๐๐	๕๐๐,๐๐๐	๕๐๐,๐๐๐	๕๐๐,๐๐๐	ร้อยละของ ประชาชนที่ ได้รับ ประโยชน์	ประชาชนมี น้ำใช้ในการ เกษตร/ อุปโภค บริโภค	กองช่าง
๓	โครงการขุดลอกคลอง ระบายน้ำ	เพื่อให้ประชาชน มีน้ำใช้อย่าง พอเพียง	จำนวน ๑ แห่ง หมู่ที่ ๓ บ้าน ยาง	๒๐๐,๐๐๐	๒๐๐,๐๐๐	๒๐๐,๐๐๐	๒๐๐,๐๐๐	๒๐๐,๐๐๐	ร้อยละของ ประชาชนที่ ได้รับ ประโยชน์	ประชาชนมี น้ำใช้ในการ เกษตร/ อุปโภค บริโภค	กองช่าง
๔	โครงการขุดลอกสระน้ำ ทางทิศเหนือ บ้านครุบุญถิ่น	เพื่อให้ประชาชน มีน้ำใช้อย่าง พอเพียง	จำนวน ๑ แห่ง หมู่ที่ ๔ บ้าน จันรม	๑๐๐,๐๐๐	๑๐๐,๐๐๐	๑๐๐,๐๐๐	๑๐๐,๐๐๐	๑๐๐,๐๐๐	ร้อยละของ ประชาชนที่ ได้รับ ประโยชน์	ประชาชนมี น้ำใช้ในการ เกษตร/ อุปโภค บริโภค	กองช่าง

ที่	โครงการ	วัตถุประสงค์	เป้าหมาย (ผลผลิตของโครงการ)	งบประมาณ					ตัวชี้วัด (KPI)	ผลที่คาดว่าจะได้รับ	หน่วยงาน รับผิดชอบหลัก
				๒๕๖๖ (บาท)	๒๕๖๗ (บาท)	๒๕๖๘ (บาท)	๒๕๖๙ (บาท)	๒๕๗๐ (บาท)			
๕	โครงการขุดลอก ห้วยตะยั้ง	- เพื่อระบายน้ำ - เพื่อให้ประชาชน มีน้ำ ใช้อย่าง พอเพียง	ช่วงที่ ๑ ขนาดกว้าง ๕.๐๐ เมตร ยาว ๓๖๔ เมตร ลึก ๒.๕๐ เมตร ช่วงที่ ๒ ขนาดกว้าง ๘ เมตร ยาว ๓๖๘เมตร ลึก ๒.๕๐ เมตร ช่วงที่ ๓ ขนาดกว้าง ๕.๐๐ เมตร ยาว ๑๒๗ เมตร ลึก ๒.๕๐ เมตร พร้อมวางท่อ ระบายน้ำ หมู่ที่ ๒ บ้านจ้งเอิญโค	๒,๐๐๐,๐๐๐	๒,๐๐๐,๐๐๐	๒,๐๐๐,๐๐๐	๒,๐๐๐,๐๐๐	๒,๐๐๐,๐๐๐	ร้อยละของ ประชาชนที่ ได้รับ ประโยชน์	ประชาชนมี น้ำใช้ใน การเกษตร/ อุปโภค บริโภค	กองช่าง
๖	โครงการขุดลอก คลองห้วยตานัง	เพื่อให้ประชาชนมี น้ำใช้อย่าง พอเพียง	จำนวน ๑ แห่ง หมู่ที่ ๕ บ้านแจรง	๒๐๐,๐๐๐	๒๐๐,๐๐๐	๒๐๐,๐๐๐	๒๐๐,๐๐๐	๒๐๐,๐๐๐	ร้อยละของ ประชาชนที่ ได้รับ ประโยชน์	ประชาชนมี น้ำใช้ใน การเกษตร/ อุปโภค บริโภค	กองช่าง

ที่	โครงการ	วัตถุประสงค์	เป้าหมาย (ผลผลิตของ โครงการ)	งบประมาณ					ตัวชี้วัด (KPI)	ผลที่คาดว่าจะได้รับ	หน่วยงาน รับผิดชอบ หลัก
				๒๕๖๖ (บาท)	๒๕๖๗ (บาท)	๒๕๖๘ (บาท)	๒๕๖๙ (บาท)	๒๕๗๐ (บาท)			
๗	โครงการขุดลอก สระละเวีย	เพื่อให้ประชาชน มีน้ำใช้อย่าง พอเพียง	จำนวน ๑ แห่ง หมู่ที่ ๕ บ้าน แจรง	๓๐๐,๐๐๐	๓๐๐,๐๐๐	๓๐๐,๐๐๐	๓๐๐,๐๐๐	๓๐๐,๐๐๐	ร้อยละของ ประชาชนที่ ได้รับ ประโยชน์	ประชาชนมี น้ำใช้ในการ เกษตร/ อุปโภค บริโภค	กองช่าง
๘	โครงการก่อสร้างฝายน้ำ ล้นห้วยใต้	เพื่อให้ประชาชน มีน้ำใช้อย่าง พอเพียง	จำนวน ๑ แห่ง หมู่ที่ ๖ บ้าน ปราสาท	๕๐๐,๐๐๐	๕๐๐,๐๐๐	๕๐๐,๐๐๐	๕๐๐,๐๐๐	๕๐๐,๐๐๐	ร้อยละของ ประชาชนที่ ได้รับ ประโยชน์	ประชาชนมี น้ำใช้ในการ เกษตร/ อุปโภค บริโภค	กองช่าง
๙	โครงการก่อสร้างฝายน้ำ ล้นห้วยตราด	เพื่อให้ประชาชน มีน้ำใช้อย่าง พอเพียง	จำนวน ๒ แห่ง หมู่ที่ ๖ บ้าน ปราสาท	๑,๕๐๐,๐๐๐	๑,๕๐๐,๐๐๐	๑,๕๐๐,๐๐๐	๑,๕๐๐,๐๐๐	๑,๕๐๐,๐๐๐	ร้อยละของ ประชาชนที่ ได้รับ ประโยชน์	ประชาชนมี น้ำใช้ในการ เกษตร/ อุปโภค บริโภค	กองช่าง
๑๐	โครงการก่อสร้างฝาย ชะลอน้ำห้วยเสนงสาขา	เพื่อชะลอน้ำ ห้วยเสนง สาขา	จำนวน ๑ แห่ง หมู่ที่ ๗ บ้านอ้ง กัญ	๕๐๐,๐๐๐	๕๐๐,๐๐๐	๕๐๐,๐๐๐	๕๐๐,๐๐๐	๕๐๐,๐๐๐	ร้อยละของ ประชาชนที่ ได้รับ ประโยชน์	ประชาชนมี น้ำใช้ในการ เกษตร/ อุปโภค บริโภค	กองช่าง

ที่	โครงการ	วัตถุประสงค์	เป้าหมาย (ผลผลิตของ โครงการ)	งบประมาณ					ตัวชี้วัด (KPI)	ผลที่คาดว่าจะได้รับ	หน่วยงาน รับผิดชอบ หลัก
				๒๕๖๖ (บาท)	๒๕๖๗ (บาท)	๒๕๖๘ (บาท)	๒๕๖๙ (บาท)	๒๕๗๐ (บาท)			
๑๑	โครงการขุดลอกคลอง ทิศตะวันตก	- เพื่อระบายน้ำ - เพื่อให้ ประชาชนมีน้ำ ใช้อย่างพอเพียง	กว้าง ๕ เมตร ยาว ๓๑๘ เมตร หมู่ที่ ๗ บ้านอังก ัญ	๒๕๓,๑๐๐	๒๕๓,๑๐๐	๒๕๓,๑๐๐	๒๕๓,๑๐๐	๒๕๓,๑๐๐	ร้อยละของ ประชาชนที่ ได้รับ ประโยชน์	ประชาชนมี น้ำใช้ในการ เกษตร/ อุปโภค บริโภค	กองช่าง
๑๒	โครงการขุดลอกคลอง หนองน้ำเสกแอ - นา นายสมเกียรติ ลอด คลอง	เพื่อให้ประชาชน มีน้ำใช้อย่าง พอเพียง	จำนวน ๑ แห่ง หมู่ที่ ๘ บ้าน เสกแอ	๒๐๐,๐๐๐	๒๐๐,๐๐๐	๒๐๐,๐๐๐	๒๐๐,๐๐๐	๒๐๐,๐๐๐	ร้อยละของ ประชาชนที่ ได้รับ ประโยชน์	ประชาชนมี น้ำใช้ในการ เกษตร/ อุปโภค บริโภค	กองช่าง
๑๓	โครงการขุดลอกหนอง เสกแอพร้อมล้อมรั้ว	เพื่อให้ประชาชน มีน้ำใช้อย่าง พอเพียง	จำนวน ๑ แห่ง หมู่ที่ ๘ บ้าน เสกแอ	๒,๐๐๐,๐๐๐	๒,๐๐๐,๐๐๐	๒,๐๐๐,๐๐๐	๒,๐๐๐,๐๐๐	๒,๐๐๐,๐๐๐	ร้อยละของ ประชาชนที่ ได้รับ ประโยชน์	ประชาชนมี น้ำใช้ในการ เกษตร/ อุปโภค บริโภค	กองช่าง

ที่	โครงการ	วัตถุประสงค์	เป้าหมาย (ผลผลิตของ โครงการ)	งบประมาณ					ตัวชี้วัด (KPI)	ผลที่คาดว่าจะได้รับ	หน่วยงาน รับผิดชอบ หลัก
				๒๕๖๖ (บาท)	๒๕๖๗ (บาท)	๒๕๖๘ (บาท)	๒๕๖๙ (บาท)	๒๕๗๐ (บาท)			
๑๔	โครงการขุดลอกหนอง บัลลัง	เพื่อให้ประชาชน มีน้ำใช้อย่าง พอเพียง	จำนวน ๑ แห่ง หมู่ที่ ๘ บ้าน แสกแอ	๕๐,๐๐๐	๕๐,๐๐๐	๕๐,๐๐๐	๕๐,๐๐๐	๕๐,๐๐๐	ร้อยละของ ประชาชนที่ ได้รับ ประโยชน์	ประชาชนมี น้ำใช้ในการ เกษตร/ อุปโภค บริโภค	กองช่าง
๑๕	โครงการขุดลอกหนอง ปรือเกียนพร้อมล้อมรั้ว ลาดหนาม	เพื่อให้ประชาชน มีน้ำใช้อย่าง พอเพียง	จำนวน ๑ แห่ง หมู่ที่ ๘ บ้าน แสกแอ	๑๐๐,๐๐๐	๑๐๐,๐๐๐	๑๐๐,๐๐๐	๑๐๐,๐๐๐	๑๐๐,๐๐๐	ร้อยละของ ประชาชนที่ ได้รับ ประโยชน์	ประชาชนมี น้ำใช้ในการ เกษตร/ อุปโภค บริโภค	กองช่าง
๑๖	โครงการขุดลอกคลอง ตาเดียวพร้อมฝายน้ำล้น	เพื่อให้ประชาชน มีน้ำใช้อย่าง พอเพียง	จำนวน ๑ แห่ง หมู่ที่ ๙ บ้าน กาเกาะ	๕๐๐,๐๐๐	๕๐๐,๐๐๐	๕๐๐,๐๐๐	๕๐๐,๐๐๐	๕๐๐,๐๐๐	ร้อยละของ ประชาชนที่ ได้รับ ประโยชน์	ประชาชนมี น้ำใช้ในการ เกษตร/ อุปโภค บริโภค	กองช่าง
๑๗	โครงการก่อสร้างฝายกัก เก็บน้ำห้วยตราด	เพื่อให้ประชาชน มีน้ำใช้อย่าง พอเพียง	จำนวน ๑ แห่ง หมู่ที่ ๑๐ บ้าน ขयोग	๘๐๐,๐๐๐	๘๐๐,๐๐๐	๘๐๐,๐๐๐	๘๐๐,๐๐๐	๘๐๐,๐๐๐	ร้อยละของ ประชาชนที่ ได้รับ ประโยชน์	ประชาชนมี น้ำใช้ในการ เกษตร/ อุปโภค บริโภค	กองช่าง

ที่	โครงการ	วัตถุประสงค์	เป้าหมาย (ผลผลิตของ โครงการ)	งบประมาณ					ตัวชี้วัด (KPI)	ผลที่คาดว่าจะได้รับ	หน่วยงาน รับผิดชอบ หลัก
				๒๕๖๖ (บาท)	๒๕๖๗ (บาท)	๒๕๖๘ (บาท)	๒๕๖๙ (บาท)	๒๕๗๐ (บาท)			
๑๘	โครงการขุดลอกคลองระบายน้ำเส้นบ้านนายอนุรักษ์ ดีอ้อม – ห้วยตราด	เพื่อให้ประชาชนมีน้ำใช้อย่างพอเพียง	จำนวน ๑ แห่ง หมู่ที่ ๑๐ บ้านขयोग	๒๐๐,๐๐๐	๒๐๐,๐๐๐	๒๐๐,๐๐๐	๒๐๐,๐๐๐	๒๐๐,๐๐๐	ร้อยละของประชาชนที่ได้รับประโยชน์	ประชาชนมีน้ำใช้ในการเกษตร/อุปโภคบริโภค	กองช่าง
๑๙	โครงการขุดลอกห้วยตราด (บ้านขयोग) จาก นานายจรวาย – นานายอีล	เพื่อให้ประชาชนมีน้ำใช้อย่างพอเพียง	จำนวน ๑ แห่ง หมู่ที่ ๑๐ บ้านขयोग	๒๐๐,๐๐๐	๒๐๐,๐๐๐	๒๐๐,๐๐๐	๒๐๐,๐๐๐	๒๐๐,๐๐๐	ร้อยละของประชาชนที่ได้รับประโยชน์	ประชาชนมีน้ำใช้ในการเกษตร/อุปโภคบริโภค	กองช่าง
๒๐	โครงการขุดลอกหนองทำนบ – สระน้ำนายพิพัฒน์	เพื่อให้ประชาชนมีน้ำใช้อย่างพอเพียง	จำนวน ๑ แห่ง หมู่ที่ ๑๑ บ้านโนนจิก	๓๐๐,๐๐๐	๓๐๐,๐๐๐	๓๐๐,๐๐๐	๓๐๐,๐๐๐	๓๐๐,๐๐๐	ร้อยละของประชาชนที่ได้รับประโยชน์	ประชาชนมีน้ำใช้ในการเกษตร/อุปโภคบริโภค	กองช่าง
๒๑	โครงการขุดลอกหนองน้ำสาธารณะ	เพื่อให้ประชาชนมีน้ำใช้อย่างพอเพียง	จำนวน ๑ แห่ง หมู่ที่ ๑๑ บ้านโนนจิก	๒,๐๐๐,๐๐๐	๒,๐๐๐,๐๐๐	๒,๐๐๐,๐๐๐	๒,๐๐๐,๐๐๐	๒,๐๐๐,๐๐๐	ร้อยละของประชาชนที่ได้รับประโยชน์	ประชาชนมีน้ำใช้ในการเกษตร/อุปโภคบริโภค	กองช่าง

ที่	โครงการ	วัตถุประสงค์	เป้าหมาย (ผลผลิตของ โครงการ)	งบประมาณ					ตัวชี้วัด (KPI)	ผลที่คาดว่าจะได้รับ	หน่วยงาน รับผิดชอบ หลัก
				๒๕๖๖ (บาท)	๒๕๖๗ (บาท)	๒๕๖๘ (บาท)	๒๕๖๙ (บาท)	๒๕๗๐ (บาท)			
๒๒	โครงการขุดลอกสระน้ำ หนองโพธิ์ พร้อมล้อมรั้ว	เพื่อให้ประชาชน มีน้ำใช้อย่าง พอเพียง	กว้าง ๑๐๐ เมตร ยาว ๒๐๐ เมตร หมู่ที่ ๑๕ บ้านแสงตะวัน	๒,๐๐๐,๐๐๐	๒,๐๐๐,๐๐๐	๒,๐๐๐,๐๐๐	๒,๐๐๐,๐๐๐	๒,๐๐๐,๐๐๐	ร้อยละของ ประชาชนที่ ได้รับ ประโยชน์	ประชาชนมี น้ำใช้ในการเกษตร/ อุปโภค บริโภค	กองช่าง
๒๓	โครงการขุดลอกคลอง ผักไหม ทิศตะวันตก ศาลากลางหมู่บ้าน	เพื่อให้ประชาชน มีน้ำใช้อย่าง พอเพียง	กว้าง ๒๐ เมตร ยาว ๒๐๐ เมตร หมู่ที่ ๑๖ บ้านผักไหม	๓๐๐,๐๐๐	๓๐๐,๐๐๐	๓๐๐,๐๐๐	๓๐๐,๐๐๐	๓๐๐,๐๐๐	ร้อยละของ ประชาชนที่ ได้รับ ประโยชน์	ประชาชนมี น้ำใช้ในการเกษตร/ อุปโภค บริโภค	กองช่าง
๒๔	โครงการสูบน้ำและ กระจายน้ำด้วยพลังงาน แสงอาทิตย์ หมู่ที่ ๔	เพื่อให้ประชาชน มีน้ำใช้ในการ เกษตรอย่าง เพียงพอ	หมู่ที่ ๔ บ้าน จันรม	๓๐๐,๐๐๐	๓๐๐,๐๐๐	๓๐๐,๐๐๐	๓๐๐,๐๐๐	๓๐๐,๐๐๐	ร้อยละของ ประชาชนที่ ได้รับ ประโยชน์	ประชาชนมี น้ำใช้อย่าง เพียงพอ	กองช่าง
๒๕	โครงการจัดจ้างติดตั้งปั๊ม ซัมเมอร์สประปาหมู่บ้าน หมู่ที่ ๑๓,๑๕	เพื่อให้ประชาชน มีน้ำใช้อย่าง พอเพียงทั่วถึง และสะอาด	จำนวน ๒ แห่ง	๕๐,๐๐๐	๕๐,๐๐๐	๕๐,๐๐๐	๕๐,๐๐๐	๕๐,๐๐๐	ร้อยละของ ประชาชน ได้รับ ประโยชน์	ประชาชนมี น้ำอุปโภค บริโภคอย่าง เพียงพอ	กองช่าง

ที่	โครงการ	วัตถุประสงค์	เป้าหมาย (ผลผลิตของ โครงการ)	งบประมาณ					ตัวชี้วัด (KPI)	ผลที่คาดว่าจะได้รับ	หน่วยงาน รับผิดชอบ หลัก
				๒๕๖๖ (บาท)	๒๕๖๗ (บาท)	๒๕๖๘ (บาท)	๒๕๖๙ (บาท)	๒๕๗๐ (บาท)			
๒๖	โครงการจัดจ้างติดตั้งปั๊มซัมเมอร์สประปาหมู่บ้าน หมู่ที่ ๙	เพื่อให้ประชาชนมีน้ำใช้อย่างพอเพียงทั่วถึงและสะอาด	จำนวน ๑ แห่ง	๕๐,๐๐๐	๕๐,๐๐๐	๕๐,๐๐๐	๕๐,๐๐๐	๕๐,๐๐๐	ร้อยละของประชาชนที่ได้รับประโยชน์	ประชาชนมีน้ำอุปโภคบริโภคอย่างเพียงพอ	กองช่าง
๒๗	โครงการเจาะบ่อบาดาลพร้อมติดตั้งปั๊มซัมเมอร์ส หมู่ที่ ๘,๑๔,๗	เพื่อให้ประชาชนมีน้ำใช้อย่างพอเพียงทั่วถึงและสะอาด	จำนวน ๓ แห่ง	๒๐๐,๐๐๐	๒๐๐,๐๐๐	๒๐๐,๐๐๐	๒๐๐,๐๐๐	๒๐๐,๐๐๐	ร้อยละของประชาชนที่ได้รับประโยชน์	ประชาชนมีน้ำอุปโภคบริโภคอย่างเพียงพอ	กองช่าง
๒๘	โครงการขยายเขตท่อส่งน้ำสถานีสูบน้ำ หมู่ที่ ๒ (จากบ้านนายเอียงพิมพ์จันทร์ - หนองทำนบ)	เพื่อให้ประชาชนมีน้ำใช้อย่างเพียงพอ	หมู่ที่ ๑ บ้านตาอื้อง	๕๐๐,๐๐๐	๕๐๐,๐๐๐	๕๐๐,๐๐๐	๕๐๐,๐๐๐	๕๐๐,๐๐๐	ร้อยละของประชาชนที่ได้รับประโยชน์	มีน้ำไว้ใช้อุปโภค-บริโภค	กองช่าง
๒๙	โครงการขุดลอกห้วยไต้	เพื่อให้ประชาชนมีน้ำใช้อย่างเพียงพอ	หมู่ที่ ๖ บ้านประสาธ	๒๓๔,๙๐๐	๒๓๔,๙๐๐	๒๓๔,๙๐๐	๒๓๔,๙๐๐	๒๓๔,๙๐๐	ร้อยละของประชาชนที่ได้รับประโยชน์	ประชาชนมีน้ำใช้ในการเกษตรและอุปโภคบริโภคอย่างเพียงพอ	กองช่าง

ที่	โครงการ	วัตถุประสงค์	เป้าหมาย (ผลผลิตของ โครงการ)	งบประมาณ					ตัวชี้วัด (KPI)	ผลที่คาดว่าจะได้รับ	หน่วยงาน รับผิดชอบ หลัก
				๒๕๖๖ (บาท)	๒๕๖๗ (บาท)	๒๕๖๘ (บาท)	๒๕๖๙ (บาท)	๒๕๗๐ (บาท)			
๓๐	โครงการขุดลอกสระน้ำ หนองกาเกาะเหนือ หมู่ที่ ๙ บ้านกาเกาะ	เพื่อให้ ประชาชนมีน้ำ ใช้อย่างเพียงพอ	กว้าง ๑๐๐ เมตร ยาว ๑๕๐ เมตร ลึก ๓ เมตร	๒,๐๐๐,๐๐๐	๒,๐๐๐,๐๐๐	๒,๐๐๐,๐๐๐	๒,๐๐๐,๐๐๐	๒,๐๐๐,๐๐๐	ร้อยละของ ประชาชนที่ ได้รับ ประโยชน์	ประชาชนมี น้ำใช้ในการ เกษตร และอุปโภค บริโภค	กองช่าง
๓๑	โครงการขุดลอกคลอง จากหมู่ที่ ๑๑ บ้าน โนนจิก - หมู่ที่ ๖ บ้านปราสาท	เพื่อให้ ประชาชนมีน้ำ ใช้อย่างเพียงพอ	กว้าง ๘ เมตร ยาว ๑,๘๐๐ เมตร ลึก ๓ เมตร	๒,๐๐๐,๐๐๐	๒,๐๐๐,๐๐๐	๒,๐๐๐,๐๐๐	๒,๐๐๐,๐๐๐	๒,๐๐๐,๐๐๐	ร้อยละของ ประชาชนที่ ได้รับ ประโยชน์	ประชาชนมี น้ำใช้ในการ เกษตร และอุปโภค บริโภค	กองช่าง
๓๒	โครงการขุดลอกคลอง ระบายน้ำจากนายนาย พลกร แก่นเดียว - อ่างเก็บน้ำอำปิล	เพื่ออำนวยความสะดวก ให้กับประชาชน ในการสัญจร	กว้าง ๕ เมตร ยาว ๒ กิโลเมตร ลึก ๔ เมตร	๒,๐๐๐,๐๐๐	๒,๐๐๐,๐๐๐	๒,๐๐๐,๐๐๐	๒,๐๐๐,๐๐๐	๒,๐๐๐,๐๐๐	ร้อยละของ ประชาชนที่ ได้รับ ประโยชน์	ประชาชนมี น้ำใช้ในการ เกษตร/ อุปโภค บริโภค	กองช่าง
๓๓	โครงการขุดลอกคลอง ส่งน้ำจากนายนายฮวด นิลแก้ว ถึง อ่างอำปิล	เพื่อให้ ประชาชนมีน้ำ ใช้อย่างเพียงพอ	กว้าง ๕ เมตร ยาว ๓,๐๐๐ เมตร ลึก ๓ เมตร ฝายกั้นน้ำ ๒ จุด	๓,๐๐๐,๐๐๐	๓,๐๐๐,๐๐๐	๓,๐๐๐,๐๐๐	๓,๐๐๐,๐๐๐	๓,๐๐๐,๐๐๐	ร้อยละของ ประชาชน ได้รับ ประโยชน์	ประชาชนมี น้ำใช้ในการ เกษตร/ อุปโภค บริโภค	กองช่าง, ชลประทาน กรม ทรัพยากร

ที่	โครงการ	วัตถุประสงค์	เป้าหมาย (ผลผลิตของ โครงการ)	งบประมาณ					ตัวชี้วัด (KPI)	ผลที่คาดว่าจะได้รับ	หน่วยงาน รับผิดชอบ หลัก
				๒๕๖๖ (บาท)	๒๕๖๗ (บาท)	๒๕๖๘ (บาท)	๒๕๖๙ (บาท)	๒๕๗๐ (บาท)			
๓๔	โครงการขุดลอกสระไต้ หมู่ที่ หมู่ที่ ๙	เพื่อให้ ประชาชนมีน้ำ ใช้อย่างเพียงพอ	กว้าง ๓๐ เมตร ยาว ๓๐ เมตร ลึก ๔ เมตร	๒,๐๐๐,๐๐๐	๒,๐๐๐,๐๐๐	๒,๐๐๐,๐๐๐	๒,๐๐๐,๐๐๐	๒,๐๐๐,๐๐๐	ร้อยละของ ประชาชนที่ ได้รับ ประโยชน์	ประชาชนมี น้ำใช้ใน การเกษตร และอุปโภค บริโภค	กองช่าง
๓๕	โครงการก่อสร้างฝายน้ำ ล้น หมู่ที่ ๑๑ บ้านโนนจิก	เพื่อให้ ประชาชนมีน้ำ ใช้อย่างเพียงพอ	กว้าง ๗ เมตร ลึก ๓ เมตร ยาว ๑๒ เมตร	๘๐๐,๐๐๐	๘๐๐,๐๐๐	๘๐๐,๐๐๐	๘๐๐,๐๐๐	๘๐๐,๐๐๐	ร้อยละของ ประชาชนที่ ได้รับ ประโยชน์	ประชาชนมี น้ำใช้ใน การเกษตร และอุปโภค บริโภค	กองช่าง
๓๖	โครงการก่อสร้างฝายน้ำ ล้นคลองท่าเลบุถุณี หมู่ที่ ๑๑ บ้านโนนจิก	เพื่อให้ ประชาชนมีน้ำ ใช้อย่างเพียงพอ	กว้าง ๗ เมตร ยาว ๑๒ เมตร ลึก ๓ เมตร	๘๐๐,๐๐๐	๘๐๐,๐๐๐	๘๐๐,๐๐๐	๘๐๐,๐๐๐	๘๐๐,๐๐๐	ร้อยละของ ประชาชนที่ ได้รับ ประโยชน์	ประชาชนมี น้ำใช้ใน การเกษตร และอุปโภค บริโภค	กองช่าง
๓๗	โครงการขยายสระน้ำ บ้านตาอ้อ หมู่ที่ ๑	เพื่อให้ ประชาชนมีน้ำ ใช้อย่างพอเพียง	จำนวน ๑ แห่ง ลึก ๗ เมตร	๕,๐๐๐,๐๐๐	๕,๐๐๐,๐๐๐	๕,๐๐๐,๐๐๐	๕,๐๐๐,๐๐๐	๕,๐๐๐,๐๐๐	ร้อยละของ ประชาชนที่ ได้รับ ประโยชน์	ประชาชนมี น้ำใช้ใน การเกษตร/ อุปโภค บริโภค	กองช่าง

ที่	โครงการ	วัตถุประสงค์	เป้าหมาย (ผลผลิตของ โครงการ)	งบประมาณ					ตัวชี้วัด (KPI)	ผลที่คาดว่าจะได้รับ	หน่วยงาน รับผิดชอบ หลัก
				๒๕๖๖ (บาท)	๒๕๖๗ (บาท)	๒๕๖๘ (บาท)	๒๕๖๙ (บาท)	๒๕๗๐ (บาท)			
๓๘	โครงการก่อสร้างขยาย สระน้ำทิศตะวันตก โรงเรียนบ้านจันรม หมู่ที่ ๔	เพื่อให้ ประชาชนมีน้ำ ใช้อย่างพอเพียง	จำนวน ๑ แห่ง	๓,๐๐๐,๐๐๐	๓,๐๐๐,๐๐๐	๓,๐๐๐,๐๐๐	๓,๐๐๐,๐๐๐	๓,๐๐๐,๐๐๐	ร้อยละของ ประชาชนที่ ได้รับ ประโยชน์	ประชาชนมี น้ำใช้ใน การเกษตร/ อุปโภค บริโภค	กองช่าง
๓๙	โครงการขุดลอกหนอง น้ำหนองถนน หมู่ที่ ๗	เพื่อให้ ประชาชนมีน้ำ ใช้อย่างพอเพียง	จำนวน ๑ แห่ง	๑,๐๐๐,๐๐๐	๑,๐๐๐,๐๐๐	๑,๐๐๐,๐๐๐	๑,๐๐๐,๐๐๐	๑,๐๐๐,๐๐๐	ร้อยละของ ประชาชนที่ ได้รับ ประโยชน์	ประชาชนมี น้ำใช้ใน การเกษตร/ อุปโภค บริโภค	กองช่าง
๔๐	โครงการขุดลอกหนอง น้ำหนองหัวกระบือ หมู่ที่ ๗	เพื่อให้ ประชาชนมีน้ำ ใช้อย่างพอเพียง	จำนวน ๑ แห่ง	๑,๐๐๐,๐๐๐	๑,๐๐๐,๐๐๐	๑,๐๐๐,๐๐๐	๑,๐๐๐,๐๐๐	๑,๐๐๐,๐๐๐	ร้อยละของ ประชาชนที่ ได้รับ ประโยชน์	ประชาชนมี น้ำใช้ใน การเกษตร/ อุปโภค บริโภค	กองช่าง
๔๑	โครงการก่อสร้างฝายน้ำ ล้น หมู่ที่ ๗	เพื่อให้ ประชาชนมีน้ำ ใช้อย่างพอเพียง	จำนวน ๑ จุด	๑,๐๐๐,๐๐๐	๑,๐๐๐,๐๐๐	๑,๐๐๐,๐๐๐	๑,๐๐๐,๐๐๐	๑,๐๐๐,๐๐๐	ร้อยละของ ประชาชนที่ ได้รับ ประโยชน์	ประชาชนมี น้ำใช้ใน การเกษตร/ อุปโภค บริโภค	กองช่าง

ที่	โครงการ	วัตถุประสงค์	เป้าหมาย (ผลผลิตของ โครงการ)	งบประมาณ					ตัวชี้วัด (KPI)	ผลที่คาดว่าจะได้รับ	หน่วยงาน รับผิดชอบ หลัก
				๒๕๖๖ (บาท)	๒๕๖๗ (บาท)	๒๕๖๘ (บาท)	๒๕๖๙ (บาท)	๒๕๗๐ (บาท)			
๔๒	โครงการขุดลอกหนอง เทียม หมู่ที่ ๑๒	เพื่อให้ ประชาชนมีน้ำ ใช้อย่างพอเพียง	จำนวน ๑ แห่ง	๒,๐๐๐,๐๐๐	๒,๐๐๐,๐๐๐	๒,๐๐๐,๐๐๐	๒,๐๐๐,๐๐๐	๒,๐๐๐,๐๐๐	ร้อยละของ ประชาชนที่ ได้รับ ประโยชน์	ประชาชนมี น้ำใช้ใน การเกษตร/ อุปโภค บริโภค	กองช่าง
๔๓	โครงการขุดลอกคลอง ด้านทิศตะวันตกหมู่บ้าน หมู่ที่ ๑๒	เพื่อให้ ประชาชนมีน้ำ ใช้อย่างพอเพียง	จำนวน ๑ แห่ง	๘๐๐,๐๐๐	๘๐๐,๐๐๐	๘๐๐,๐๐๐	๘๐๐,๐๐๐	๘๐๐,๐๐๐	ร้อยละของ ประชาชนที่ ได้รับ ประโยชน์	ประชาชนมี น้ำใช้ใน การเกษตร/ อุปโภค บริโภค	กองช่าง
๔๔	โครงการเจาะบ่อบาดาล เพื่อผลิตน้ำประปา หมู่บ้าน หมู่ที่ ๑-๑๖	เพื่อให้ ประชาชนมีน้ำ ใช้อย่างพอเพียง	จำนวน ๑๖ หมู่บ้าน	๑๐๐,๐๐๐	๑๐๐,๐๐๐	๑๐๐,๐๐๐	๑๐๐,๐๐๐	๑๐๐,๐๐๐	ร้อยละของ ประชาชนที่ ได้รับ ประโยชน์	ประชาชนมี น้ำใช้ใน การเกษตร/ อุปโภค บริโภค	กองช่าง
๔๕	โครงการก่อสร้างฝาย คสล. หนองหารกรม หมู่ที่ ๑๓	เพื่อให้ ประชาชนมีน้ำ ใช้อย่างพอเพียง	จำนวน ๑ แห่ง	๒,๐๐๐,๐๐๐	๒,๐๐๐,๐๐๐	๒,๐๐๐,๐๐๐	๒,๐๐๐,๐๐๐	๒,๐๐๐,๐๐๐	ร้อยละของ ประชาชนที่ ได้รับ ประโยชน์	ประชาชนมี น้ำใช้ใน การเกษตร/ อุปโภค บริโภค	กองช่าง

ที่	โครงการ	วัตถุประสงค์	เป้าหมาย (ผลผลิตของ โครงการ)	งบประมาณ					ตัวชี้วัด (KPI)	ผลที่คาดว่าจะได้รับ	หน่วยงาน รับผิดชอบ หลัก
				๒๕๖๖ (บาท)	๒๕๖๗ (บาท)	๒๕๖๘ (บาท)	๒๕๖๙ (บาท)	๒๕๗๐ (บาท)			
๔๖	โครงการ-ชุดลอก หนองหารกรม หมู่ที่ ๑๓	เพื่อใช้ในการสูบน้ำเพื่อแก้ปัญหาภัยแล้งและใช้น้ำในการเกษตรและประปา	จำนวน ๑ แห่ง	๒,๐๐๐,๐๐๐	๒,๐๐๐,๐๐๐	๒,๐๐๐,๐๐๐	๒,๐๐๐,๐๐๐	๒,๐๐๐,๐๐๐	ร้อยละของประชาชนที่ได้รับประโยชน์	มีน้ำใช้ในการเกษตร	กองช่าง
๔๗	โครงการชุดลอกหนอง น้ำสาธารณะหนองโชค ติม หมู่ที่ ๑๔	เพื่อใช้ในการสูบน้ำเพื่อแก้ปัญหาภัยแล้งและใช้น้ำในการเกษตรและประปา	กว้าง ๑๒๐ เมตร ยาว ๑๘๐ เมตร ลึก ๘ เมตร	๒,๕๐๐,๐๐๐	๒,๕๐๐,๐๐๐	๒,๕๐๐,๐๐๐	๒,๕๐๐,๐๐๐	๒,๕๐๐,๐๐๐	ร้อยละของประชาชนที่ได้รับประโยชน์	มีน้ำใช้ในการเกษตร	กองช่าง
๔๘	โครงการก่อสร้างโรงสูบน้ำและวางท่อส่งน้ำ จากหารกรม หมู่ที่ ๑๓,หมู่ที่ ๑๕	เพื่อใช้ในการสูบน้ำเพื่อแก้ปัญหาภัยแล้งและใช้น้ำในการเกษตรและประปา	ตำบลตาอ้อ	๑,๕๐๐,๐๐๐	๑,๕๐๐,๐๐๐	๑,๕๐๐,๐๐๐	๑,๕๐๐,๐๐๐	๑,๕๐๐,๐๐๐	ร้อยละของประชาชนที่ได้รับประโยชน์	มีน้ำใช้ในการเกษตรและเพื่อการอุปโภคบริโภค	กองช่าง
๔๙	โครงการซ่อมแซมสถานี สูบน้ำด้วยพลังงาน ไฟฟ้า	เพื่อซ่อมแซมสถานีสูบน้ำด้วยพลังงานไฟฟ้าให้สามารถใช้งานได้ตามปกติ	สถานีสูบน้ำ หมู่ที่ ๑ และ หมู่ที่ ๒	๑,๕๐๐,๐๐๐	๑,๕๐๐,๐๐๐	๑,๕๐๐,๐๐๐	๑,๕๐๐,๐๐๐	๑,๕๐๐,๐๐๐	ร้อยละของประชาชนที่ได้รับประโยชน์	มีน้ำใช้ในการเกษตร	กองช่าง

ที่	โครงการ	วัตถุประสงค์	เป้าหมาย (ผลผลิตของ โครงการ)	งบประมาณ					ตัวชี้วัด (KPI)	ผลที่คาดว่าจะได้รับ	หน่วยงาน รับผิดชอบ หลัก
				๒๕๖๖ (บาท)	๒๕๖๗ (บาท)	๒๕๖๘ (บาท)	๒๕๖๙ (บาท)	๒๕๗๐ (บาท)			
๕๐	โครงการขุดลอกสระน้ำ บ้านจันรม บริเวณทิศ ตะวันตกกวัดบ้านจันรม	เพื่อใช้ในการสูบน้ำ น้ำเพื่อแก้ปัญหา ภัยแล้งและใช้ น้ำในการเกษตร และประปา	จำนวน ๑ แห่ง	๑,๕๐๐,๐๐๐	๑,๕๐๐,๐๐๐	๑,๕๐๐,๐๐๐	๑,๕๐๐,๐๐๐	๑,๕๐๐,๐๐๐	ร้อยละของ ประชาชนที่ ได้รับ ประโยชน์	มีน้ำใช้ใน การเกษตร และเพื่อการ อุปโภค บริโภค	กองช่าง
๕๑	โครงการขุดลอกหนอง บังแดง หมู่ที่ ๓ บ้าน ยาง	เพื่อใช้ในการสูบน้ำ น้ำเพื่อแก้ปัญหา ภัยแล้งและใช้ น้ำในการเกษตร และประปา	จำนวน ๑ แห่ง	๒,๐๐๐,๐๐๐	๒,๐๐๐,๐๐๐	๒,๐๐๐,๐๐๐	๒,๐๐๐,๐๐๐	๒,๐๐๐,๐๐๐	ร้อยละของ ประชาชนที่ ได้รับ ประโยชน์	มีน้ำใช้ใน การเกษตร	กองช่าง
๕๒	โครงการขยายท่อส่งน้ำ สถานีสูบน้ำด้วย พลังงานไฟฟ้า หมู่ที่ ๑๒ บ้านไต้ซ้อง	เพื่อให้ ประชาชนมีน้ำ ใช้อย่างพอเพียง	ยาว ๗,๐๐๐ เมตร จำนวน ๑ แห่ง	๑,๐๐๐,๐๐๐	๑,๐๐๐,๐๐๐	๑,๐๐๐,๐๐๐	๑,๐๐๐,๐๐๐	๑,๐๐๐,๐๐๐	ร้อยละของ ประชาชนที่ ได้รับ ประโยชน์	มีน้ำใช้ใน การเกษตร และเพื่อการ อุปโภค บริโภค	กองช่าง
๕๓	โครงการขุดลอกคลอง ส่งน้ำจากนายนินิพัฒน์ บุญธรรม เชื่อมหนอง ทำนบ หมู่ที่ ๑๑ บ้าน โนนจิก	เพื่อให้ ประชาชนมีน้ำ ใช้อย่างพอเพียง	ขนาดกว้าง ๖ เมตร ยาว ๖๐๐ เมตร ลึก ๒ เมตร	๕๐๐,๐๐๐	๕๐๐,๐๐๐	๕๐๐,๐๐๐	๕๐๐,๐๐๐	๕๐๐,๐๐๐	ร้อยละของ ประชาชนที่ ได้รับ ประโยชน์	มีน้ำใช้ใน การเกษตร และเพื่อการ อุปโภค บริโภค	กองช่าง

ที่	โครงการ	วัตถุประสงค์	เป้าหมาย (ผลผลิตของ โครงการ)	งบประมาณ					ตัวชี้วัด (KPI)	ผลที่คาดว่าจะได้รับ	หน่วยงาน รับผิดชอบ หลัก
				๒๕๖๖ (บาท)	๒๕๖๗ (บาท)	๒๕๖๘ (บาท)	๒๕๖๙ (บาท)	๒๕๗๐ (บาท)			
๕๔	โครงการขุดลอกคลองระบายน้ำจากนายนายเสียน วงศ์คล่อง - ห้วยตราด หมู่ที่ ๑๐	เพื่ออำนวยความสะดวกให้กับประชาชนในการสัญจร	ระยะทาง ๕๐๐ เมตร กว้าง ๘ เมตร ลึก ๓ เมตร	๕๐๐,๐๐๐	๕๐๐,๐๐๐	๕๐๐,๐๐๐	๕๐๐,๐๐๐	๕๐๐,๐๐๐	ร้อยละของประชาชนที่ได้รับประโยชน์	ประชาชนมีความสะดวกในการสัญจร	กองช่าง
๕๕	โครงการขยายท่อสถานีสูบน้ำด้วยพลังงานไฟฟ้า จากสามแยกโรงเรียนบ้านตาอ็อง-สามแยกไปบ้านจ้งเอิญโค หมู่ที่ ๑ บ้านตาอ็อง	เพื่อเป็นแหล่งส่งน้ำใช้ในการเกษตร	๑ แห่ง ยาว ๒,๐๐๐ เมตร	๑,๐๐๐,๐๐๐	๑,๐๐๐,๐๐๐	๑,๐๐๐,๐๐๐	๑,๐๐๐,๐๐๐	๑,๐๐๐,๐๐๐	ร้อยละของประชาชนที่ได้รับประโยชน์	มีน้ำใช้ในการเกษตร	กองช่าง
๕๖	โครงการขยายท่อสถานีสูบน้ำด้วยพลังงานไฟฟ้า หมู่ที่ ๒ บ้านจ้งเอิญโค	เพื่อเป็นแหล่งส่งน้ำใช้ในการเกษตร	ยาว ๓๐๐ เมตร	๒๐๐,๐๐๐	๒๐๐,๐๐๐	๒๐๐,๐๐๐	๒๐๐,๐๐๐	๒๐๐,๐๐๐	ร้อยละของประชาชนที่ได้รับประโยชน์	มีน้ำใช้ในการเกษตร	กองช่าง
รวม	๕๖ โครงการ	-	-	๕๙,๐๓๘,๐๐๐	๕๙,๐๓๘,๐๐๐	๕๙,๐๓๘,๐๐๐	๕๙,๐๓๘,๐๐๐	๕๙,๐๓๘,๐๐๐	-	-	-

ก. ประเด็นการพัฒนาที่ ๒ การส่งเสริมและพัฒนาศักยภาพการค้า การลงทุน การบริการ และเชื่อมโยงเศรษฐกิจชายแดน

ข. ยุทธศาสตร์การพัฒนาขององค์กรปกครองส่วนท้องถิ่นในเขตจังหวัดสุรินทร์ ยุทธศาสตร์ที่ ๒ การส่งเสริมและพัฒนาศักยภาพการค้า การลงทุน การบริการ

๑. ยุทธศาสตร์ที่ ๑ ด้านโครงสร้างพื้นฐาน

๑.๑ แผนงาน อุตสาหกรรมและการโยธา

ที่	โครงการ	วัตถุประสงค์	เป้าหมาย (ผลผลิตของ โครงการ)	งบประมาณ					ตัวชี้วัด (KPI)	ผลที่คาดว่าจะได้รับ	หน่วยงาน รับผิดชอบหลัก
				๒๕๖๖ (บาท)	๒๕๖๗ (บาท)	๒๕๖๘ (บาท)	๒๕๖๙ (บาท)	๒๕๗๐ (บาท)			
๑	โครงการปรับปรุง/ ซ่อมแซมระบบประปา หมู่ที่ ๑ บ้านตาอ้อ	เพื่อให้ประชาชน มีน้ำใช้อย่าง เพียงพอและมี ความสะดวก	จำนวน ๑ แห่ง	๓๐๐,๐๐๐	๓๐๐,๐๐๐	๓๐๐,๐๐๐	๓๐๐,๐๐๐	๓๐๐,๐๐๐	ร้อยละของ ประชาชนที่ ได้รับ ประโยชน์	ประชาชนมี น้ำ อุปโภค บริโภค	กองช่าง
๒	โครงการก่อสร้างเครื่อง กรองน้ำประจำหมู่บ้าน หมู่ที่ ๓ บ้านยาง	เพื่อก่อสร้าง เครื่องกรองน้ำ ประจำหมู่บ้าน	จำนวน ๑ แห่ง	๑๐๐,๐๐๐	๑๐๐,๐๐๐	๑๐๐,๐๐๐	๑๐๐,๐๐๐	๑๐๐,๐๐๐	ร้อยละของ ประชาชนที่ ได้รับ ประโยชน์	ประชาชนมี น้ำ อุปโภค บริโภค	กองช่าง
๓	โครงการปรับปรุง/ ซ่อมแซมระบบประปา หมู่ที่ ๓ บ้านยาง	เพื่อให้ประชาชน มีน้ำใช้อย่าง เพียงพอและมี ความสะดวก	จำนวน ๑ แห่ง	๑๕๐,๐๐๐	๑๕๐,๐๐๐	๑๕๐,๐๐๐	๑๕๐,๐๐๐	๑๕๐,๐๐๐	ร้อยละของ ประชาชนที่ ได้รับ ประโยชน์	ประชาชนมี น้ำ อุปโภค บริโภค	กองช่าง
๔	โครงการขยายเขต ประปาหมู่บ้าน หมู่ที่ ๓ บ้านยาง	เพื่อให้ประชาชน มีน้ำใช้อย่าง เพียงพอและมี ความสะดวก	จำนวน ๑ แห่ง	๑๐๐,๐๐๐	๑๐๐,๐๐๐	๑๐๐,๐๐๐	๑๐๐,๐๐๐	๑๐๐,๐๐๐	ร้อยละของ ประชาชนที่ ได้รับ ประโยชน์	ประชาชนมี น้ำ อุปโภค บริโภค	กองช่าง

ที่	โครงการ	วัตถุประสงค์	เป้าหมาย (ผลผลิตของ โครงการ)	งบประมาณ					ตัวชี้วัด (KPI)	ผลที่คาดว่าจะได้รับ	หน่วยงาน รับผิดชอบ หลัก
				๒๕๖๖ (บาท)	๒๕๖๗ (บาท)	๒๕๖๘ (บาท)	๒๕๖๙ (บาท)	๒๕๗๐ (บาท)			
๕	โครงการขยายเขต ประปาหมู่บ้าน หมู่ที่ ๔ บ้านจันรม	เพื่อให้ประชาชน มีน้ำใช้อย่าง เพียงพอและมี ความสะดวก	จำนวน ๑ แห่ง	๑๐๐,๐๐๐	๑๐๐,๐๐๐	๑๐๐,๐๐๐	๑๐๐,๐๐๐	๑๐๐,๐๐๐	ร้อยละของ ประชาชนที่ ได้รับ ประโยชน์	ประชาชนมี น้ำ อุปโภค บริโภค	กองช่าง
๖	โครงการปรับปรุง/ ซ่อมแซมระบบประปา หมู่ที่ ๔ บ้านจันรม	เพื่อให้ประชาชน มีน้ำใช้อย่าง เพียงพอและมี ความสะดวก	จำนวน ๑ แห่ง	๕๐,๐๐๐	๕๐,๐๐๐	๕๐,๐๐๐	๕๐,๐๐๐	๕๐,๐๐๐	ร้อยละของ ประชาชนที่ ได้รับ ประโยชน์	ประชาชนมี น้ำ อุปโภค บริโภค	กองช่าง
๗	โครงการก่อสร้างที่กัก เก็บน้ำดื่ม หมู่ที่ ๕	เพื่อให้ประชาชน มีสะดวกใช้ เพียงพอ	จำนวน ๑ แห่ง	๑๐๐,๐๐๐	๑๐๐,๐๐๐	๑๐๐,๐๐๐	๑๐๐,๐๐๐	๑๐๐,๐๐๐	ร้อยละของ ประชาชนที่ ได้รับ ประโยชน์	ประชาชนมี น้ำ อุปโภค บริโภค	กองช่าง
๘	โครงการปรับปรุง/ ซ่อมแซมระบบประปา หมู่ที่ ๗ บ้านอังกัญ	เพื่อให้ประชาชน มีน้ำใช้อย่าง เพียงพอและมี ความสะดวก	จำนวน ๑ แห่ง	๕๐,๐๐๐	๕๐,๐๐๐	๕๐,๐๐๐	๕๐,๐๐๐	๕๐,๐๐๐	ร้อยละของ ประชาชนที่ ได้รับ ประโยชน์	ประชาชนมี น้ำ อุปโภค บริโภค	กองช่าง
๙	โครงการปรับปรุง/ ซ่อมแซมระบบประปา หมู่ที่ ๑๒ บ้านไต้ฆ้อง	เพื่อให้ประชาชน มีน้ำใช้อย่าง เพียงพอและมี ความสะดวก	จำนวน ๑ แห่ง	๕๐,๐๐๐	๕๐,๐๐๐	๕๐,๐๐๐	๕๐,๐๐๐	๕๐,๐๐๐	ร้อยละของ ประชาชนที่ ได้รับ ประโยชน์	ประชาชนมี น้ำ อุปโภค บริโภค	กองช่าง

ที่	โครงการ	วัตถุประสงค์	เป้าหมาย (ผลผลิตของ โครงการ)	งบประมาณ					ตัวชี้วัด (KPI)	ผลที่คาดว่าจะได้รับ	หน่วยงาน รับผิดชอบ หลัก
				๒๕๖๖ (บาท)	๒๕๖๗ (บาท)	๒๕๖๘ (บาท)	๒๕๖๙ (บาท)	๒๕๗๐ (บาท)			
๑๐	โครงการรื้อถอนถังกักเก็บน้ำ หมู่ที่ ๑๐ บ้านขยอง	เพื่อรื้อถอนถังกักเก็บน้ำ	จำนวน ๑ แห่ง	๒๐,๐๐๐	๒๐,๐๐๐	๒๐,๐๐๐	๒๐,๐๐๐	๒๐,๐๐๐	ร้อยละของประชาชนที่ได้รับประโยชน์	ประชาชนมีน้ำ อุปโภค บริโภค	กองช่าง
๑๑	โครงการปรับปรุง/ซ่อมแซมระบบประปา หมู่ที่ ๕ บ้านแจรน	เพื่อให้ประชาชนมีน้ำใช้อย่างเพียงพอและมีความสะอาด	จำนวน ๑ แห่ง	๕๐,๐๐๐	๕๐,๐๐๐	๕๐,๐๐๐	๕๐,๐๐๐	๕๐,๐๐๐	ร้อยละของประชาชนที่ได้รับประโยชน์	ประชาชนมีน้ำ อุปโภค บริโภค	กองช่าง
๑๒	โครงการขยายเขตประปาหมู่บ้าน หมู่ที่ ๒ บ้านจิงเอิญโค	เพื่อให้ประชาชนมีน้ำใช้อย่างเพียงพอและมีความสะอาด	จำนวน ๑ แห่ง	๒๐๐,๐๐๐	๒๐๐,๐๐๐	๒๐๐,๐๐๐	๒๐๐,๐๐๐	๒๐๐,๐๐๐	ร้อยละของประชาชนที่ได้รับประโยชน์	ประชาชนมีน้ำ อุปโภค บริโภค	กองช่าง
๑๓	โครงการขยายเขตประปา หมู่บ้าน หมู่ที่ ๙ บ้านกาเกาะ	เพื่อขยายเขตประปาหมู่บ้านให้ประชาชนมีน้ำใช้อย่างเพียงพอทั่วถึงและสะอาด	รายละเอียดตามแบบแปลนอบต.ตาอ้ออง กำหนด ยาว ๕,๑๔๗ เมตร	๔๕๕,๘๐๐	๔๕๕,๘๐๐	๔๕๕,๘๐๐	๔๕๕,๘๐๐	๔๕๕,๘๐๐	ร้อยละของประชาชนที่ได้รับประโยชน์	ประชาชนมีน้ำ อุปโภค บริโภค	กองช่าง

ที่	โครงการ	วัตถุประสงค์	เป้าหมาย (ผลผลิตของ โครงการ)	งบประมาณ					ตัวชี้วัด (KPI)	ผลที่คาดว่าจะได้รับ	หน่วยงาน รับผิดชอบ หลัก
				๒๕๖๖ (บาท)	๒๕๖๗ (บาท)	๒๕๖๘ (บาท)	๒๕๖๙ (บาท)	๒๕๗๐ (บาท)			
๑๔	โครงการขยายเขต ประปา หมู่บ้าน หมู่ที่ ๘ บ้านเสกแอ	เพื่อขยายเขต ประปา หมู่บ้านให้ ประชาชน มีน้ำใช้อย่าง เพียงพอทั่วถึง และสะอาด	รายละเอียด ตามแบบแปลน อบต.ตาอ้อง กำหนด ยาว ๒,๓๗๓ เมตร	๒๐๐,๐๐๐	๒๐๐,๐๐๐	๒๐๐,๐๐๐	๒๐๐,๐๐๐	๒๐๐,๐๐๐	ร้อยละของ ประชาชนที่ ได้รับ ประโยชน์	ประชาชนมี น้ำอุปโภค บริโภคอย่าง เพียงพอ	กองช่าง
๑๕	โครงการขยายเขต ประปาหมู่บ้าน หมู่ที่ ๑๓ บ้านแสงทรัพย์ หมู่ที่ ๑๕ บ้านแสง ตะวัน	เพื่อขยายเขต ประปา หมู่บ้านให้ ประชาชน มีน้ำใช้อย่าง เพียงพอทั่วถึง และสะอาด	รายละเอียด ตามแบบแปลน อบต.ตาอ้อง กำหนด ยาว ๖,๐๐๐ เมตร	๑,๐๐๐,๐๐๐	๑,๐๐๐,๐๐๐	๑,๐๐๐,๐๐๐	๑,๐๐๐,๐๐๐	๑,๐๐๐,๐๐๐	ร้อยละของ ประชาชนที่ ได้รับ ประโยชน์	ประชาชนมี น้ำอุปโภค บริโภคอย่าง เพียงพอ	กองช่าง
๑๖	โครงการขยายเขต ประปาหมู่บ้าน หมู่ที่ ๑๑ บ้านโนนจิก	เพื่อขยายเขต ประปา หมู่บ้านให้ ประชาชน มีน้ำใช้อย่าง เพียงพอทั่วถึง และสะอาด	รายละเอียด ตามแบบแปลน อบต.ตาอ้อง กำหนด ยาว ๑,๐๐๐ เมตร	๓๐๐,๐๐๐	๓๐๐,๐๐๐	๓๐๐,๐๐๐	๓๐๐,๐๐๐	๓๐๐,๐๐๐	ร้อยละของ ประชาชนที่ ได้รับ ประโยชน์	ประชาชนมี น้ำอุปโภค บริโภคอย่าง เพียงพอ	กองช่าง

ที่	โครงการ	วัตถุประสงค์	เป้าหมาย (ผลผลิตของ โครงการ)	งบประมาณ					ตัวชี้วัด (KPI)	ผลที่คาดว่าจะได้รับ	หน่วยงาน รับผิดชอบ หลัก
				๒๕๖๖ (บาท)	๒๕๖๗ (บาท)	๒๕๖๘ (บาท)	๒๕๖๙ (บาท)	๒๕๗๐ (บาท)			
๑๗	โครงการขยายเขต ประปาหมู่บ้านผักไหม หมู่ที่ ๑๖ บ้านผักไหม	เพื่อขยายเขต ประปา หมู่บ้านให้ ประชาชน มีน้ำใช้อย่าง เพียงพอทั่วถึง และสะอาด	ยาว ๑,๐๐๐ เมตร	๓๐๐,๐๐๐	๓๐๐,๐๐๐	๓๐๐,๐๐๐	๓๐๐,๐๐๐	๓๐๐,๐๐๐	ร้อยละของ ประชาชนที่ ได้รับ ประโยชน์	ประชาชนมี น้ำอุปโภค บริโภคอย่าง เพียงพอ	กองช่าง
๑๘	โครงการขยายเขต ประปาหมู่บ้านอังกัญ หมู่ที่ ๗ บ้านอังกัญ	เพื่อขยายเขต ประปา หมู่บ้านให้ ประชาชน มีน้ำใช้อย่าง เพียงพอทั่วถึง และสะอาด	ยาว ๘๐๐ เมตร	๒๐๐,๐๐๐	๒๐๐,๐๐๐	๒๐๐,๐๐๐	๒๐๐,๐๐๐	๒๐๐,๐๐๐	ร้อยละของ ประชาชนที่ ได้รับ ประโยชน์	ประชาชนมี น้ำอุปโภค บริโภคอย่าง เพียงพอ	กองช่าง
๑๙	โครงการก่อสร้างประปา (คุ่มหนองปรือ) หมู่ที่ ๑๖	เพื่อให้ประชาชน มีน้ำใช้อย่าง เพียงพอทั่วถึง และสะอาด	จำนวน ๑ แห่ง หมู่ที่ ๑๖ บ้านผักไหม	๑,๕๐๐,๐๐๐	๑,๕๐๐,๐๐๐	๑,๕๐๐,๐๐๐	๑,๕๐๐,๐๐๐	๑,๕๐๐,๐๐๐	ร้อยละของ ประชาชนที่ ได้รับ ประโยชน์	ประชาชนมี น้ำอุปโภค บริโภคอย่าง เพียงพอ	กองช่าง

ที่	โครงการ	วัตถุประสงค์	เป้าหมาย (ผลผลิตของ โครงการ)	งบประมาณ					ตัวชี้วัด (KPI)	ผลที่คาดว่าจะได้รับ	หน่วยงาน รับผิดชอบ หลัก
				๒๕๖๖ (บาท)	๒๕๖๗ (บาท)	๒๕๖๘ (บาท)	๒๕๖๙ (บาท)	๒๕๗๐ (บาท)			
๒๐	โครงการก่อสร้างประปา	เพื่อให้ประชาชน มีน้ำใช้อย่าง เพียงพอทั่วถึง และสะอาด	จำนวน ๑ แห่ง หมู่ที่ ๖ บ้านปราสาท	๑,๕๐๐,๐๐๐	๑,๕๐๐,๐๐๐	๑,๕๐๐,๐๐๐	๑,๕๐๐,๐๐๐	๑,๕๐๐,๐๐๐	ร้อยละของ ประชาชนที่ ได้รับ ประโยชน์	ประชาชนมี น้ำอุปโภค บริโภคอย่าง เพียงพอ	กองช่าง, กรม ทรัพยากร น้ำ บาดาลและ อบต. ตาอ็อง
๒๑	โครงการก่อสร้างประปา หมู่บ้าน หมู่ที่ ๑๔ บ้านปริง ๑ จุด (คุ้มโชค) ๑ จุด	เพื่อให้ประชาชน มีน้ำใช้อย่าง เพียงพอทั่วถึง และสะอาด	จำนวน ๒ จุด	๑,๕๐๐,๐๐๐	๑,๕๐๐,๐๐๐	๑,๕๐๐,๐๐๐	๑,๕๐๐,๐๐๐	๑,๕๐๐,๐๐๐	ร้อยละของ ประชาชนที่ ได้รับ ประโยชน์	ประชาชนมี น้ำอุปโภค บริโภคอย่าง เพียงพอ	กรม ทรัพยากร น้ำ บาดาลและ อบต. ตาอ็อง
๒๒	โครงการปรับปรุง ซ่อมแซมประปา หมู่ที่ ๓ (คุ้มหนองบัว แดง)	เพื่อให้ประชาชน มีน้ำใช้อย่าง เพียงพอทั่วถึง และสะอาด	จำนวน ๑ จุด ติดตั้ง (ถังบอล)	๒๐๐,๐๐๐	๒๐๐,๐๐๐	๒๐๐,๐๐๐	๒๐๐,๐๐๐	๒๐๐,๐๐๐	ร้อยละของ ประชาชนที่ ได้รับ ประโยชน์	ประชาชนมี น้ำอุปโภค บริโภคอย่าง เพียงพอ	กองช่าง อบต. ตาอ็อง
๒๓	โครงการก่อสร้างประปา หมู่บ้าน (คุ้มตรม) หมู่ที่ ๗ บ้านอังกัญ	เพื่อให้ประชาชน มีน้ำใช้อย่าง เพียงพอทั่วถึง และสะอาด	จำนวน ๑ แห่ง	๑,๕๐๐,๐๐๐	๑,๕๐๐,๐๐๐	๑,๕๐๐,๐๐๐	๑,๕๐๐,๐๐๐	๑,๕๐๐,๐๐๐	ร้อยละของ ประชาชนที่ ได้รับ ประโยชน์	ประชาชนมี น้ำอุปโภค บริโภคอย่าง เพียงพอ	กรม ทรัพยากร น้ำ บาดาลและ อบต. ตาอ็อง

ที่	โครงการ	วัตถุประสงค์	เป้าหมาย (ผลผลิตของ โครงการ)	งบประมาณ					ตัวชี้วัด (KPI)	ผลที่คาดว่าจะได้รับ	หน่วยงาน รับผิดชอบ หลัก
				๒๕๖๖ (บาท)	๒๕๖๗ (บาท)	๒๕๖๘ (บาท)	๒๕๖๙ (บาท)	๒๕๗๐ (บาท)			
๒๔	โครงการขยายเขต ประปา หมู่ที่ ๑๐ บ้านขยอง	เพื่อให้ประชาชน มีน้ำใช้อย่าง เพียงพอทั่วถึง และสะอาด	ความยาว ๑,๐๐๐ เมตร	๓๐๐,๐๐๐	๓๐๐,๐๐๐	๓๐๐,๐๐๐	๓๐๐,๐๐๐	๓๐๐,๐๐๐	ร้อยละของ ประชาชนที่ ได้รับ ประโยชน์	ประชาชนมี น้ำอุปโภค บริโภคอย่าง เพียงพอ	กองช่าง
๒๕	โครงการขยายเขต ประปา หมู่ที่ ๑	เพื่อขยายเขต ประปาหมู่บ้าน ให้ประชาชนมี น้ำใช้อย่าง เพียงพอทั่วถึง สะอาด	รายละเอียด ตามแบบแปลน อบต.ตาอ้ออง กำหนด จำนวน ๑ แห่ง	๕๐๐,๐๐๐	๕๐๐,๐๐๐	๕๐๐,๐๐๐	๕๐๐,๐๐๐	๕๐๐,๐๐๐	ร้อยละของ ประชาชน ได้รับ ประโยชน์	ประชาชนมี น้ำอุปโภค – บริโภค อย่าง เพียงพอ	กองช่าง
๒๖	โครงการซ่อมแซมและ ปรับปรุงระบบประปา อบต. ตาอ้ออง	เพื่อให้มีน้ำใช้ใน อาคาร สำนักงาน บริเวณ สวนหย่อม อย่าง เพียงพอทั่วถึง และสะอาด	อบต.ตาอ้ออง จำนวน ๑ แห่ง	๑๕๐,๐๐๐	๑๕๐,๐๐๐	๑๕๐,๐๐๐	๑๕๐,๐๐๐	๑๕๐,๐๐๐	ร้อยละของ ผู้ใช้บริการ มีความพึง พอใจ	อาคาร สำนักงาน และบริเวณ สวนหย่อม มีน้ำอุปโภค – บริโภค อย่าง เพียงพอ	กองช่าง

ที่	โครงการ	วัตถุประสงค์	เป้าหมาย (ผลผลิตของ โครงการ)	งบประมาณ					ตัวชี้วัด (KPI)	ผลที่คาดว่าจะได้รับ	หน่วยงาน รับผิดชอบ หลัก
				๒๕๖๖ (บาท)	๒๕๖๗ (บาท)	๒๕๖๘ (บาท)	๒๕๖๙ (บาท)	๒๕๗๐ (บาท)			
๒๗	โครงการก่อสร้างประปาหมู่บ้าน (คุ่มบัวแดง) หมู่ที่ ๓	เพื่ออำนวยความสะดวกให้กับประชาชน	จำนวน ๑ แห่ง	๓,๐๐๐,๐๐๐	๓,๐๐๐,๐๐๐	๓,๐๐๐,๐๐๐	๓,๐๐๐,๐๐๐	๓,๐๐๐,๐๐๐	ร้อยละของประชาชนที่ได้รับประโยชน์	ประชาชนมีน้ำอุปโภค – บริโภค อย่างเพียงพอ	กองช่าง
๒๘	โครงการก่อสร้างประปาหมู่บ้าน หมู่ที่ ๔	เพื่ออำนวยความสะดวกให้กับประชาชน	จำนวน ๑ แห่ง	๒,๕๐๐,๐๐๐	๒,๕๐๐,๐๐๐	๒,๕๐๐,๐๐๐	๒,๕๐๐,๐๐๐	๒,๕๐๐,๐๐๐	ร้อยละของประชาชนที่ได้รับประโยชน์	ประชาชนมีน้ำอุปโภค – บริโภค อย่างเพียงพอ	กองช่าง
๒๙	โครงการก่อสร้างประปา (คุ่มสัมพัน์) หมู่ที่ ๕	เพื่อให้ประชาชนมีน้ำใช้อย่างเพียงพอทั่วถึงและสะอาด	ตามแบบกรมทรัพยากรน้ำบาดาล	๑,๕๐๐,๐๐๐	๑,๕๐๐,๐๐๐	๑,๕๐๐,๐๐๐	๑,๕๐๐,๐๐๐	๑,๕๐๐,๐๐๐	ร้อยละของประชาชนที่ได้รับประโยชน์	ประชาชนมีน้ำอุปโภค บริโภคอย่างเพียงพอ	กองช่าง
๓๐	โครงการปรับปรุงซ่อมแซมระบบประปาหมู่บ้าน หมู่ที่ ๗	เพื่อให้ประชาชนมีน้ำใช้อย่างเพียงพอทั่วถึงและสะอาด	จำนวน ๑ แห่ง	๕๐๐,๐๐๐	๕๐๐,๐๐๐	๕๐๐,๐๐๐	๕๐๐,๐๐๐	๕๐๐,๐๐๐	ร้อยละของประชาชนที่ได้รับประโยชน์	ประชาชนมีน้ำอุปโภค บริโภคอย่างเพียงพอ	กองช่าง

ที่	โครงการ	วัตถุประสงค์	เป้าหมาย (ผลผลิตของ โครงการ)	งบประมาณ					ตัวชี้วัด (KPI)	ผลที่คาดว่าจะได้รับ	หน่วยงาน รับผิดชอบ หลัก
				๒๕๖๖ (บาท)	๒๕๖๗ (บาท)	๒๕๖๘ (บาท)	๒๕๖๙ (บาท)	๒๕๗๐ (บาท)			
๓๑	โครงการก่อสร้างประปาหมู่บ้าน (คุ้มโคกกลาง)	เพื่อให้ประชาชนมีน้ำใช้อย่างเพียงพอทั่วถึงและสะอาด	จำนวน ๑ แห่ง	๑,๕๐๐,๐๐๐	๑,๕๐๐,๐๐๐	๑,๕๐๐,๐๐๐	๑,๕๐๐,๐๐๐	๑,๕๐๐,๐๐๐	ร้อยละของประชาชนที่ได้รับประโยชน์	ประชาชนมีน้ำอุปโภคบริโภคอย่างเพียงพอ	กองช่าง
๓๒	โครงการปรับปรุงระบบประปาหมู่บ้าน หมู่ที่ ๑๕ บ้านแสงตะวัน	เพื่อให้ประชาชนมีน้ำใช้อย่างเพียงพอทั่วถึงและสะอาด	จำนวน ๑ แห่ง	๕๐๐,๐๐๐	๕๐๐,๐๐๐	๕๐๐,๐๐๐	๕๐๐,๐๐๐	๕๐๐,๐๐๐	ร้อยละของประชาชนที่ได้รับประโยชน์	ประชาชนมีน้ำอุปโภคบริโภคอย่างเพียงพอ	กองช่าง
รวม	๓๒ โครงการ	-	-	๑๙,๘๒๕,๘๐๐	๑๙,๘๒๕,๘๐๐	๑๙,๘๒๕,๘๐๐	๑๙,๘๒๕,๘๐๐	๑๙,๘๒๕,๘๐๐	-	-	-

ก. ประเด็นการพัฒนาที่ ๕ การยกระดับคุณภาพชีวิตของประชาชน

ข. ยุทธศาสตร์การพัฒนาขององค์กรปกครองส่วนท้องถิ่นในเขตจังหวัดสุรินทร์ ยุทธศาสตร์ที่ ๕ การยกระดับคุณภาพชีวิตของประชาชน

๑. ยุทธศาสตร์ที่ ๒ ด้านการพัฒนาคุณภาพชีวิต

๑.๑ แผนงาน บริหารทั่วไป

ที่	โครงการ	วัตถุประสงค์	เป้าหมาย (ผลผลิตของ โครงการ)	งบประมาณ					ตัวชี้วัด (KPI)	ผลที่คาดว่าจะได้รับ	หน่วยงาน รับผิดชอบ หลัก
				๒๕๖๖ (บาท)	๒๕๖๗ (บาท)	๒๕๖๘ (บาท)	๒๕๖๙ (บาท)	๒๕๗๐ (บาท)			
๑	อุดหนุนเหล่ากาชาดจังหวัดสุรินทร์	เพื่อจัดกิจกรรมสาธารณกุศลและให้การช่วยเหลือประชาชนตามภารกิจของเหล่ากาชาด	ประชาชนที่ได้รับความเดือดร้อน	๑๐,๐๐๐	๑๐,๐๐๐	๑๐,๐๐๐	๑๐,๐๐๐	๑๐,๐๐๐	ประชาชนที่ได้รับความช่วยเหลือ	ประชาชนที่ได้รับความช่วยเหลือ	สำนักปลัด อุดหนุน เหล่ากาชาด จังหวัด สุรินทร์
๒	โครงการจ้างเหมาบริการออกแบบและตกแต่งห้องเสริมพัฒนาการเด็กเล็ก	เพื่อส่งเสริมพัฒนาการเด็กเล็กด้านร่างกาย- อารมณ์ สังคมและสติปัญญา	ศูนย์พัฒนาเด็กเล็กทั้ง ๔ แห่ง	๔๐๐,๐๐๐	๔๐๐,๐๐๐	๔๐๐,๐๐๐	๔๐๐,๐๐๐	๔๐๐,๐๐๐	แบบประเมินพัฒนาการเด็กเล็ก	เด็กเล็กมีพัฒนา ทั้ง ๔ ด้าน	-กองช่าง -กองการศึกษาฯ
๓	โครงการจ้างเหมาบริการสำรวจแผนที่และจัดทำข้อมูลพื้นที่ระดับหมู่บ้าน, ตำบล และข้อมูลจัดทำแผนที่ภาษี	เพื่อเป็นการพัฒนาตำบลและได้ข้อมูลที่เป็นจริงนำมาวิเคราะห์ในการพัฒนา	จำนวน ๑๖ หมู่บ้าน	๑๒๐,๐๐๐	๑๒๐,๐๐๐	๑๒๐,๐๐๐	๑๒๐,๐๐๐	๑๒๐,๐๐๐	ร้อยละของผู้เข้าร่วมโครงการมีความพึงพอใจ	ประชาชนในตำบลได้รับประโยชน์	-กองช่าง -กองคลัง
รวม	๓ โครงการ	-	-	๕๓๐,๐๐๐	๕๓๐,๐๐๐	๕๓๐,๐๐๐	๕๓๐,๐๐๐	๕๓๐,๐๐๐	-	-	-

รายละเอียดโครงการพัฒนา
แผนพัฒนาท้องถิ่น (พ.ศ.๒๕๖๖-๒๕๗๐)
องค์การบริหารส่วนตำบลตาอ้อ อําเภอเมืองสุรินทร์ จังหวัดสุรินทร์

ก. ประเด็นการพัฒนาที่ ๕ การยกระดับคุณภาพชีวิตของประชาชน

ข. ยุทธศาสตร์การพัฒนาขององค์กรปกครองส่วนท้องถิ่นในเขตจังหวัดสุรินทร์ ยุทธศาสตร์ที่ ๕ การยกระดับคุณภาพชีวิตของประชาชน

๑. ยุทธศาสตร์ที่ ๒ ด้านคุณภาพชีวิต

๑.๑ แผนงาน การศึกษา

ที่	โครงการ	วัตถุประสงค์	เป้าหมาย (ผลผลิตของ โครงการ)	งบประมาณ					ตัวชี้วัด (KPI)	ผลที่คาดว่าจะได้รับ	หน่วยงาน รับผิดชอบ หลัก
				๒๕๖๖ (บาท)	๒๕๖๗ (บาท)	๒๕๖๘ (บาท)	๒๕๖๙ (บาท)	๒๕๗๐ (บาท)			
๑	โครงการติดตั้งลูกกรงศูนย์พัฒนา เด็กเล็ก	เพื่อป้องกันการสูญ หายของทรัพย์สิน ทางราชการ	จำนวน ๔ แห่ง ศพด. บ้านยาง ศพด. บ้านแสง ทรัพย์ – แสง ตะวัน ศตว. พิภพทักษิณ ศพด.บ้านโนนจิก	๒๐๐,๐๐๐	๒๐๐,๐๐๐	๒๐๐,๐๐๐	๒๐๐,๐๐๐	๒๐๐,๐๐๐	จำนวน ๔ แห่ง	มีความ ปลอดภัยใน ทรัพย์สินของ ทางราชการ	กอง การศึกษาฯ
๒	โครงการส่งเสริมการเรียนรู้เด็ก ปฐมวัย ท้องถิ่นไทย ผ่านการเล่น	เพื่อเสริมสร้าง พัฒนาการเด็กเล็ก ทั้ง ๔ ด้าน	ศพด. ๔ แห่ง	๓๐๐,๐๐๐	๓๐๐,๐๐๐	๓๐๐,๐๐๐	๓๐๐,๐๐๐	๓๐๐,๐๐๐	ร้อยละความ พึงพอใจ	เด็กมีพัฒนาการ และเรียนรู้จาก การเล่น	กอง การศึกษาฯ

ที่	โครงการ	วัตถุประสงค์	เป้าหมาย (ผลผลิตของ โครงการ)	งบประมาณ					ตัวชี้วัด (KPI)	ผลที่คาดว่าจะได้รับ	หน่วยงาน รับผิดชอบ หลัก
				๒๕๖๖ (บาท)	๒๕๖๗ (บาท)	๒๕๖๘ (บาท)	๒๕๖๙ (บาท)	๒๕๗๐ (บาท)			
๓	โครงการจัดซื้อและสมทบอาหารเสริม (นมโรงเรียน)	เพื่อส่งเสริมทางภาวะโภชนาการที่ดี	เด็กจากโรงเรียนสังกัด สพฐ. จำนวน ๙ แห่ง	๓,๐๐๐,๐๐๐	๓,๐๐๐,๐๐๐	๓,๐๐๐,๐๐๐	๓,๐๐๐,๐๐๐	๓,๐๐๐,๐๐๐	โรงเรียน ๙ แห่ง	เด็กได้รับโภชนาการที่ดี	กองการศึกษาฯ
๔	โครงการจัดซื้อและสมทบอาหารเสริม (นมโรงเรียน) ของ ศูนย์พัฒนาเด็กเล็ก	เพื่อส่งเสริมทางภาวะโภชนาการที่ดี	ศูนย์พัฒนาเด็กเล็กจำนวน ๔ แห่ง	๒๐๐,๐๐๐	๒๐๐,๐๐๐	๒๐๐,๐๐๐	๒๐๐,๐๐๐	๒๐๐,๐๐๐	ศูนย์พัฒนาเด็กเล็ก จำนวน ๔ แห่ง	เด็กได้รับโภชนาการที่ดี	กองการศึกษาฯ
๕	โครงการปรับปรุงหลักสูตรสถานศึกษา	เพื่อปรับปรุงหลักสูตรให้ดียิ่งขึ้น	ศูนย์พัฒนาเด็กเล็กจำนวน ๔ แห่ง	๒๐,๐๐๐	๒๐,๐๐๐	๒๐,๐๐๐	๒๐,๐๐๐	๒๐,๐๐๐	ศูนย์พัฒนาเด็กเล็ก จำนวน ๔ แห่ง	หลักสูตรสถานศึกษาได้รับการพัฒนา	กองการศึกษาฯ
๖	โครงการส่งเสริมกิจกรรม ๕ ส	เพื่อจัดระบบการให้บริการประชาชน	กองการศึกษาฯ และ ศพด. ๔ แห่ง	๓๐,๐๐๐	๓๐,๐๐๐	๓๐,๐๐๐	๓๐,๐๐๐	๓๐,๐๐๐	ร้อยละของผู้เข้าร่วมโครงการพึงพอใจ	บุคลากรมีความรู้และพัฒนาระบบการจัดการ ๕ ส ให้มีประสิทธิภาพ	กองการศึกษาฯ

ที่	โครงการ	วัตถุประสงค์	เป้าหมาย (ผลผลิตของ โครงการ)	งบประมาณ					ตัวชี้วัด (KPI)	ผลที่คาดว่าจะได้รับ	หน่วยงาน รับผิดชอบ หลัก
				๒๕๖๖ (บาท)	๒๕๖๗ (บาท)	๒๕๖๘ (บาท)	๒๕๖๙ (บาท)	๒๕๗๐ (บาท)			
๗	โครงการบริหารและนิเทศ ภายในศูนย์พัฒนาเด็กเล็ก	เพื่อเสริมสร้าง พัฒนาการเด็ก เล็ก ทั้ง ๔ ด้าน	ศพด. ๔ แห่ง	๑๐๐,๐๐๐	๑๐๐,๐๐๐	๑๐๐,๐๐๐	๑๐๐,๐๐๐	๑๐๐,๐๐๐	ร้อยละความ พึงพอใจ	เพิ่ม ประสิทธิภาพ การบริหาร จัดการและการ พัฒนาเด็ก ปฐมวัย	กอง การศึกษาฯ ศูนย์พัฒนา เด็กเล็ก
๘	โครงการติดตั้งมุ้งลวดศูนย์ พัฒนาเด็กเล็ก	เพื่อป้องกันยุง	ศพด. ๔ แห่ง	๑๐๐,๐๐๐	๑๐๐,๐๐๐	๑๐๐,๐๐๐	๑๐๐,๐๐๐	๑๐๐,๐๐๐	ศพด. ๔ แห่ง	เด็กได้รับการ ป้องกันจากโรค ไข้เลือดออก	กอง การศึกษาฯ
๙	โครงการปรับปรุงภูมิทัศน์ศูนย์ พัฒนาเด็กเล็ก	เพื่อเสริมสร้าง บรรยากาศที่เอื้อ ต่อการเรียนรู้	ศพด. ๔ แห่ง	๕๐๐,๐๐๐	๕๐๐,๐๐๐	๕๐๐,๐๐๐	๕๐๐,๐๐๐	๕๐๐,๐๐๐	ศพด. ๔ แห่ง	ศูนย์พัฒนาเด็ก เล็กมี บรรยากาศที่ เอื้อต่อการ เรียนรู้	-กองช่าง -กอง การศึกษาฯ
๑๐	โครงการสนับสนุนค่าใช้จ่ายใน การบริหารสถานศึกษา	เพื่อผลึกเข้า บัญชีสถานศึกษา ของ อบต.	ศพด. ๔ แห่ง	๘๓๐,๐๐๐	๘๓๐,๐๐๐	๘๓๐,๐๐๐	๘๔๐,๐๐๐	๘๔๐,๐๐๐	ศพด. ๔ แห่ง	ศพด. บริหาร จัดการตาม ภารกิจได้อย่าง มีประสิทธิภาพ	กอง การศึกษาฯ

ที่	โครงการ	วัตถุประสงค์	เป้าหมาย (ผลผลิตของ โครงการ)	งบประมาณ					ตัวชี้วัด (KPI)	ผลที่คาดว่าจะได้รับ	หน่วยงาน รับผิดชอบ หลัก
				๒๕๖๖ (บาท)	๒๕๖๗ (บาท)	๒๕๖๘ (บาท)	๒๕๖๙ (บาท)	๒๕๗๐ (บาท)			
๑๑	โครงการปรับปรุงซ่อมแซมอาคารเรียนศูนย์พัฒนาเด็กเล็ก	เพื่อจัดสร้างอาคารและสิ่งแวดล้อมให้ถูกสุขลักษณะและจัดกิจกรรมต่างๆ	จำนวน ๔ แห่ง	๓๐๐,๐๐๐	๓๐๐,๐๐๐	๓๐๐,๐๐๐	๓๐๐,๐๐๐	๓๐๐,๐๐๐	ศพด. ๔ แห่ง	ศูนย์พัฒนาเด็กเล็กมีบรรยากาศที่เอื้อต่อการเรียนรู้	-กองช่าง -กองการศึกษา
๑๒	ค่าอาหารกลางวันโรงเรียนในสังกัด สพฐ.	เพื่อจ่ายเป็นเงินอุดหนุนค่าอาหารกลางวันสำหรับโรงเรียน	โรงเรียนในสังกัด สพฐ. จำนวน ๙ แห่ง	๓,๙๓๐,๐๐๐	๓,๙๓๐,๐๐๐	๓,๙๓๐,๐๐๐	๓,๙๕๐,๐๐๐	๓,๙๕๐,๐๐๐	จำนวน ๙ แห่ง	เด็กได้รับโภชนาการที่ดี	๑.โรงเรียนบ้านตาอ็อง ๒. โรงเรียนบ้านจันรม ๓.โรงเรียนบ้านแจรนา ๔.โรงเรียนบ้านปราสาท ๕.โรงเรียนบ้านไต้ซ็อง ๖.โรงเรียนเสกวิทยาคม ๗.โรงเรียนบ้านขยง ๘.โรงเรียนบ้านกาเกาะ ๙.โรงเรียนบ้านอังกัญ

ที่	โครงการ	วัตถุประสงค์	เป้าหมาย (ผลผลิตของ โครงการ)	งบประมาณ					ตัวชี้วัด (KPI)	ผลที่คาดว่าจะได้รับ	หน่วยงาน รับผิดชอบ หลัก
				๒๕๖๖ (บาท)	๒๕๖๗ (บาท)	๒๕๖๘ (บาท)	๒๕๖๙ (บาท)	๒๕๗๐ (บาท)			
๑๓	ค่าอาหารกลางวันศูนย์พัฒนาเด็กเล็กในสังกัด	เพื่อเบิกหักผลึกส่งค่าอาหารกลางวันสำหรับศูนย์พัฒนาเด็กเล็ก	ศพด. ๔ แห่ง	๕๐๐,๐๐๐	๕๐๐,๐๐๐	๕๐๐,๐๐๐	๕๐๐,๐๐๐	๕๐๐,๐๐๐	ศพด. จำนวน ๔ แห่ง	เด็กได้รับโภชนาการที่ดี	กองการศึกษาฯ
๑๔	โครงการจ้างเหมาบริการทำความสะอาดอาคารสถานที่และงานอื่นๆทั่วไป	เพื่อรักษาความสะอาดอาคารสถานที่	-ศพด. ๔ แห่ง -จำนวน ๔ คน	๓๐๐,๐๐๐	๓๐๐,๐๐๐	๓๐๐,๐๐๐	๓๐๐,๐๐๐	๓๐๐,๐๐๐	ร้อยละความพึงพอใจ	ภายในอาคารเรียนและภายนอกอาคารเรียนมีความสะอาด ถูกสุขลักษณะ	กองการศึกษาฯ
๑๕	โครงการส่งเสริมทักษะสำหรับเด็กปฐมวัย	เพื่อส่งเสริมพัฒนาการสำหรับเด็กเล็ก	ศพด. ๔ แห่ง	๓๐,๐๐๐	๓๐,๐๐๐	๓๐,๐๐๐	๓๐,๐๐๐	๓๐,๐๐๐	จำนวนเด็กเล็กที่เข้าร่วม	กระตุ้นผู้สอนและผู้เรียนให้เกิดการเรียนรู้และพัฒนาการสอนให้สอดคล้องกับความสนใจและพัฒนาการเด็กเล็ก	กองการศึกษาฯ ศูนย์พัฒนาเด็กเล็ก

ที่	โครงการ	วัตถุประสงค์	เป้าหมาย (ผลผลิตของ โครงการ)	งบประมาณ					ตัวชี้วัด (KPI)	ผลที่คาดว่าจะได้รับ	หน่วยงาน รับผิดชอบ หลัก
				๒๕๖๖ (บาท)	๒๕๖๗ (บาท)	๒๕๖๘ (บาท)	๒๕๖๙ (บาท)	๒๕๗๐ (บาท)			
๑๖	โครงการห้องสมุดท้องถิ่น รักการอ่าน	-เพื่อส่งเสริม พฤติกรรมการ อ่านของ ประชาชนใน ชุมชน -เพื่อเป็นแหล่ง ค้นคว้าหาความรู้ แก่ประชาชน และอื่นๆที่ เกี่ยวข้อง	ศพด. จำนวน ๔ แห่ง ชุมชน ๑ แห่ง มีวัสดุ เช่น หม้อแปลง ไฟฟ้า หนังสือ สื่อพิมพ์	๑๐๐,๐๐๐	๑๐๐,๐๐๐	๑๐๐,๐๐๐	๑๐๐,๐๐๐	๑๐๐,๐๐๐	ร้อยละของผู้ เข้าร่วม โครงการพึง พอใจ ประชาชน เด็กปฐมวัย ได้รับการ ส่งเสริมเรื่อง การอ่านเพิ่ม มากขึ้น	ประชาชนทั่วไป มีนิสัยรักการ อ่านและได้รับ โอกาสทางการ การศึกษาเพิ่ม มากขึ้น	กอง การศึกษา และ ศพด. ๔ แห่ง ชุมชน ๑ แห่ง
๑๗	โครงการจ้างเหมาบริการ บุคลากรประจำห้องสมุดท้องถิ่น รักการอ่าน	เพื่อจ้างพนักงาน มาดูแลและ บริการห้องสมุด ประชาชน	จำนวน ๑ คน	๗๒,๐๐๐	๗๒,๐๐๐	๗๒,๐๐๐	๗๒,๐๐๐	๗๒,๐๐๐	ร้อยละของ ผู้เข้าร่วม โครงการมี ความพึงพอใจ	ศูนย์พัฒนาเด็ก เล็กมีมาตรฐาน มากขึ้น	กอง การศึกษา
๑๘	โครงการส่งเสริมการจัดทำ แผนการจัดการเรียนการสอน/ แผนการจัดประสบการณ์การ เรียนรู้สำหรับเด็กปฐมวัย	เพิ่ม ประสิทธิภาพ การปฏิบัติการ สอน	แผนการสอนที่ ส่งเสริม พัฒนาการเด็ก เล็ก	๑๐,๐๐๐	๑๐,๐๐๐	๑๐,๐๐๐	๑๐,๐๐๐	๑๐,๐๐๐	จำนวน แผนการสอน ที่ส่งเสริม พัฒนาการ	กระตุ้นให้ผู้สอน เกิดขวัญกำลังใจ ในการจัดการ เรียนการสอนที่ หลากหลายและ จัดประสบการณ์ เรียนรู้ที่น่าสนใจ และพัฒนา ทักษะเด็กเล็กได้ ตามนโยบายรัฐ	กอง การศึกษา ศูนย์พัฒนา เด็กเล็ก

ที่	โครงการ	วัตถุประสงค์	เป้าหมาย (ผลผลิตของ โครงการ)	งบประมาณ					ตัวชี้วัด (KPI)	ผลที่คาดว่าจะได้รับ	หน่วยงาน รับผิดชอบ หลัก
				๒๕๖๖ (บาท)	๒๕๖๗ (บาท)	๒๕๖๘ (บาท)	๒๕๖๙ (บาท)	๒๕๗๐ (บาท)			
๑๙	โครงการก่อสร้างลานคอนกรีตเสริมเหล็ก ศพด.บ้านยาง หมู่ที่ ๓	เพื่ออำนวยความสะดวกในการบริการประชาชน และเพื่อประกอบกิจกรรมการเรียนการสอน	ศพด. บ้านยาง	๓๐๐,๐๐๐	๓๐๐,๐๐๐	๓๐๐,๐๐๐	๓๐๐,๐๐๐	๓๐๐,๐๐๐	ร้อยละของผู้ใช้บริการมีความพึงพอใจ	ประชาชนได้รับความสะดวกนักเรียนได้ใช้สถานที่ประกอบกิจกรรมการเรียนการสอน	-กองการศึกษา -กองช่าง
๒๐	โครงการก่อสร้างรั้ว พร้อมประตูเปิดปิดทางเข้าออก ศูนย์พัฒนาเด็กเล็กบ้านโนนจิก	เพื่อรักษาความปลอดภัยของทรัพย์สินในศูนย์พัฒนาเด็กเล็ก และความปลอดภัยของเด็กเล็ก	ศูนย์พัฒนาเด็กบ้านโนนจิก หมู่ที่.๑๑	๕๐๐,๐๐๐	๕๐๐,๐๐๐	๕๐๐,๐๐๐	๕๐๐,๐๐๐	๕๐๐,๐๐๐	ความปลอดภัยของเด็กเล็กและทรัพย์สินของทางราชการ	ทรัพย์สินของทางราชการไม่สูญหาย ศูนย์พัฒนาเด็กเล็กมีมาตรฐานด้านความปลอดภัย	-กองช่าง -กองการศึกษาฯ
๒๑	โครงการติดตั้งรางน้ำฝน	เพื่อรองรับน้ำฝน	ศูนย์พัฒนาเด็กเล็กจำนวน ๔ แห่ง	๑๐๐,๐๐๐	๑๐๐,๐๐๐	๑๐๐,๐๐๐	๑๐๐,๐๐๐	๑๐๐,๐๐๐	มีการจัดการน้ำเพื่ออุปโภคบริโภคภายในศูนย์พัฒนาเด็กเล็ก	มีน้ำไว้ใช้อุปโภค-บริโภค	-กองช่าง -กองการศึกษาฯ

ที่	โครงการ	วัตถุประสงค์	เป้าหมาย (ผลผลิตของ โครงการ)	งบประมาณ					ตัวชี้วัด (KPI)	ผลที่คาดว่าจะได้รับ	หน่วยงาน รับผิดชอบ หลัก
				๒๕๖๖ (บาท)	๒๕๖๗ (บาท)	๒๕๖๘ (บาท)	๒๕๖๙ (บาท)	๒๕๗๐ (บาท)			
๒๒	โครงการก่อสร้างฐานคบเพลิง	เพื่อใช้ในพิธีเปิด การแข่งขันกีฬา	สนามกีฬา ตาอ็อง สเดเตียม	๑๐๐,๐๐๐	๑๐๐,๐๐๐	๑๐๐,๐๐๐	๑๐๐,๐๐๐	๑๐๐,๐๐๐	จำนวน ๑ แห่ง	มีฐานคบเพลิงที่ แข็งแรงและ ปลอดภัย	-กองช่าง -กองการ ศึกษา
๒๓	โครงการจัดซื้อวัสดุดินถมพร้อม ปรับเกรดระดับพื้นที่	เพื่อปรับพื้นที่ให้ ได้ระดับ	ศูนย์พัฒนาเด็ก เล็กบ้านยางและ ศูนย์พัฒนาเด็ก เล็กบ้านโนนจิก	๕๐๐,๐๐๐	๕๐๐,๐๐๐	๕๐๐,๐๐๐	๕๐๐,๐๐๐	๕๐๐,๐๐๐	ความพึงพอใจ ของ ผู้รับบริการ	มีพื้นที่ในการ จัดกิจกรรม กลางแจ้ง เพิ่มขึ้น พื้นที่ได้ ระดับเหมาะสม	-กองช่าง -กองการ ศึกษา
๒๔	โครงการก่อสร้างลานเวที	เพื่อจัดกิจกรรม นันทนาการใน ศูนย์พัฒนาเด็ก เล็ก	ศูนย์พัฒนาเด็ก เล็ก ทั้ง ๔ แห่ง	๓๐๐,๐๐๐	๓๐๐,๐๐๐	๓๐๐,๐๐๐	๓๐๐,๐๐๐	๓๐๐,๐๐๐	มีพื้นที่ในการ จัดกิจกรรม วันสำคัญ ต่างๆ	เด็กมีพื้นที่ แสดงออกอย่าง สร้างสรรค์	-กองช่าง -กองการ ศึกษา
๒๕	โครงการขุดเจาะน้ำบาดาล พร้อมวางระบบประปา	เพื่อใช้ในการ อุปโภค -บริโภค	ศูนย์พัฒนาเด็ก เล็กบ้านโนนจิก ศูนย์พัฒนาเด็ก เล็กบ้านยาง ศูนย์อบรมเด็ก ก่อนเกณฑ์ วัดพิภกทักษิณ	๖๐,๐๐๐	๖๐,๐๐๐	๖๐,๐๐๐	๖๐,๐๐๐	๖๐,๐๐๐	ร้อยละความ พึงพอใจของ ผู้ประกอบการ	มีน้ำใช้อุปโภค- บริโภค	-กองช่าง -กองการ ศึกษา
รวม	๒๕ โครงการ	-	-	๑๒,๓๘๒,๐๐๐	๑๒,๓๘๒,๐๐๐	๑๒,๓๘๒,๐๐๐	๑๒,๓๘๒,๐๐๐	๑๒,๓๘๒,๐๐๐	-	-	-

ก. ประเด็นการพัฒนาที่ ๕ การยกระดับคุณภาพชีวิตของประชาชน

ข. ยุทธศาสตร์การพัฒนาขององค์กรปกครองส่วนท้องถิ่นในเขตจังหวัดสุรินทร์ ยุทธศาสตร์ที่ ๕ การยกระดับคุณภาพชีวิตของประชาชน

๑. ยุทธศาสตร์ที่ ๒ ด้านคุณภาพชีวิต

๑.๑ แผนงาน สาธารณสุข

ที่	โครงการ	วัตถุประสงค์	เป้าหมาย (ผลผลิตของ โครงการ)	งบประมาณ					ตัวชี้วัด (KPI)	ผลที่คาดว่าจะได้รับ	หน่วยงาน รับผิดชอบ หลัก
				๒๕๖๖ (บาท)	๒๕๖๗ (บาท)	๒๕๖๘ (บาท)	๒๕๖๙ (บาท)	๒๕๗๐ (บาท)			
๑	โครงการสัตว์ปลอดโรค คนปลอดภัยจากโรคพิษสุนัขบ้า ตามพระปณิธาน ศาสตราจารย์ ดร. สมเด็จพระเจ้าน้องนางเธอ เจ้าฟ้าจุฬาภรณวลัยลักษณ์ อัครราชกุมารี กรมพระศรีสวางควัฒน วรขัตติยราชนารี	เพื่อป้องกันและแก้ไขปัญหาการระบาดของโรคพิษสุนัขบ้าในสุนัขและแมว	๑๖ หมู่บ้าน	๑๐๐,๐๐๐	๑๐๐,๐๐๐	๑๐๐,๐๐๐	๑๐๐,๐๐๐	๑๐๐,๐๐๐	สัตว์กลุ่มเป้าหมายได้รับการฉีดวัคซีนไม่น้อยกว่าร้อยละ ๘๐ ของจำนวนสัตว์ที่ขึ้นทะเบียนขอรับบริการทั้งหมด	สามารถป้องกันและลดการแพร่ระบาดของโรคพิษสุนัขบ้า	- กองสวัสดิการสังคม - สำนักปลัด
๒	โครงการป้องกันและแก้ไขปัญหาโรคไข้เลือดออก	เพื่อป้องกันและแก้ไขปัญหาโรคไข้เลือดออก	๑๖ หมู่บ้าน	๑๕๐,๐๐๐	๑๕๐,๐๐๐	๑๕๐,๐๐๐	๑๕๐,๐๐๐	๑๕๐,๐๐๐	อัตราการเกิด/การระบาดของโรคลดลงหรือไม่เพิ่มขึ้น	สามารถป้องกัน/แก้ไข/ควบคุมการระบาดของโรคไข้เลือดออกได้	- กองสวัสดิการสังคม - สำนักปลัด

ที่	โครงการ	วัตถุประสงค์	เป้าหมาย (ผลผลิตของ โครงการ)	งบประมาณ					ตัวชี้วัด (KPI)	ผลที่คาดว่าจะได้รับ	หน่วยงาน รับผิดชอบ หลัก
				๒๕๖๖ (บาท)	๒๕๖๗ (บาท)	๒๕๖๘ (บาท)	๒๕๖๙ (บาท)	๒๕๗๐ (บาท)			
๓	โครงการป้องกันและแก้ไขปัญหาโรคอุบัติใหม่หรือโรคระบาดในสัตว์หรือคน	เพื่อป้องกันและแก้ไขปัญหาโรคอุบัติใหม่หรือโรคระบาดในสัตว์หรือคน	๑๖ หมู่บ้าน	๓๐๐,๐๐๐	๓๐๐,๐๐๐	๓๐๐,๐๐๐	๓๐๐,๐๐๐	๓๐๐,๐๐๐	อัตราการเกิด/การระบาดของโรคลดลงหรือไม่เพิ่มขึ้น	สามารถป้องกัน/แก้ไข/ควบคุมโรคอุบัติใหม่หรือโรคระบาดในสัตว์หรือคนได้	- กองสวัสดิการสังคม - สำนักปลัด
๔	เงินอุดหนุนสำหรับการดำเนินงานตามแนวทางโครงการพระราชดำริด้านสาธารณสุข	เพื่อเป็นเงินอุดหนุนให้คณะกรรมการหมู่บ้านดำเนินงานตามแนวทางโครงการพระราชดำริด้านสาธารณสุข เช่น ๑.โครงการอบรมหมอหมู่บ้านในพระราชประสงค์ ๒.โครงการสืบสานพระราชปณิธานสมเด็จพระเจ้าตากสินมหาราช	อุดหนุนเงินให้คณะกรรมการหมู่บ้านหมู่บ้าน ๆ ละ ๒๐,๐๐๐ เพื่อดำเนินงานตามแนวทางโครงการพระราชดำริด้านสาธารณสุข ตามแนวทางระเบียบและหนังสือสั่งการที่เกี่ยวข้อง	๓๒๐,๐๐๐	๓๒๐,๐๐๐	๓๒๐,๐๐๐	๓๒๐,๐๐๐	๓๒๐,๐๐๐	คณะกรรมการหมู่บ้าน จำนวน ๑๖ หมู่บ้านได้รับเงินอุดหนุนหมู่บ้านละ ๒๐,๐๐๐ เพื่อดำเนินงานตามแนวทางโครงการพระราชดำริด้านสาธารณสุขของคณะกรรมการหมู่บ้าน	ประชาชนกลุ่มเป้าหมายของโครงการได้รับประโยชน์จากการดำเนินงานตามแนวทางโครงการพระราชดำริด้านสาธารณสุขของคณะกรรมการหมู่บ้าน	- กองสวัสดิการสังคม - สำนักปลัด - คณะกรรมการหมู่บ้าน

ที่	โครงการ	วัตถุประสงค์	เป้าหมาย (ผลผลิตของ โครงการ)	งบประมาณ					ตัวชี้วัด (KPI)	ผลที่คาดว่าจะได้รับ	หน่วยงาน รับผิดชอบ หลัก
				๒๕๖๖ (บาท)	๒๕๖๗ (บาท)	๒๕๖๘ (บาท)	๒๕๖๙ (บาท)	๒๕๗๐ (บาท)			
		๑๑.โครงการ รณรงค์และแก้ไข ปัญหาเสพติด To be number one (ศูนย์เพื่อนใจ วัยรุ่นในหมู่บ้าน) ทูลกระหม่อมหญิง อุบลรัตนราช กัญญา สิริวัฒนา พรรณวดี หรือ โครงการตาม พระราชดำริด้าน สาธารณสุขอื่นๆ									
๕	โครงการระบบการแพทย์ฉุกเฉิน (หน่วยกู้ชีพกู้ภัย) องค์การบริหารส่วน ตำบลตาอ้อง	เพื่อให้บริการระบบ การแพทย์ฉุกเฉิน แก่ ประชาชน และให้ ความช่วยเหลือผู้ ประสบเหตุสาธารณ ภัยในพื้นที่รับผิดชอบ และตามที่ร้องขอจาก หน่วยงานอื่นๆ	สามารถให้ความ ช่วยเหลือประชาชน และผู้ประสบเหตุสา ธารณภัยได้อย่าง ถูกต้องและทันต่อ เหตุการณ์	๕๕๐,๐๐๐	๕๕๐,๐๐๐	๕๕๐,๐๐๐	๕๕๐,๐๐๐	๕๕๐,๐๐๐	จำนวน ประชาชนที่รับ บริการ	ประชาชนมีความ ปลอดภัยในชีวิต และทรัพย์สินและ ได้รับบริการทาง การแพทย์ฉุกเฉิน อย่างทันท่วงที	สำนักปลัด
รวม	๕ โครงการ	-	-	๑,๕๑๐,๐๐๐	๑,๕๑๐,๐๐๐	๑,๕๑๐,๐๐๐	๑,๕๑๐,๐๐๐	๑,๕๑๐,๐๐๐	-	-	-

ก. ประเด็นการพัฒนาที่ ๕ การยกระดับคุณภาพชีวิตของประชาชน

ข. ยุทธศาสตร์การพัฒนาขององค์กรปกครองส่วนท้องถิ่นในเขตจังหวัดสุรินทร์ ยุทธศาสตร์ที่ ๕ การยกระดับคุณภาพชีวิตของประชาชน

๑. ยุทธศาสตร์ที่ ๒ ด้านคุณภาพชีวิต

๑.๑ แผนงาน อุตสาหกรรมและการโยธา

ที่	โครงการ	วัตถุประสงค์	เป้าหมาย (ผลผลิตของ โครงการ)	งบประมาณ					ตัวชี้วัด (KPI)	ผลที่คาดว่าจะได้รับ	หน่วยงาน รับผิดชอบ หลัก
				๒๕๖๖ (บาท)	๒๕๖๗ (บาท)	๒๕๖๘ (บาท)	๒๕๖๙ (บาท)	๒๕๗๐ (บาท)			
๑	โครงการก่อสร้างลานกีฬา/สวน สุขภาพ	เพื่อให้บริการ ประชาชนในการ ออกกำลังกาย	เด็ก เยาวชน ประชาชน ๑๖ หมู่บ้าน	๕๐๐,๐๐๐	๕๐๐,๐๐๐	๕๐๐,๐๐๐	๕๐๐,๐๐๐	๕๐๐,๐๐๐	จำนวน ผู้ใช้บริการ	ประชาชนมี สถานที่ในการ ออกกำลังกาย และเล่นกีฬา	-กองช่าง -กอง การศึกษาฯ
๒	โครงการก่อสร้าง/ปรับปรุง สนามกีฬา/ลานกีฬาหมู่บ้าน	เพื่อให้บริการ ประชาชนในการ ออกกำลังกาย	เด็ก เยาวชน ประชาชน ๑๖ หมู่บ้าน	๑,๓๐๐,๐๐๐	๑,๓๐๐,๐๐๐	๑,๓๐๐,๐๐๐	๑,๓๐๐,๐๐๐	๑,๓๐๐,๐๐๐	จำนวน ๑๖ หมู่บ้าน	ประชาชนมี สถานที่ในการ ออกกำลังกาย และเล่นกีฬา	-กองช่าง -กอง การศึกษาฯ
๓	โครงการติดตั้งไฟส่องสว่างสนาม กีฬา	เพื่อให้บริการ ประชาชนในการ ออกกำลังกาย	เด็ก เยาวชน ประชาชน ๑๖ หมู่บ้าน	๑๐๐,๐๐๐	๑๐๐,๐๐๐	๑๐๐,๐๐๐	๑๐๐,๐๐๐	๑๐๐,๐๐๐	สนามกีฬา อบต. ตาอ้ออง จำนวน ๒ แห่ง	อำนวยความสะดวก ให้กับ ประชาชนใน การเล่นกีฬา	-กองช่าง -กอง การศึกษาฯ
๔	โครงการก่อสร้างลาน คสล. พร้อมปูพื้นบล็อกยางพารา กันกระแทก	เพื่อเป็นลาน กิจกรรมกลางแจ้ง ที่ปลอดภัย	เด็กเล็ก ๒- ๕ ปี ศพด. ๓ แห่ง	๕๐๐,๐๐๐	๕๐๐,๐๐๐	๕๐๐,๐๐๐	๕๐๐,๐๐๐	๕๐๐,๐๐๐	ศูนย์พัฒนา เด็ก ๓ แห่ง	มีสนาม / ลาน กิจกรรม กลางแจ้ง	-กองช่าง -กอง การศึกษาฯ

ที่	โครงการ	วัตถุประสงค์	เป้าหมาย (ผลผลิตของ โครงการ)	งบประมาณ					ตัวชี้วัด (KPI)	ผลที่คาดว่าจะได้รับ	หน่วยงาน รับผิดชอบ หลัก
				๒๕๖๖ (บาท)	๒๕๖๗ (บาท)	๒๕๖๘ (บาท)	๒๕๖๙ (บาท)	๒๕๗๐ (บาท)			
๕	โครงการก่อสร้างลานตากข้าว หมู่ที่ ๑	เพื่อให้ประชาชนมี สถานที่ไว้ตาก ผลผลิตทางการ เกษตรประจำ หมู่บ้าน	หมู่ที่ ๑ บ้านตาอึ้ง	๒๘๘,๐๐๐	๒๘๘,๐๐๐	๒๘๘,๐๐๐	๒๘๘,๐๐๐	๒๘๘,๐๐๐	ร้อยละของ ประชาชนที่ ได้รับ ประโยชน์	ประชาชนมีลาน ตากข้าวไว้ สำหรับตาก ผลผลิตทางการ เกษตร	กองช่าง
๖	โครงการก่อสร้างลานตากข้าว หมู่ที่ ๒	เพื่อให้ประชาชนมี สถานที่ไว้ตาก ผลผลิตทางการ เกษตรประจำ หมู่บ้าน	หมู่ที่ ๒ บ้าน จิงเอิญโค	๒๒๙,๐๐๐	๒๒๙,๐๐๐	๒๒๙,๐๐๐	๒๒๙,๐๐๐	๒๒๙,๐๐๐	ร้อยละของ ประชาชนที่ ได้รับ ประโยชน์	ประชาชนมีลาน ตากข้าวไว้ สำหรับตาก ผลผลิตทางการ เกษตร	กองช่าง
๗	โครงการก่อสร้างลานตากข้าว หมู่ที่ ๓	เพื่อให้ประชาชนมี สถานที่ไว้ตาก ผลผลิตทางการ เกษตรประจำ หมู่บ้าน	หมู่ที่ ๓ บ้าน ยาง	๑๘๘,๐๐๐	๑๘๘,๐๐๐	๑๘๘,๐๐๐	๑๘๘,๐๐๐	๑๘๘,๐๐๐	ร้อยละของ ประชาชนที่ ได้รับ ประโยชน์	ประชาชนมีลาน ตากข้าวไว้ สำหรับตาก ผลผลิตทางการ เกษตร	กองช่าง
๘	โครงการก่อสร้างลานตากข้าว หมู่ที่ ๔	เพื่อให้ประชาชนมี สถานที่ไว้ตาก ผลผลิตทางการ เกษตรประจำ หมู่บ้าน	หมู่ที่ ๔ บ้านจัน รม	๑๘๘,๐๐๐	๑๘๘,๐๐๐	๑๘๘,๐๐๐	๑๘๘,๐๐๐	๑๘๘,๐๐๐	ร้อยละของ ประชาชนที่ ได้รับ ประโยชน์	ประชาชนมีลาน ตากข้าวไว้ สำหรับตาก ผลผลิตทางการ เกษตร	กองช่าง

ที่	โครงการ	วัตถุประสงค์	เป้าหมาย (ผลผลิตของ โครงการ)	งบประมาณ					ตัวชี้วัด (KPI)	ผลที่คาดว่าจะได้รับ	หน่วยงาน รับผิดชอบ หลัก
				๒๕๖๖ (บาท)	๒๕๖๗ (บาท)	๒๕๖๘ (บาท)	๒๕๖๙ (บาท)	๒๕๗๐ (บาท)			
๙	โครงการก่อสร้างลานตากข้าว หมู่ที่ ๕	เพื่อให้ประชาชนมี สถานที่ไว้ตาก ผลผลิตทางการ เกษตรประจำ หมู่บ้าน	หมู่ที่ ๕ บ้านแจรง	๔๙๔,๓๐๐	๔๙๔,๓๐๐	๔๙๔,๓๐๐	๔๙๔,๓๐๐	๔๙๔,๓๐๐	ร้อยละของ ประชาชนที่ ได้รับ ประโยชน์	ประชาชนมี ลานตากข้าวไว้ สำหรับตาก ผลผลิตทางการ เกษตร	กองช่าง
๑๐	โครงการก่อสร้างลานตากข้าว หมู่ที่ ๖	เพื่อให้ประชาชนมี สถานที่ไว้ตาก ผลผลิตทางการ เกษตรประจำ หมู่บ้าน	หมู่ที่ ๖ บ้าน ปราสาท	๑๘๘,๐๐๐	๑๘๘,๐๐๐	๑๘๘,๐๐๐	๑๘๘,๐๐๐	๑๘๘,๐๐๐	ร้อยละของ ประชาชนที่ ได้รับ ประโยชน์	ประชาชนมี ลานตากข้าวไว้ สำหรับตาก ผลผลิตทางการ เกษตร	กองช่าง
๑๑	โครงการก่อสร้างลานตากข้าว หมู่ที่ ๗	เพื่อให้ประชาชนมี สถานที่ไว้ตาก ผลผลิตทางการ เกษตรประจำ หมู่บ้าน	หมู่ที่ ๗ บ้านอังกัญ	๑,๐๒๗,๑๐๐	๑,๐๒๗,๑๐๐	๑,๐๒๗,๑๐๐	๑,๐๒๗,๑๐๐	๑,๐๒๗,๑๐๐	ร้อยละของ ประชาชนที่ ได้รับ ประโยชน์	ประชาชนมี ลานตากข้าวไว้ สำหรับตาก ผลผลิตทางการ เกษตร	กองช่าง
๑๒	โครงการก่อสร้างลานตากข้าว หมู่ที่ ๘	เพื่อให้ประชาชนมี สถานที่ไว้ตาก ผลผลิตทางการ เกษตรประจำ หมู่บ้าน	หมู่ที่ ๘ บ้านเสกแอ	๑,๓๐๗,๐๐๐	๑,๓๐๗,๐๐๐	๑,๓๐๗,๐๐๐	๑,๓๐๗,๐๐๐	๑,๓๐๗,๐๐๐	ร้อยละของ ประชาชนที่ ได้รับ ประโยชน์	ประชาชนมี ลานตากข้าวไว้ สำหรับตาก ผลผลิตทางการ เกษตร	กองช่าง

ที่	โครงการ	วัตถุประสงค์	เป้าหมาย (ผลผลิตของ โครงการ)	งบประมาณ					ตัวชี้วัด (KPI)	ผลที่คาดว่าจะได้รับ	หน่วยงาน รับผิดชอบ หลัก
				๒๕๖๖ (บาท)	๒๕๖๗ (บาท)	๒๕๖๘ (บาท)	๒๕๖๙ (บาท)	๒๕๗๐ (บาท)			
๑๓	โครงการก่อสร้างลานตากข้าว หมู่ที่ ๙	เพื่อให้ประชาชนมี สถานที่ไว้ตาก ผลผลิตทางการ เกษตรประจำ หมู่บ้าน	หมู่ที่ ๙ บ้านกาเกาะ	๑,๓๐๗,๐๐๐	๑,๓๐๗,๐๐๐	๑,๓๐๗,๐๐๐	๑,๓๐๗,๐๐๐	๑,๓๐๗,๐๐๐	ร้อยละของ ประชาชนที่ ได้รับ ประโยชน์	ประชาชนมีลาน ตากข้าวไว้ สำหรับตาก ผลผลิตทางการ เกษตร	กองช่าง
๑๔	โครงการก่อสร้างลานตากข้าว หมู่ที่ ๑๐	เพื่อให้ประชาชนมี สถานที่ไว้ตาก ผลผลิตทางการ เกษตรประจำ หมู่บ้าน	หมู่ที่ ๑๐ บ้านขยง	๑,๓๐๗,๐๐๐	๑,๓๐๗,๐๐๐	๑,๓๐๗,๐๐๐	๑,๓๐๗,๐๐๐	๑,๓๐๗,๐๐๐	ร้อยละของ ประชาชนที่ ได้รับ ประโยชน์	ประชาชนมีลาน ตากข้าวไว้ สำหรับตาก ผลผลิตทางการ เกษตร	กองช่าง
๑๕	โครงการก่อสร้างลานตากข้าว หมู่ที่ ๑๑	เพื่อให้ประชาชนมี สถานที่ไว้ตาก ผลผลิตทางการ เกษตรประจำ หมู่บ้าน	หมู่ที่ ๑๑ บ้าน โนนจิก	๑๘๘,๐๐๐	๑๘๘,๐๐๐	๑๘๘,๐๐๐	๑๘๘,๐๐๐	๑๘๘,๐๐๐	ร้อยละของ ประชาชนที่ ได้รับ ประโยชน์	ประชาชนมีลาน ตากข้าวไว้ สำหรับตาก ผลผลิตทางการ เกษตร	กองช่าง
๑๖	โครงการก่อสร้างลานตากข้าว หมู่ที่ ๑๒	เพื่อให้ประชาชนมี สถานที่ไว้ตาก ผลผลิตทางการ เกษตรประจำ หมู่บ้าน	หมู่ที่ ๑๒ บ้าน ไต้ฮ่อง	๒๗๐,๕๐๐	๒๗๐,๕๐๐	๒๗๐,๕๐๐	๒๗๐,๕๐๐	๒๗๐,๕๐๐	ร้อยละของ ประชาชนที่ ได้รับ ประโยชน์	ประชาชนมีลาน ตากข้าวไว้ สำหรับตาก ผลผลิตทางการ เกษตร	กองช่าง

ที่	โครงการ	วัตถุประสงค์	เป้าหมาย (ผลผลิตของ โครงการ)	งบประมาณ					ตัวชี้วัด (KPI)	ผลที่คาดว่าจะได้รับ	หน่วยงาน รับผิดชอบ หลัก
				๒๕๖๖ (บาท)	๒๕๖๗ (บาท)	๒๕๖๘ (บาท)	๒๕๖๙ (บาท)	๒๕๗๐ (บาท)			
๑๗	โครงการก่อสร้างลานตากข้าว หมู่ที่ ๑๓	เพื่อให้ประชาชนมีสถานที่ไว้ตากผลผลิตทางการเกษตรประจำหมู่บ้าน	หมู่ที่ ๑๓ บ้านแสงทรัพย์	๑๘๘,๐๐๐	๑๘๘,๐๐๐	๑๘๘,๐๐๐	๑๘๘,๐๐๐	๑๘๘,๐๐๐	ร้อยละของประชาชนที่ได้รับประโยชน์	ประชาชนมีลานตากข้าวไว้สำหรับตากผลผลิตทางการเกษตร	กองช่าง
๑๙	โครงการก่อสร้างลานตากข้าว หมู่ที่ ๑๔	เพื่อให้ประชาชนมีสถานที่ไว้ตากผลผลิตทางการเกษตรประจำหมู่บ้าน	หมู่ที่ ๑๔ บ้านปริง	๑๘๘,๐๐๐	๑๘๘,๐๐๐	๑๘๘,๐๐๐	๑๘๘,๐๐๐	๑๘๘,๐๐๐	ร้อยละของประชาชนที่ได้รับประโยชน์	ประชาชนมีลานตากข้าวไว้สำหรับตากผลผลิตทางการเกษตร	กองช่าง
๑๘	โครงการก่อสร้างลานอเนกประสงค์ หมู่ที่ ๑๕	เพื่อให้ประชาชนมีลานอเนกประสงค์ไว้ประกอบกิจกรรมในหมู่บ้าน	หมู่ที่ ๑๕ บ้านแสงตะวัน	๓๕๗,๙๐๐	๓๕๗,๙๐๐	๓๕๗,๙๐๐	๓๕๗,๙๐๐	๓๕๗,๙๐๐	ร้อยละของประชาชนที่ได้รับประโยชน์	ประชาชนมีลานอเนกประสงค์ไว้ประกอบกิจกรรมในหมู่บ้าน	กองช่าง
๒๐	โครงการก่อสร้างลานตากข้าว หมู่ที่ ๑๖	เพื่อให้ประชาชนมีสถานที่ไว้ตากผลผลิตทางการเกษตรประจำหมู่บ้าน	หมู่ที่ ๑๖ บ้านผักไหม	๕๐๐,๖๐๐	๕๐๐,๖๐๐	๕๐๐,๖๐๐	๕๐๐,๖๐๐	๕๐๐,๖๐๐	ร้อยละของประชาชนที่ได้รับประโยชน์	ประชาชนมีลานตากข้าวไว้สำหรับตากผลผลิตทางการเกษตร	กองช่าง

ที่	โครงการ	วัตถุประสงค์	เป้าหมาย (ผลผลิตของ โครงการ)	งบประมาณ					ตัวชี้วัด (KPI)	ผลที่คาดว่าจะได้รับ	หน่วยงาน รับผิดชอบ หลัก
				๒๕๖๖ (บาท)	๒๕๖๗ (บาท)	๒๕๖๘ (บาท)	๒๕๖๙ (บาท)	๒๕๗๐ (บาท)			
๒๑	โครงการ ก่อสร้างลานกีฬา โรงเรียนแสงทรัพย์ประชา วิทยาการ	เพื่ออำนวยความสะดวกให้ กับ ประชาชน	จำนวน ๑ แห่ง	๕๐๐,๐๐๐	๕๐๐,๐๐๐	๕๐๐,๐๐๐	๕๐๐,๐๐๐	๕๐๐,๐๐๐	ร้อยละของ ประชาชนที่ ได้รับ ประโยชน์	ประชาชนมี ความสะดวก ในการสัญจร	กองช่าง
๒๒	โครงการก่อสร้างสนามกีฬา ประจำหมู่บ้าน หมู่ที่ ๑๔	เพื่อให้ประชาชน มีสนามกีฬา สำหรับออกกำลังกาย และ ประกอบกิจกรรม ในหมู่บ้าน	จำนวน ๑ แห่ง	๒,๐๐๐,๐๐๐	๒,๐๐๐,๐๐๐	๒,๐๐๐,๐๐๐	๒,๐๐๐,๐๐๐	๒,๐๐๐,๐๐๐	ร้อยละของ ประชาชนที่ ได้รับ ประโยชน์	ประชาชนมี สนามกีฬา สำหรับออก กำลังกาย และประกอบ กิจกรรมใน หมู่บ้าน	กองช่าง
๒๓	โครงการก่อสร้างลานกีฬา หมู่บ้าน (โรงเรียนบ้าน ชยอง) หมู่ที่ ๑๐	เพื่อให้ประชาชน นักเรียน มีสนาม กีฬาสำหรับออก กำลังกาย และ ประกอบกิจกรรม	จำนวน ๑ แห่ง	๕๐๐,๐๐๐	๕๐๐,๐๐๐	๕๐๐,๐๐๐	๕๐๐,๐๐๐	๕๐๐,๐๐๐	ร้อยละของ ประชาชนที่ ได้รับ ประโยชน์	ประชาชน นักเรียนมี สนามกีฬา สำหรับออก กำลังกาย และประกอบ กิจกรรม	กองช่าง
รวม	๒๓ โครงการ	-	-	๑๓,๖๑๖,๔๐๐	๑๓,๖๑๖,๔๐๐	๑๓,๖๑๖,๔๐๐	๑๓,๖๑๖,๔๐๐	๑๓,๖๑๖,๔๐๐	-	-	-

ก. ประเด็นการพัฒนาที่ ๕ การยกระดับคุณภาพชีวิตของประชาชน

ข. ยุทธศาสตร์การพัฒนาขององค์กรปกครองส่วนท้องถิ่นในเขตจังหวัดสุรินทร์ ยุทธศาสตร์ที่ ๕ การยกระดับคุณภาพชีวิตของประชาชน

๑. ยุทธศาสตร์ที่ ๒ ด้านการพัฒนาคุณภาพชีวิต

๑.๑ แผนงาน สร้างความเข้มแข็งของชุมชน

ที่	โครงการ	วัตถุประสงค์	เป้าหมาย (ผลผลิตของ โครงการ)	งบประมาณ					ตัวชี้วัด (KPI)	ผลที่คาดว่าจะได้รับ	หน่วยงาน รับผิดชอบ หลัก
				๒๕๖๖ (บาท)	๒๕๖๗ (บาท)	๒๕๖๘ (บาท)	๒๕๖๙ (บาท)	๒๕๗๐ (บาท)			
๑	โครงการอบรมขยายผลการพัฒนาอาชีพเสริมด้านการเลี้ยงสัตว์เศรษฐกิจพอเพียงแก่เกษตรกร	เพื่อเป็นการส่งเสริมและพัฒนาอาชีพเสริมด้านการเลี้ยงสัตว์เศรษฐกิจพอเพียงแก่เกษตรกร	เกษตรกรพื้นที่ตำบลตาอ็องที่สนใจจาก ๑๖ หมู่บ้าน	๕๐,๐๐๐	๕๐,๐๐๐	๕๐,๐๐๐	๕๐,๐๐๐	๕๐,๐๐๐	จำนวนผู้เข้าร่วมโครงการ/ผล การประเมินความพึงพอใจ ไม่น้อยกว่า ร้อยละ ๘๐	เกษตรกรได้รับการพัฒนาอาชีพเสริมด้านการเลี้ยงสัตว์ตามหลักปรัชญาเศรษฐกิจพอเพียง	สำนักปลัด
๒	โครงการอบรมขยายผลและพัฒนาศักยภาพการผลิตเมล็ดพันธุ์ข้าว	เพื่อเป็นการขยายผลเสริมองค์ความรู้ที่ทันสมัยและเสริมศักยภาพการผลิตเมล็ดพันธุ์ข้าวให้แก่เกษตรกรผู้ปลูกข้าว	เกษตรกรพื้นที่ตำบลตาอ็องที่สนใจจาก ๑๖ หมู่บ้าน	๕๐,๐๐๐	๕๐,๐๐๐	๕๐,๐๐๐	๕๐,๐๐๐	๕๐,๐๐๐	จำนวนผู้เข้าร่วมโครงการ/ผล การประเมินความพึงพอใจ ไม่น้อยกว่า ร้อยละ ๘๐	เกษตรกรผู้ปลูกข้าวได้รับความรู้ที่ทันสมัยเสริมศักยภาพการผลิตเมล็ดพันธุ์ข้าว	สำนักปลัด

ที่	โครงการ	วัตถุประสงค์	เป้าหมาย (ผลผลิตของ โครงการ)	งบประมาณ					ตัวชี้วัด (KPI)	ผลที่คาดว่าจะได้รับ	หน่วยงาน รับผิดชอบ หลัก
				๒๕๖๖ (บาท)	๒๕๖๗ (บาท)	๒๕๖๘ (บาท)	๒๕๖๙ (บาท)	๒๕๗๐ (บาท)			
๓	โครงการส่งเสริมเพิ่มรายได้แก่ประชาชน	เพื่อให้ประชาชนมีรายได้เพื่อใช้จ่ายในชีวิตประจำวัน	ประชาชนตำบลตาอ็อง	๕๐๐,๐๐๐	๕๐๐,๐๐๐	๕๐๐,๐๐๐	๕๐๐,๐๐๐	๕๐๐,๐๐๐	ประชาชนมีรายได้เพิ่มมากขึ้น	ประชาชนมีรายได้สามารถดำเนินชีวิตได้อย่างมีความสุข	สำนักปลัด
๔	โครงการส่งเสริมพัฒนาคุณภาพชีวิตผู้สูงอายุหรือคนพิการ	เพื่อส่งเสริมให้ผู้สูงอายุหรือคนพิการมีคุณภาพชีวิตที่ดี	ผู้สูงอายุหรือคนพิการ ๑๖ หมู่บ้าน	๗๐,๐๐๐	๗๐,๐๐๐	๗๐,๐๐๐	๗๐,๐๐๐	๗๐,๐๐๐	จำนวนผู้เข้าร่วมกิจกรรม/ผลการประเมินความพึงพอใจ	ผู้สูงอายุหรือคนพิการได้รับการพัฒนาคุณภาพชีวิตให้ดีขึ้น	กองสวัสดิการสังคม
๕	โครงการอบรมเสริมความรู้สร้างคุณภาพชีวิตพิชิตโรคแก่ผู้สูงอายุหรือคนพิการ	เพื่อเสริมความรู้และพัฒนาคุณภาพชีวิตแก่ผู้สูงอายุหรือคนพิการในการเฝ้าระวังป้องกันโรคหรือรักษาโรคอย่างเหมาะสม	ผู้สูงอายุและคนพิการ ๑๖ หมู่บ้าน	๗๐,๐๐๐	๗๐,๐๐๐	๗๐,๐๐๐	๗๐,๐๐๐	๗๐,๐๐๐	จำนวนผู้เข้าร่วมกิจกรรม/ผลการประเมินความพึงพอใจ	ผู้สูงอายุได้รับความรู้และทักษะในการป้องกันโรค มีคุณภาพชีวิตที่ดี	กองสวัสดิการสังคม

ที่	โครงการ	วัตถุประสงค์	เป้าหมาย (ผลผลิตของ โครงการ)	งบประมาณ					ตัวชี้วัด (KPI)	ผลที่คาดว่าจะได้รับ	หน่วยงาน รับผิดชอบ หลัก
				๒๕๖๖ (บาท)	๒๕๖๗ (บาท)	๒๕๖๘ (บาท)	๒๕๖๙ (บาท)	๒๕๗๐ (บาท)			
๖	โครงการอบรมส่งเสริมจิตอาสาพัฒนาผู้ดูแลผู้สูงอายุหรือคนพิการ	เพื่อพัฒนาทักษะความรู้ให้กับผู้ดูแลผู้สูงอายุหรือคนพิการ	อาสาสมัคร/ผู้ดูแล จาก ๑๖ หมู่บ้าน	๖๐,๐๐๐	๖๐,๐๐๐	๖๐,๐๐๐	๖๐,๐๐๐	๖๐,๐๐๐	จำนวนผู้เข้าร่วมกิจกรรม/ผลการประเมินความพึงพอใจ	ผู้ดูแลผู้สูงอายุหรือคนพิการได้รับทักษะความรู้ในการดูแลอย่างถูกต้องเหมาะสม	กองสวัสดิการสังคม
๗	โครงการส่งเสริมและพัฒนาศักยภาพอาสาสมัครบริบาลท้องถิ่น (อสบ.)	เพื่อให้มีอาสาสมัครบริบาลท้องถิ่น (อสบ.) หรือ อสบ. ได้รับการพัฒนาทักษะความรู้	อาสาสมัครฯ จาก ๑๖ หมู่บ้าน	๘๐,๐๐๐	๘๐,๐๐๐	๘๐,๐๐๐	๘๐,๐๐๐	๘๐,๐๐๐	จำนวนผู้เข้าร่วมกิจกรรม/ผลการประเมินความพึงพอใจ	มีอาสาสมัครบริบาลท้องถิ่นที่มีทักษะความรู้ มีจำนวนเพียงพอต่อผู้รับบริการ	- กองสวัสดิการสังคม - สำนักปลัด
๘	โครงการส่งเสริมการดำเนินงานศูนย์พัฒนาคุณภาพชีวิตและส่งเสริมอาชีพผู้สูงอายุตำบลตาอ็อง	เพื่อให้มีคณะกรรมการ/คณะทำงานขับเคลื่อนศูนย์พัฒนาคุณภาพชีวิตและส่งเสริมอาชีพผู้สูงอายุตำบลตาอ็อง	มีการดำเนินงานศูนย์พัฒนาคุณภาพชีวิตและส่งเสริมอาชีพผู้สูงอายุตำบลตาอ็อง	๘๐,๐๐๐๐	๘๐,๐๐๐๐	๘๐,๐๐๐๐	๘๐,๐๐๐๐	๘๐,๐๐๐๐	จำนวนผู้เข้าร่วมกิจกรรม/ผลการประเมินความพึงพอใจ	มีการขับเคลื่อนงานของศูนย์พัฒนาคุณภาพชีวิตและส่งเสริมอาชีพผู้สูงอายุตำบลตาอ็อง	กองสวัสดิการสังคม

ที่	โครงการ	วัตถุประสงค์	เป้าหมาย (ผลผลิตของ โครงการ)	งบประมาณ					ตัวชี้วัด (KPI)	ผลที่คาดว่าจะได้รับ	หน่วยงาน รับผิดชอบ หลัก
				๒๕๖๖ (บาท)	๒๕๖๗ (บาท)	๒๕๖๘ (บาท)	๒๕๖๙ (บาท)	๒๕๗๐ (บาท)			
๙	โครงการส่งเสริมพัฒนาคุณภาพชีวิตเด็กเยาวชนตำบลตาอ้อ	เพื่อให้เด็ก/เยาวชนได้รับการพัฒนาทักษะด้านการเป็นผู้นำที่ดี/ความรู้ด้านสิทธิ/การปรับพฤติกรรมเสี่ยงต่อสุขภาพกาย อารมณ์และจิตใจ หรือการส่งเสริมอาชีพ	เด็ก/เยาวชนในพื้นที่ตำบลตาอ้อ	๑๐๐,๐๐๐	๑๐๐,๐๐๐	๑๐๐,๐๐๐	๑๐๐,๐๐๐	๑๐๐,๐๐๐	จำนวนผู้เข้าร่วมกิจกรรม/ผลการประเมินความพึงพอใจ	เด็กเยาวชนได้รับการพัฒนาทักษะความรู้การดำเนินชีวิตเท่าทันต่อเหตุการณ์ปัจจุบัน	กองสวัสดิการสังคม
๑๐	โครงการป้องกันและแก้ไขปัญหการตั้งครรภ์ไม่พร้อมในวัยรุ่น	เพื่อให้ผู้เข้าร่วมกิจกรรมได้เรียนรู้เข้าใจทักษะการมีส่วนร่วมป้องกันหรือแก้ไขการตั้งครรภ์ไม่พร้อม	เด็กเยาวชน/ผู้ดูแลหรือปกครองของเด็กเยาวชนในพื้นที่ตำบลตาอ้อ	๑๐๐,๐๐๐	๑๐๐,๐๐๐	๑๐๐,๐๐๐	๑๐๐,๐๐๐	๑๐๐,๐๐๐	จำนวนผู้เข้าร่วมกิจกรรม/ผลการประเมินความพึงพอใจ	ผู้เข้าร่วมกิจกรรมได้เรียนรู้เข้าใจทักษะการมีส่วนร่วมป้องกันหรือแก้ไขการตั้งครรภ์ไม่พร้อม	กองสวัสดิการสังคม

ที่	โครงการ	วัตถุประสงค์	เป้าหมาย (ผลผลิตของ โครงการ)	งบประมาณ					ตัวชี้วัด (KPI)	ผลที่คาดว่าจะได้รับ	หน่วยงาน รับผิดชอบ หลัก
				๒๕๖๖ (บาท)	๒๕๖๗ (บาท)	๒๕๖๘ (บาท)	๒๕๖๙ (บาท)	๒๕๗๐ (บาท)			
๑๑	โครงการป้องกันและแก้ไขปัญหา ความรุนแรงต่อเด็ก สตรี และ บุคคลในครอบครัว	เพื่อให้ผู้เข้าร่วม กิจกรรมได้เรียนรู้ เข้าใจผลกระทบ สิทธิหน้าที่ และ กฎหมายคุ้มครอง เกี่ยวกับความ รุนแรง	แกนนำเยาวชน/ ผู้นำชุมชน/ ผู้ปกครอง/ ตัวแทนครอบครัว ในพื้นที่ตำบล ตาอ้ออง	๘๐,๐๐๐	๘๐,๐๐๐	๘๐,๐๐๐	๘๐,๐๐๐	๘๐,๐๐๐	จำนวน ผู้เข้าร่วม กิจกรรม/ผล การประเมิน ความพึงพอใจ	ผู้เข้าร่วม กิจกรรมได้ เรียนรู้เข้าใจ ผลกระทบ สิทธิ หน้าที่ และ กฎหมาย คุ้มครอง เกี่ยวกับความ รุนแรง	กอง สวัสดิการ สังคม
๑๒	โครงการส่งเสริมการดูแลผู้สูงวัย ใส่ใจผู้สูงอายุ	เพื่อส่งเสริมให้ ผู้สูงอายุมีสุขภาพ กายหรือสุขภาพใจ ที่ดี	ผู้สูงอายุในพื้นที่ ๑๖ หมู่บ้าน	๑๐๐,๐๐๐	๑๐๐,๐๐๐	๑๐๐,๐๐๐	๑๐๐,๐๐๐	๑๐๐,๐๐๐	จำนวน ผู้เข้าร่วม กิจกรรม/ผล การประเมิน ความพึงพอใจ	ผู้สูงอายุได้รับ การดูแล สุขภาพกาย หรือสุขภาพจิต ใจ	กอง สวัสดิการ สังคม
๑๓	โครงการส่งเสริมการดูแลผู้พิการ หรือทุพพลภาพ	เพื่อส่งเสริมให้ ผู้พิการหรือทุพพล ภาพมีสุขภาพกาย หรือสุขภาพใจที่ดี	ผู้พิการหรือ ทุพพลภาพใน พื้นที่ ๑๖ หมู่บ้าน	๗๐,๐๐๐	๗๐,๐๐๐	๗๐,๐๐๐	๗๐,๐๐๐	๗๐,๐๐๐	จำนวน ผู้เข้าร่วม กิจกรรม/ผล การประเมิน ความพึงพอใจ	ผู้พิการหรือ ทุพพลภาพ ได้รับการดูแล สุขภาพกาย/ใจ	กอง สวัสดิการ สังคม

ที่	โครงการ	วัตถุประสงค์	เป้าหมาย (ผลผลิตของ โครงการ)	งบประมาณ					ตัวชี้วัด (KPI)	ผลที่คาดว่าจะได้รับ	หน่วยงาน รับผิดชอบ หลัก
				๒๕๖๖ (บาท)	๒๕๖๗ (บาท)	๒๕๖๘ (บาท)	๒๕๖๙ (บาท)	๒๕๗๐ (บาท)			
๑๔	โครงการพัฒนาศักยภาพการดูแลคนพิการหรือทุพพลภาพ	เพื่อพัฒนาศักยภาพคนพิการหรือพัฒนาการดูแลคนพิการ	คนพิการ/ผู้ดูแลคนพิการ ในพื้นที่ ๑๖ หมู่บ้าน	๗๐,๐๐๐	๗๐,๐๐๐	๗๐,๐๐๐	๗๐,๐๐๐	๗๐,๐๐๐	จำนวนผู้เข้าร่วมกิจกรรม/ผลการประเมินความพึงพอใจ	คนพิการมีศักยภาพและได้รับการดูแล	กองสวัสดิการสังคม
๑๕	โครงการส่งเสริมและสนับสนุนการดำเนินงานโรงเรียนผู้สูงอายุ	เพื่อเสริมความรู้และพัฒนาผู้สูงอายุทั้งด้านร่างกาย จิตใจ	คณะกรรมการ/ผู้สูงอายุในพื้นที่ ๑๖ หมู่บ้าน	๑๐๐,๐๐๐	๑๐๐,๐๐๐	๑๐๐,๐๐๐	๑๐๐,๐๐๐	๑๐๐,๐๐๐	จำนวนผู้เข้าร่วมกิจกรรม/ผลการประเมินความพึงพอใจ	คณะกรรมการ/ผู้สูงอายุได้รับความรู้และพัฒนาทั้งด้านร่างกาย จิตใจ	กองสวัสดิการสังคม
รวม	๑๕ โครงการ	-	-	๒,๓๐๐,๐๐๐	๒,๓๐๐,๐๐๐	๒,๓๐๐,๐๐๐	๒,๓๐๐,๐๐๐	๒,๓๐๐,๐๐๐	-	-	-

ก. ประเด็นการพัฒนาที่ ๕ การยกระดับคุณภาพชีวิตของประชาชน

ข. ยุทธศาสตร์การพัฒนาขององค์กรปกครองส่วนท้องถิ่นในเขตจังหวัดสุรินทร์ ยุทธศาสตร์ที่ ๕ การยกระดับคุณภาพชีวิตของประชาชน

๑. ยุทธศาสตร์ที่ ๒ ด้านคุณภาพชีวิต

๑.๑ แผนงาน การศาสนา วัฒนธรรมและนันทนาการ

ที่	โครงการ	วัตถุประสงค์	เป้าหมาย (ผลผลิตของ โครงการ)	งบประมาณ					ตัวชี้วัด (KPI)	ผลที่คาดว่าจะได้รับ	หน่วยงาน รับผิดชอบ หลัก
				๒๕๖๖ (บาท)	๒๕๖๗ (บาท)	๒๕๖๘ (บาท)	๒๕๖๙ (บาท)	๒๕๗๐ (บาท)			
๑	โครงการจัดทำทำเนียบ ภูมิปัญญาท้องถิ่น	เพื่อเป็นข้อมูลภูมิ ปัญญา	ปราชญ์ชาวบ้าน ๑๖ หมู่บ้าน	๔๐,๐๐๐	๔๐,๐๐๐	๔๐,๐๐๐	๔๐,๐๐๐	๔๐,๐๐๐	จำนวน ๑๖ หมู่บ้าน	มีหลักฐานแสดง ฐานข้อมูลภูมิ ปัญญาท้องถิ่น	กอง การศึกษาฯ
๒	โครงการส่งเสริมประเพณีแห่ เทียนเข้าพรรษา	เพื่อส่งเสริมการมี ส่วนร่วมรณรงค์ อนุรักษ์ ขนบธรรมเนียม ประเพณีที่ดีงาม	๑๖ หมู่บ้าน	๕๐,๐๐๐	๕๐,๐๐๐	๕๐,๐๐๐	๕๐,๐๐๐	๕๐,๐๐๐	ร้อยละของ ผู้เข้าร่วม โครงการมี ความพึงพอใจ	ประชาชนมีส่วน ร่วมรณรงค์ อนุรักษ์ ขนบธรรมเนียม ประเพณีที่ดีงาม	กอง การศึกษาฯ
๓	โครงการอบรมคุณธรรม จริยธรรม	เพื่อส่งเสริม คุณธรรม จริยธรรม	คณะผู้บริหาร/ส. อบต. จนท. อบต.	๑๐๐,๐๐๐	๑๐๐,๐๐๐	๑๐๐,๐๐๐	๑๐๐,๐๐๐	๑๐๐,๐๐๐	ร้อยละของ ผู้เข้าร่วม โครงการพึง พอใจ	สามารถนำ ไปใช้ใน ชีวิตประจำวัน ได้	สำนักปลัด
๔	โครงการจัดซื้อวัสดุกีฬา	เพื่อส่งเสริมการ ออกกำลังกาย	เด็ก เยาวชน ประชาชน ๑๖ หมู่บ้าน	๖๐,๐๐๐	๖๐,๐๐๐	๖๐,๐๐๐	๖๐,๐๐๐	๖๐,๐๐๐	ร้อยละของ ผู้เข้าร่วม โครงการพึง พอใจ	ศูนย์กีฬาตำบล มีวัสดุอุปกรณ์ ให้บริหาร	กอง การศึกษาฯ

ที่	โครงการ	วัตถุประสงค์	เป้าหมาย (ผลผลิตของ โครงการ)	งบประมาณ					ตัวชี้วัด (KPI)	ผลที่คาดว่าจะได้รับ	หน่วยงาน รับผิดชอบ หลัก
				๒๕๖๖ (บาท)	๒๕๖๗ (บาท)	๒๕๖๘ (บาท)	๒๕๖๙ (บาท)	๒๕๗๐ (บาท)			
๕	โครงการจัดการแข่งขันกีฬาต้านยาเสพติด	เพื่อส่งเสริมทักษะด้านกีฬาและรณรงค์ต่อต้านยาเสพติด	เด็ก เยาวชน ประชาชน ๑๖ หมู่บ้าน	๖๐๐,๐๐๐	๖๐๐,๐๐๐	๖๐๐,๐๐๐	๖๐๐,๐๐๐	๖๐๐,๐๐๐	ร้อยละของผู้เข้าร่วมโครงการพึงพอใจ	ประชาชนมีทักษะกีฬา มีความรู้ความเข้าใจวินัยกีฬารู้แพ้ รู้ชนะ รู้อภัย และใช้เวลาว่างฝึกซ้อมไม่ไปมั่วสุมยาเสพติด	กองการศึกษาฯ
๖	โครงการจัดส่งนักกีฬาทีม/กีฬาเข้าร่วมการแข่งขันในระดับต่าง	เพื่อส่งเสริมทักษะการกีฬา	เด็ก เยาวชน ประชาชน ๑๖ หมู่บ้าน	๔๐,๐๐๐	๔๐,๐๐๐	๔๐,๐๐๐	๔๐,๐๐๐	๔๐,๐๐๐	ร้อยละของผู้เข้าร่วมโครงการมีความพึงพอใจ	ประชาชนมีทักษะกีฬา มีความรู้ความเข้าใจวินัยกีฬารู้แพ้ รู้ชนะ รู้อภัย	กองการศึกษาฯ
๗	โครงการส่งเสริมประเพณีแซนโฎนตา	รณรงค์ประชาสัมพันธ์เพื่อสืบสานอนุรักษ์	ชุมชน วัด โรงเรียน ในเขตพื้นที่	๕๐,๐๐๐	๕๐,๐๐๐	๕๐,๐๐๐	๕๐,๐๐๐	๕๐,๐๐๐	จำนวนผู้เข้าร่วมโครงการพึงพอใจ	สืบสาน อนุรักษ์ ประเพณี วัฒนธรรม ท้องถิ่น	กองการศึกษาฯ
รวม	๗ โครงการ	-	-	๙๔๐,๐๐๐	๙๔๐,๐๐๐	๙๔๐,๐๐๐	๙๔๐,๐๐๐	๙๔๐,๐๐๐	-	-	-

ก. ประเด็นการพัฒนาที่ ๕ การยกระดับคุณภาพชีวิตของประชาชน

ข. ยุทธศาสตร์การพัฒนาขององค์กรปกครองส่วนท้องถิ่นในเขตจังหวัดสุรินทร์ ยุทธศาสตร์ที่ ๕ การยกระดับคุณภาพชีวิตของประชาชน

๑. ยุทธศาสตร์ที่ ๒ ด้านคุณภาพชีวิต

๑.๑ แผนงาน อุตสาหกรรมและการโยธา

ที่	โครงการ	วัตถุประสงค์	เป้าหมาย (ผลผลิตของ โครงการ)	งบประมาณ					ตัวชี้วัด (KPI)	ผลที่คาดว่าจะได้รับ	หน่วยงาน รับผิดชอบ หลัก
				๒๕๖๖ (บาท)	๒๕๖๗ (บาท)	๒๕๖๘ (บาท)	๒๕๖๙ (บาท)	๒๕๗๐ (บาท)			
๑	โครงการก่อสร้างศูนย์วัฒนธรรมตำบล	เพื่อเป็นแหล่งเรียนรู้ด้านวัฒนธรรมตำบล	จำนวน ๑ แห่ง	๑,๐๐๐,๐๐๐	๑,๐๐๐,๐๐๐	๑,๐๐๐,๐๐๐	๑,๐๐๐,๐๐๐	๑,๐๐๐,๐๐๐	จำนวน ๑ แห่ง	อนุรักษ์และประชาสัมพันธ์ให้ประชาชนเข้ามาเรียนรู้ในศูนย์	-กองช่าง -กองการศึกษา
๒	โครงการก่อสร้างฐานรองภาชนะบรรจุน้ำ	เพื่อใช้เป็นฐานรองภาชนะบรรจุน้ำเพื่ออุปโภคบริโภค	เด็ก ประชาชน ผู้ปกครอง นักเรียน	๒๐๐,๐๐๐	๒๐๐,๐๐๐	๒๐๐,๐๐๐	๒๐๐,๐๐๐	๒๐๐,๐๐๐	จำนวน ๔ แห่ง	อนุรักษ์และประชาสัมพันธ์ให้ประชาชนเข้ามาเรียนรู้ในศูนย์	-กองช่าง -กองการศึกษา
๓	โครงการก่อสร้างโคมศูนย์พัฒนาเด็กเล็กบ้านโนนจิก	เพื่อให้ ศพด. มีจุดรองรับประชาชนผู้มาติดต่อราชการและมีจุดเผยแพร่ข่าวสาร	ศพด. บ้านโนนจิก จำนวน ๑ แห่ง หมู่ที่ ๑๑	๗๐๐,๐๐๐	๗๐๐,๐๐๐	๗๐๐,๐๐๐	๗๐๐,๐๐๐	๗๐๐,๐๐๐	จำนวน ๑ แห่ง	ศพด. มีจุดรองรับประชาชน ผู้มาติดต่อราชการ และมีจุดเผยแพร่ข่าวสาร	-กองช่าง -กองการศึกษา

ที่	โครงการ	วัตถุประสงค์	เป้าหมาย (ผลผลิตของ โครงการ)	งบประมาณ					ตัวชี้วัด (KPI)	ผลที่คาดว่าจะได้รับ	หน่วยงาน รับผิดชอบ หลัก
				๒๕๖๖ (บาท)	๒๕๖๗ (บาท)	๒๕๖๘ (บาท)	๒๕๖๙ (บาท)	๒๕๗๐ (บาท)			
๔	โครงการต่อเติมกันสาดอาคาร เรียน ศพด.	เพื่อกันฝน กันแดด	ศพด. ๔ แห่ง	๔๐๐,๐๐๐	๔๐๐,๐๐๐	๔๐๐,๐๐๐	๔๐๐,๐๐๐	๔๐๐,๐๐๐	จำนวน ๔ แห่ง	ป้องกันอุบัติเหตุ การลื่นล้ม ตัว อาคารไม่ได้รับ ความเสียหาย จากแดด ฝน	-กองช่าง -กอง การศึกษา
๕	โครงการก่อสร้างโรงจอดรถ	เพื่อบริการ ประชาชนมาติดต่อ ราชการ	ศพด. ๔ แห่ง	๔๐๐,๐๐๐	๔๐๐,๐๐๐	๔๐๐,๐๐๐	๔๐๐,๐๐๐	๔๐๐,๐๐๐	ร้อยละความ พึงพอใจของผู้ มาติดต่องาน	มีโรงจอดรถที่ เหมาะสม	-กองช่าง -กอง การศึกษา
๖	โครงการก่อสร้างต่อเติมห้องเก็บ รวบรวมขยะอันตรายประจำ ตำบลตาดอ้อ	เพื่อก่อสร้างห้อง เก็บรวบรวมขยะ อันตรายประจำ ตำบลตาดอ้อ ที่ได้ เก็บรวบรวมมาจาก จุดรวบรวมขยะ อันตรายแต่ละ หมู่บ้าน	ห้องเก็บรวบรวม ขยะอันตราย ประจำตำบล ตาดอ้อ จำนวน ๑ ห้อง	๑๐๐,๐๐๐	๑๐๐,๐๐๐	๑๐๐,๐๐๐	๑๐๐,๐๐๐	๑๐๐,๐๐๐	มีห้องเก็บ รวบรวมขยะ อันตราย ประจำตำบล ตาดอ้อ จำนวน ๑ ห้อง	มีห้องเก็บ รวบรวมขยะ อันตรายประจำ ตำบลตาดอ้อที่ ปลอดภัยและ ถูกสุขลักษณะ	- กอง สวัสดิการ สังคม - กองช่าง - สำนักปลัด

ที่	โครงการ	วัตถุประสงค์	เป้าหมาย (ผลผลิตของ โครงการ)	งบประมาณ					ตัวชี้วัด (KPI)	ผลที่คาดว่าจะได้รับ	หน่วยงาน รับผิดชอบ หลัก
				๒๕๖๖ (บาท)	๒๕๖๗ (บาท)	๒๕๖๘ (บาท)	๒๕๖๙ (บาท)	๒๕๗๐ (บาท)			
๗	โครงการก่อสร้างต่อเติมห้องศูนย์พัฒนาครอบครัวในชุมชนตำบลตาอ็อง	เพื่อก่อสร้างห้องศูนย์พัฒนาครอบครัวในชุมชนตำบลตาอ็อง ซึ่งเป็นองค์กรที่ได้รับการจัดตั้งและอยู่ภายใต้การกำกับดูแลโดยตรงของ อบต.ตาอ็อง	ห้องศูนย์พัฒนาครอบครัวในชุมชนตำบลตาอ็อง จำนวน ๑ ห้อง	๑๐๐,๐๐๐	๑๐๐,๐๐๐	๑๐๐,๐๐๐	๑๐๐,๐๐๐	๑๐๐,๐๐๐	มีห้องศูนย์พัฒนาครอบครัวในชุมชนตำบลตาอ็อง จำนวน ๑ ห้อง	อบต.ตาอ็องมีห้องสำหรับสนับสนุนการดำเนินกิจกรรม/โครงการของคณะทำงานศพค.ตาอ็อง	- กองสวัสดิการสังคม - กองช่าง
๘	โครงการปรับปรุงต่อเติมห้องเก็บพัสดุของกองสวัสดิการสังคม	เพื่อปรับปรุงต่อเติมห้องเก็บพัสดุของกองสวัสดิการสังคมให้มั่นคงปลอดภัย เป็นระเบียบเรียบร้อย	ปรับปรุงต่อเติมห้องเก็บพัสดุของกองสวัสดิการสังคม ๑ ห้อง	๑๐๐,๐๐๐	๑๐๐,๐๐๐	๑๐๐,๐๐๐	๑๐๐,๐๐๐	๑๐๐,๐๐๐	ห้องพัสดุของกองสวัสดิการสังคมได้รับการปรับปรุงต่อเติมให้มั่นคงปลอดภัย เป็นระเบียบเรียบร้อย ๑ ห้อง	ห้องพัสดุของกองสวัสดิการสังคมได้รับการปรับปรุงต่อเติมให้มั่นคงปลอดภัย เป็นระเบียบเรียบร้อย	- กองช่าง - กองสวัสดิการสังคม

ที่	โครงการ	วัตถุประสงค์	เป้าหมาย (ผลผลิตของ โครงการ)	งบประมาณ					ตัวชี้วัด (KPI)	ผลที่คาดว่าจะได้รับ	หน่วยงาน รับผิดชอบ หลัก
				๒๕๖๖ (บาท)	๒๕๖๗ (บาท)	๒๕๖๘ (บาท)	๒๕๖๙ (บาท)	๒๕๗๐ (บาท)			
๙	โครงการก่อสร้างศูนย์พัฒนา คุณภาพชีวิตและส่งเสริมอาชีพ ผู้สูงอายุตำบลตาอ็อง	เพื่อให้ผู้สูงอายุมี ศูนย์สำหรับจัด กิจกรรมหรือ พัฒนาคุณภาพ ชีวิตและส่งเสริม อาชีพให้ผู้สูงอายุ ประจำตำบล ตาอ็อง	ศูนย์พัฒนา คุณภาพชีวิตและ ส่งเสริมอาชีพ ผู้สูงอายุ ๑ แห่ง	๑,๕๐๐,๐๐๐	๑,๕๐๐,๐๐๐	๑,๕๐๐,๐๐๐	๑,๕๐๐,๐๐๐	๑,๕๐๐,๐๐๐	มีการจัดตั้ง ศูนย์พัฒนา คุณภาพชีวิต และส่งเสริม อาชีพ ผู้สูงอายุตำบล ตาอ็อง จำนวน ๑ แห่ง	ผู้สูงอายุได้รับ การพัฒนา คุณภาพชีวิต และส่งเสริม อาชีพ	- กองช่าง - กอง สวัสดิการ สังคม
๑๐	โครงการก่อสร้างเตากำจัดขยะ ทั่วไปของที่ทำกรอบต.ตาอ็อง	เพื่อใช้ในการ จัดการขยะทั่วไปที่ เกิดขึ้นในบริเวณที่ ทำกรอบต.ตาอ็อง	เตากำจัดขยะ ทั่วไป ๑ แห่ง	๖๐,๐๐๐	๖๐,๐๐๐	๖๐,๐๐๐	๖๐,๐๐๐	๖๐,๐๐๐	มีเตากำจัด ขยะทั่วไปที่ เกิดขึ้นใน บริเวณที่ทำ การอบต. ตาอ็อง ๑ แห่ง	บริเวณที่ทำกร อบต.ตาอ็อง มี ความสะอาด เรียบร้อย	- กองช่าง - กอง สวัสดิการ สังคม - สำนักปลัด

ที่	โครงการ	วัตถุประสงค์	เป้าหมาย (ผลผลิตของ โครงการ)	งบประมาณ					ตัวชี้วัด (KPI)	ผลที่คาดว่าจะได้รับ	หน่วยงาน รับผิดชอบ หลัก
				๒๕๖๖ (บาท)	๒๕๖๗ (บาท)	๒๕๖๘ (บาท)	๒๕๖๙ (บาท)	๒๕๗๐ (บาท)			
๑๑	โครงการก่อสร้างที่กักกันสัตว์ (สุนัข/แมว) ชั่วคราว	เพื่อใช้เป็นที่กักกัน สัตว์ (สุนัข/แมว) จรจัดหรือสัตว์เฝ้า ระวังโรคชั่วคราว ก่อนการส่งต่อ	ที่กักกันสัตว์ (สุนัข/แมว) ชั่วคราว ๑ แห่ง	๖๐,๐๐๐	๖๐,๐๐๐	๖๐,๐๐๐	๖๐,๐๐๐	๖๐,๐๐๐	มีที่กักกันสัตว์ (สุนัข/แมว) ชั่วคราว ๑ แห่ง	- สามารถ ป้องกันโรคสุนัข บ้า และควบคุม สัตว์จรจัดได้	- กองช่าง - กอง สวัสดิการ สังคม - สำนักปลัด
๑๒	โครงการก่อสร้าง/ต่อเติม/ ปรับปรุง/ซ่อมแซม สิ่งอำนวยความสะดวก สำหรับผู้พิการหรือ ทุพพลภาพและคนชรา	เพื่อให้มีสิ่งอำนวยความสะดวก สำหรับผู้พิการหรือ ทุพพลภาพและ คนชราทั้งในและ นอกราคารของ อบต.ตาอ้ออง	สิ่งอำนวยความสะดวก ได้แก่ ที่จอดรถ/ ทางลาด/ ราว จับ/ ลิฟต์/ อุปกรณ์ สัญญาณเสียง และสัญญาณไฟ แจ้งเตือนภัย/ ป้ายชื่อหรือป้าย แสดงสิ่งอำนวยความสะดวก สำหรับผู้พิการ หรือทุพพลภาพ และคนชรา เป็น ต้น	๑๐๐,๐๐๐	๑๐๐,๐๐๐	๑๐๐,๐๐๐	๑๐๐,๐๐๐	๑๐๐,๐๐๐	มีสิ่งอำนวยความสะดวก สำหรับผู้ พิการหรือ ทุพพลภาพ และคนชรา ทั้งในและ นอกราคาร ของ อบต. ตาอ้อองที่ เหมาะสม เพียงพอ	- ผู้พิการหรือ ทุพพลภาพและ คนชรา มีสิ่ง อำนวยความสะดวก สำหรับการรับบริการ จาก อบต. ตาอ้ออง	- กองช่าง - กอง สวัสดิการ สังคม

ที่	โครงการ	วัตถุประสงค์	เป้าหมาย (ผลผลิตของ โครงการ)	งบประมาณ					ตัวชี้วัด (KPI)	ผลที่คาดว่าจะได้รับ	หน่วยงาน รับผิดชอบ หลัก
				๒๕๖๖ (บาท)	๒๕๖๗ (บาท)	๒๕๖๘ (บาท)	๒๕๖๙ (บาท)	๒๕๗๐ (บาท)			
๑๓	โครงการปรับปรุงอาคาร พลังงาน	เพื่อปรับปรุงต่อ เติมห้องพลังงาน ให้มั่นคงปลอดภัย ต่อการปฏิบัติงาน และการบริการ ประชาชน	อบต.ตาอ้ออง	๕๐๐,๐๐๐	๕๐๐,๐๐๐	๕๐๐,๐๐๐	๕๐๐,๐๐๐	๕๐๐,๐๐๐	สำนักงาน ได้รับการ ปรับปรุงให้ มั่นคง ปลอดภัย	สำนักงานได้รับ การปรับปรุงให้ มั่นคงปลอดภัย เอื้ออำนวยต่อ การปฏิบัติงาน และการบริการ ประชาชน	กองช่าง
๑๔	โครงการปรับปรุงและต่อเติม หอประชุมเนกประสงค์	เพื่อใช้ในการ จัดการ ประชุมสัมมนา ของสมาชิกอบต. และบริการ หน่วยงานและ ประชาชนทั่วไป	ปูพื้นที่กระเบื้อง อาคารหอประชุม	๓๐๐,๐๐๐	๓๐๐,๐๐๐	๓๐๐,๐๐๐	๓๐๐,๐๐๐	๓๐๐,๐๐๐	ร้อยละของ ประชาชนที่ พึงพอใจ	มีห้องประชุมไว้ ประชุม หรือประกอบ กิจกรรมต่างๆ	กองช่าง

ที่	โครงการ	วัตถุประสงค์	เป้าหมาย (ผลผลิตของ โครงการ)	งบประมาณ					ตัวชี้วัด (KPI)	ผลที่คาดว่าจะได้รับ	หน่วยงาน รับผิดชอบ หลัก
				๒๕๖๖ (บาท)	๒๕๖๗ (บาท)	๒๕๖๘ (บาท)	๒๕๖๙ (บาท)	๒๕๗๐ (บาท)			
๑๕	โครงการก่อสร้างอาคารสำนักงาน อบต.ตาอ้อ	เพื่อใช้สำหรับปฏิบัติราชการรับรองและประสานการดำเนินงานกับบุคลากรหน่วยงานที่เกี่ยวข้อง	จำนวน ๑ หลัง	๕,๐๐๐,๐๐๐	๕,๐๐๐,๐๐๐	๕,๐๐๐,๐๐๐	๕,๐๐๐,๐๐๐	๕,๐๐๐,๐๐๐	ร้อยละของประชาชนที่พึงพอใจ	ประสิทธิภาพในการบริหาร การอำนวยความสะดวก และการให้บริการ ประชาชนมีความสะดวก รวดเร็ว	กองช่าง
๑๖	โครงการปรับปรุงซ่อมแซมห้องน้ำ อบต.ตาอ้อ	เพื่อให้มีห้องน้ำที่สะอาด ถูกสุขลักษณะไว้สำหรับบริการประชาชน	จำนวน ๑ แห่ง	๕๐๐,๐๐๐	๕๐๐,๐๐๐	๕๐๐,๐๐๐	๕๐๐,๐๐๐	๕๐๐,๐๐๐	ร้อยละของประชาชนที่พึงพอใจ	มีห้องน้ำไว้ใช้และบริการประชาชน	กองช่าง

ที่	โครงการ	วัตถุประสงค์	เป้าหมาย (ผลผลิตของ โครงการ)	งบประมาณ					ตัวชี้วัด (KPI)	ผลที่คาดว่าจะได้รับ	หน่วยงาน รับผิดชอบ หลัก
				๒๕๖๖ (บาท)	๒๕๖๗ (บาท)	๒๕๖๘ (บาท)	๒๕๖๙ (บาท)	๒๕๗๐ (บาท)			
๑๗	โครงการปรับปรุงต่อเติม โดมเวทีมวย	เพื่อใช้เป็นอาคาร สำนักงานป้องกัน และบรรเทาสา ธารณภัย ศูนย์ อพพร. ศูนย์จิต อาสาภัยพิบัติ จอตระกในงาน ป้องกันฯ เก็บ อุปกรณ์งาน ป้องกันฯ	องค์การบริหาร ส่วนตำบล ตาวีอ่อง	๕๐๐,๐๐๐	๕๐๐,๐๐๐	๕๐๐,๐๐๐	๕๐๐,๐๐๐	๕๐๐,๐๐๐	จำนวน ๑ แห่ง	ร้อยละของ ประชาชนที่พึง พอใจ	สำนักปลัด
๑๘	โครงการก่อสร้างห้องน้ำ ศาลากลางหมู่บ้าน หมู่ที่ ๘	เพื่อให้ประชาชน มีห้องน้ำไว้ใช้ เวลามีกิจกรรมใน หมู่บ้าน อย่างสะดวก	จำนวน ๕ ห้อง	๒๐๐,๐๐๐	๒๐๐,๐๐๐	๒๐๐,๐๐๐	๒๐๐,๐๐๐	๒๐๐,๐๐๐	ร้อยละของ ประชาชนที่ พึงพอใจ	ประชาชนมี ห้องน้ำไว้ใช้เวลา มีกิจกรรมใน หมู่บ้าน อย่าง สะดวก	สำนักปลัด
รวม	๑๘ โครงการ	-	-	๑๑,๗๒๐,๐๐๐	๑๑,๗๒๐,๐๐๐	๑๑,๗๒๐,๐๐๐	๑๑,๗๒๐,๐๐๐	๑๑,๗๒๐,๐๐๐	-	-	-

ก. ประเด็นการพัฒนาที่ ๕ การยกระดับคุณภาพชีวิตของประชาชน

ข. ยุทธศาสตร์การพัฒนาขององค์กรปกครองส่วนท้องถิ่นในเขตจังหวัดสุรินทร์ ยุทธศาสตร์ที่ ๕ การยกระดับคุณภาพชีวิตของประชาชน

๑. ยุทธศาสตร์ที่ ๒ ด้านการพัฒนาคุณภาพชีวิต

๑.๑ แผนงาน งบกลาง

ที่	โครงการ	วัตถุประสงค์	เป้าหมาย (ผลผลิตของ โครงการ)	งบประมาณ					ตัวชี้วัด (KPI)	ผลที่คาดว่าจะได้รับ	หน่วยงาน รับผิดชอบ หลัก
				๒๕๖๖ (บาท)	๒๕๖๗ (บาท)	๒๕๖๘ (บาท)	๒๕๖๙ (บาท)	๒๕๗๐ (บาท)			
๑	โครงการสงเคราะห์เงิน เบี้ยยังชีพผู้สูงอายุ	เพื่อให้ผู้สูงอายุมี รายได้สามารถ พึ่งตนเองได้	ผู้สูงอายุใน ตำบลตาอ้อ ทุกคนที่มี คุณสมบัติ ครบถ้วน	๑๖,๐๐๐,๐๐๐	๑๗,๐๐๐,๐๐๐	๑๗,๐๐๐,๐๐๐	๑๘,๐๐๐,๐๐๐	๑๘,๐๐๐,๐๐๐	ผู้สูงอายุที่มี สิทธิฯ ได้รับ เงินเบี้ยยัง ชีพผู้สูงอายุ ครบถ้วนทุก ราย	ผู้สูงอายุมี รายได้ สามารถ พึ่งตนเองได้	- กอง สวัสดิการ สังคม
๒	โครงการสงเคราะห์เงิน เบี้ยความพิการ	เพื่อให้คนพิการ มีรายได้สามารถ พึ่งตนเองได้	คนพิการใน ตำบลตาอ้อ ทุกคนที่มี คุณสมบัติ ครบถ้วน	๖,๐๐๐,๐๐๐	๗,๐๐๐,๐๐๐	๗,๐๐๐,๐๐๐	๘,๐๐๐,๐๐๐	๘,๐๐๐,๐๐๐	คนพิการที่มี สิทธิฯ ได้รับ เงินเบี้ย ความพิการ ครบถ้วนทุก ราย	คนพิการมี รายได้ สามารถ พึ่งตนเองได้	- กอง สวัสดิการ สังคม
๓	โครงการสงเคราะห์เงิน เบี้ยยังชีพผู้ป่วยเอดส์	เพื่อให้ผู้ป่วย เอดส์มีรายได้ สามารถ พึ่งตนเองได้	ผู้ป่วยเอดส์ใน ตำบลตาอ้อ ทุกคนที่มี คุณสมบัติ ครบถ้วน	๒๐๐,๐๐๐	๒๒๐,๐๐๐	๒๒๐,๐๐๐	๒๔๐,๐๐๐	๒๔๐,๐๐๐	ผู้ป่วยเอดส์ ที่มีสิทธิฯ ได้รับเงิน เบี้ยยังชีพ ผู้ป่วยเอดส์ ครบถ้วนทุก ราย	ผู้ป่วยเอดส์ มีรายได้ สามารถ พึ่งตนเองได้	- กอง สวัสดิการ สังคม

ที่	โครงการ	วัตถุประสงค์	เป้าหมาย (ผลผลิตของโครงการ)	งบประมาณ					ตัวชี้วัด (KPI)	ผลที่คาดว่าจะได้รับ	หน่วยงาน รับผิดชอบ หลัก
				๒๕๖๖ (บาท)	๒๕๖๗ (บาท)	๒๕๖๘ (บาท)	๒๕๖๙ (บาท)	๒๕๗๐ (บาท)			
๔	สมทบกองทุน หลักประกันสุขภาพ องค์การบริหารส่วน ตำบลตาอ้ออง	เพื่อเป็นเงิน สมทบสำหรับ กองทุนดำเนิน กิจกรรม เกี่ยวกับการ ส่งเสริมสุขภาพ การป้องกันโรค การฟื้นฟู สมรรถภาพ และการ รักษาพยาบาล ชั้นปฐมภูมิที่ จำเป็นต่อ สุขภาพและการ ดำรงชีวิต	สมทบเงินงบประมาณตาม อัตราร้อยละของค่าบริการ สาธารณสุขที่ได้รับจาก สำนักงานหลักประกัน สุขภาพแห่งชาติ ตามอัตรา ที่กำหนดในประกาศของ คณะกรรมการหลักประกัน สุขภาพแห่งชาติ	๕๐๐,๐๐๐	๕๐๐,๐๐๐	๖๐๐,๐๐๐	๖๐๐,๐๐๐	๗๐๐,๐๐๐	กองทุนได้รับ เงินสมทบจาก องค์การ บริหารส่วน ตำบลตาอ้ออง เพื่อนำไป ดำเนิน กิจกรรม ส่งเสริม สุขภาพ การ ป้องกันโรคฯ ให้ประชาชน ในพื้นที่ไม่ น้อยกว่าอัตรา ขั้นต่ำที่ คณะกรรมการ หลักประกัน สุขภาพ แห่งชาติ ประกาศ กำหนด	ประชาชนใน พื้นที่ได้รับการ ส่งเสริม สุขภาพ ป้องกันโรค การฟื้นฟู สมรรถภาพ และการ รักษาพยาบาล ชั้นปฐมภูมิที่ จำเป็นต่อ สุขภาพและ การดำรงชีวิต	- กอง สวัสดิการ สังคม - สำนัก ปลัด - กองทุน หลักประกัน สุขภาพ องค์การ บริหารส่วน ตำบล ตาอ้ออง
รวม	๔ โครงการ	-	-	๒๒,๗๐๐,๐๐๐	๒๒,๗๐๐,๐๐๐	๒๒,๗๐๐,๐๐๐	๒๒,๗๐๐,๐๐๐	๒๒,๗๐๐,๐๐๐	-	-	-

ก. ยุทธศาสตร์จังหวัดที่ ๒ ยุทธศาสตร์ยกระดับความสามารถในการแข่งขันทางด้านเศรษฐกิจและบริการ

ข. ยุทธศาสตร์การพัฒนาของ อปท. ในเขตจังหวัดสุรินทร์ ยุทธศาสตร์ที่ ๒ การพัฒนาความสามารถในการแข่งขันทางด้านเศรษฐกิจ การค้า การลงทุน และการท่องเที่ยว

๑. ยุทธศาสตร์ที่ ๓ ด้านเศรษฐกิจและเกษตรกรรม

๑.๑ แผนงาน สร้างความเข้มแข็งของชุมชน

ที่	โครงการ	วัตถุประสงค์	เป้าหมาย (ผลผลิตของ โครงการ)	งบประมาณ					ตัวชี้วัด (KPI)	ผลที่คาดว่าจะได้รับ	หน่วยงาน รับผิดชอบ หลัก
				๒๕๖๖ (บาท)	๒๕๖๗ (บาท)	๒๕๖๘ (บาท)	๒๕๖๙ (บาท)	๒๕๗๐ (บาท)			
๑	โครงการส่งเสริมและ พัฒนาอาชีพผู้ผลิตเส้นไหม หรือทอผ้าไหมตำบลต้อ อง	เพื่อสร้างเสริม/ พัฒนาศักยภาพ/ ขยายผล ถ่ายทอดทักษะ ความรู้ด้านการ ผลิตเส้นไหมหรือ ทอผ้าไหม/ การ แปรรูป ผลิตภัณฑ์/ การ พัฒนาบรรจุ ภัณฑ์/ พัฒนาการ ตลาด เป็นต้น	ประชาชน ผู้สนใจในเขต พื้นที่ตำบล ต้ออ้ออง	๘๐,๐๐๐	๘๐,๐๐๐	๘๐,๐๐๐	๘๐,๐๐๐	๘๐,๐๐๐	จำนวน ผู้เข้าร่วม โครงการ/ผล การประเมิน ความพึง พอใจ	ประชาชน ได้รับการ พัฒนา ศักยภาพ/ มี อาชีพเสริม เพิ่มรายได้	กอง สวัสดิการ สังคม
๒	โครงการส่งเสริมการ ประกอบอาชีพเสริมเพิ่ม รายได้แก่แม่บ้านและ กลุ่มสตรี	เพื่อพัฒนาอาชีพ เสริมเพิ่มรายได้ แก่แม่บ้านและ กลุ่มสตรี	แม่บ้านและ กลุ่มสตรีใน พื้นที่ตำบล ต้ออ้อองที่สนใจ ๑๖ หมู่บ้าน	๘๐,๐๐๐	๘๐,๐๐๐	๘๐,๐๐๐	๘๐,๐๐๐	๘๐,๐๐๐	จำนวน ผู้เข้าร่วม โครงการ/ ผลการ ประเมิน ความพึง พอใจ	แม่บ้านและ กลุ่มสตรี ได้รับทักษะ ความรู้ใน การประกอบ อาชีพเสริม เพิ่มรายได้	กอง สวัสดิการ สังคม

ที่	โครงการ	วัตถุประสงค์	เป้าหมาย (ผลผลิตของ โครงการ)	งบประมาณ					ตัวชี้วัด (KPI)	ผลที่คาดว่าจะได้รับ	หน่วยงาน รับผิดชอบ หลัก
				๒๕๖๖ (บาท)	๒๕๖๗ (บาท)	๒๕๖๘ (บาท)	๒๕๖๙ (บาท)	๒๕๗๐ (บาท)			
๓	โครงการส่งเสริมและพัฒนาด้านการตลาดและการประชาสัมพันธ์ผลิตภัณฑ์กลุ่มอาชีพ	เพื่อพัฒนาด้านการตลาดและการประชาสัมพันธ์ประชาสัมพันธ์ผลิตภัณฑ์กลุ่มอาชีพให้เป็นที่รู้จักแก่กลุ่มผู้ซื้อและผู้สนใจมากยิ่งขึ้น	กลุ่มอาชีพ/ประชาชนผู้ผลิตสินค้าที่สนใจในพื้นที่ตำบลตาอ้ออง	๗๐,๐๐๐	๗๐,๐๐๐	๗๐,๐๐๐	๗๐,๐๐๐	๗๐,๐๐๐	จำนวนผู้เข้าร่วมโครงการ/ผลการประเมินความพึงพอใจ	สินค้า/ผลิตภัณฑ์ในชุมชนเป็นที่รู้จักและสามารถจำหน่ายเป็นรายได้เสริม	กองสวัสดิการสังคม
๔	โครงการอบรมส่งเสริมและพัฒนากลุ่มอาชีพหรือกลุ่มวิสาหกิจชุมชน	เพื่อพัฒนากลุ่มอาชีพหรือกลุ่มวิสาหกิจชุมชนเสริมองค์ความรู้แก่ประชาชน/สมาชิกกลุ่มอาชีพ กลุ่มวิสาหกิจชุมชนหรือการสหกรณ์ เป็นต้น	สมาชิกกลุ่มอาชีพ/วิสาหกิจชุมชน หรือประชาชนพื้นที่ตำบลตาอ้อองที่สนใจ	๗๐,๐๐๐	๗๐,๐๐๐	๗๐,๐๐๐	๗๐,๐๐๐	๗๐,๐๐๐	จำนวนผู้เข้าร่วมโครงการ/ผลการประเมินความพึงพอใจ	สมาชิกกลุ่มอาชีพ/วิสาหกิจชุมชนได้รับการพัฒนาศักยภาพ	กองสวัสดิการสังคม

ที่	โครงการ	วัตถุประสงค์	เป้าหมาย (ผลผลิตของ โครงการ)	งบประมาณ					ตัวชี้วัด (KPI)	ผลที่คาดว่าจะได้รับ	หน่วยงาน รับผิดชอบ หลัก
				๒๕๖๖ (บาท)	๒๕๖๗ (บาท)	๒๕๖๘ (บาท)	๒๕๖๙ (บาท)	๒๕๗๐ (บาท)			
๕	โครงการส่งเสริมและพัฒนาอาชีพแก่ประชาชน (ตามหลักปรัชญาเศรษฐกิจพอเพียง)	เพื่อพัฒนาประชาชนให้มีอาชีพ/ รายได้เสริมในชีวิตประจำวัน (ภายใต้หลักปรัชญาเศรษฐกิจพอเพียง)	ประชาชนตำบลตาอ้อง	๑๐๐,๐๐๐	๑๐๐,๐๐๐	๑๐๐,๐๐๐	๑๐๐,๐๐๐	๑๐๐,๐๐๐	จำนวนผู้เข้าร่วมโครงการ/ ผลการประเมินความพึงพอใจ	ประชาชนมีอาชีพ/ รายได้เสริมในชีวิตประจำวัน (ภายใต้หลักปรัชญาเศรษฐกิจพอเพียง)	-สำนักปลัด - กองสวัสดิการสังคม
รวม	๕ โครงการ	-	-	๕๐๐,๐๐๐	๕๐๐,๐๐๐	๕๐๐,๐๐๐	๕๐๐,๐๐๐	๕๐๐,๐๐๐	-	-	-

ก. ยุทธศาสตร์จังหวัดที่ ๑ ยุทธศาสตร์เพิ่มศักยภาพภาคการเกษตร

ข. ยุทธศาสตร์การพัฒนาของ อปท. ในเขตจังหวัดสุรินทร์ ยุทธศาสตร์ที่ ๑ การพัฒนาศักยภาพการเกษตรและอุตสาหกรรมเพื่อสร้างมูลค่าเพิ่ม

๑. ยุทธศาสตร์ที่ ๓ ด้านเศรษฐกิจและเกษตรกรรม

๑.๑ แผนงาน การเกษตร

ที่	โครงการ	วัตถุประสงค์	เป้าหมาย (ผลผลิตของ โครงการ)	งบประมาณ					ตัวชี้วัด (KPI)	ผลที่คาดว่าจะได้รับ	หน่วยงาน รับผิดชอบ หลัก
				๒๕๖๖ (บาท)	๒๕๖๗ (บาท)	๒๕๖๘ (บาท)	๒๕๖๙ (บาท)	๒๕๗๐ (บาท)			
๑	โครงการส่งเสริมและพัฒนาศักยภาพเกษตรกรผู้ปลูกข้าว	เพื่อส่งเสริมและพัฒนาศักยภาพเกษตรกรผู้ปลูกข้าว/พัฒนาเมล็ดพันธุ์ข้าว/ การเพาะปลูก/ การป้องกันแก้ไขโรคข้าว/ การกำจัดวัชพืชและศัตรูพืช/ พัฒนาตลาดข้าวหรือแปรรูปข้าว ให้สอดคล้องตามบริบทที่เปลี่ยนแปลงไป	เกษตรกรพื้นที่ตำบลตาอ้อ	๙๐,๐๐๐	๙๐,๐๐๐	๙๐,๐๐๐	๙๐,๐๐๐	๙๐,๐๐๐	จำนวนผู้เข้าร่วมโครงการ/ ผลการประเมินความพึงพอใจ	เกษตรกรผู้ปลูกข้าวได้รับความรู้ที่ทันสมัย/ พัฒนาการปลูกข้าวได้อย่างครบวงจร มีศักยภาพดีขึ้น	สำนักปลัด
๒	โครงการส่งเสริมและพัฒนาศักยภาพด้านการปศุสัตว์แก่เกษตรกรผู้เลี้ยงสัตว์เศรษฐกิจ	เพื่อส่งเสริมและพัฒนาศักยภาพด้านการปศุสัตว์แก่เกษตรกรผู้เลี้ยงสัตว์เศรษฐกิจ เช่น การเลี้ยงสุกร, เป็ด, ไก่, กบ, โค-กระบือ เป็นต้น	เกษตรกรพื้นที่ตำบลตาอ้อ ๑๖ หมู่บ้าน	๑๐๐,๐๐๐	๑๐๐,๐๐๐	๑๐๐,๐๐๐	๑๐๐,๐๐๐	๑๐๐,๐๐๐	จำนวนผู้เข้าร่วมโครงการ/ ผลการประเมินความพึงพอใจ	เกษตรกรได้รับการพัฒนาศักยภาพด้านการเลี้ยงสัตว์ได้เหมาะสมตามสภาพบริบทในพื้นที่	สำนักปลัด

ที่	โครงการ	วัตถุประสงค์	เป้าหมาย (ผลผลิตของ โครงการ)	งบประมาณ					ตัวชี้วัด (KPI)	ผลที่คาดว่าจะได้รับ	หน่วยงาน รับผิดชอบ หลัก
				๒๕๖๖ (บาท)	๒๕๖๗ (บาท)	๒๕๖๘ (บาท)	๒๕๖๙ (บาท)	๒๕๗๐ (บาท)			
๓	โครงการส่งเสริมและสนับสนุนการไกล่เกลี่ยข้อพิพาทเพื่อการเกษตรแบบอินทรีย์	เพื่อส่งเสริมให้เกษตรกรลดการเผาตอซังข้าวลดต้นทุนในการผลิต	เกษตรกรตำบลตาอ้ออง	๕๐,๐๐๐	๕๐,๐๐๐	๕๐,๐๐๐	๕๐,๐๐๐	๕๐,๐๐๐	จำนวนผู้เข้าร่วมโครงการ/ผลการประเมินความพึงพอใจ	พื้นที่ทำการเกษตรมีความสมบูรณ์เหมาะสมแก่การเพาะปลูกและลดต้นทุนการผลิต	สำนักปลัด
๔	โครงการสนับสนุนการปลูกพืชปลอดสารพิษและเกษตรอินทรีย์ชีวภาพ	เพื่อส่งเสริมให้เกษตรกรปลูกพืชปลอดสารพิษและเกษตรอินทรีย์	เกษตรกรตำบลตาอ้ออง	๔๐,๐๐๐	๔๐,๐๐๐	๔๐,๐๐๐	๔๐,๐๐๐	๔๐,๐๐๐	จำนวนผู้เข้าร่วมโครงการ/ผลการประเมินความพึงพอใจ	เกษตรกรได้บริโภคอาหารที่ปลอดสารพิษ	สำนักปลัด

ที่	โครงการ	วัตถุประสงค์	เป้าหมาย (ผลผลิตของ โครงการ)	งบประมาณ					ตัวชี้วัด (KPI)	ผลที่คาดว่าจะได้รับ	หน่วยงาน รับผิดชอบ หลัก
				๒๕๖๖ (บาท)	๒๕๖๗ (บาท)	๒๕๖๘ (บาท)	๒๕๖๙ (บาท)	๒๕๗๐ (บาท)			
๕	โครงการส่งเสริมการปลูกพืชผักสวนครัวรั้วกินได้ตามหลักปรัชญาเศรษฐกิจพอเพียงแก่เกษตรกร	เพื่อส่งเสริมสนับสนุนเกษตรกร/ประชาชนได้เรียนรู้หลักเศรษฐกิจพอเพียง โดยการปลูกพืชผักสวนครัวรั้วกินได้เพื่อลดค่าใช้จ่าย	เกษตรกร/ประชาชนตำบลตาอ้อง	๔๐,๐๐๐	๔๐,๐๐๐	๔๐,๐๐๐	๔๐,๐๐๐	๔๐,๐๐๐	จำนวนผู้เข้าร่วมโครงการ/ผลการประเมินความพึงพอใจ	เกษตรกร/ประชาชนเรียนรู้เศรษฐกิจพอเพียงเพื่อลดรายจ่ายในครอบครัว	สำนักปลัด
๖	โครงการสนับสนุนและส่งเสริมเกษตรกรภายใต้หลักปรัชญาเศรษฐกิจพอเพียง	เพื่อส่งเสริมเกษตรกรภายใต้หลักปรัชญาเศรษฐกิจพอเพียงแก่เกษตรกรทุกกลุ่ม	เกษตรกรตำบลตาอ้อง	๕๐,๐๐๐	๕๐,๐๐๐	๕๐,๐๐๐	๕๐,๐๐๐	๕๐,๐๐๐	จำนวนผู้เข้าร่วมโครงการ/ผลการประเมินความพึงพอใจ	เกษตรกรได้รับทักษะความรู้ความเข้าใจหลักการทำ การเกษตรภายใต้หลักปรัชญาเศรษฐกิจพอเพียง	สำนักปลัด

ที่	โครงการ	วัตถุประสงค์	เป้าหมาย (ผลผลิตของ โครงการ)	งบประมาณ					ตัวชี้วัด (KPI)	ผลที่คาดว่าจะได้รับ	หน่วยงาน รับผิดชอบ หลัก
				๒๕๖๖ (บาท)	๒๕๖๗ (บาท)	๒๕๖๘ (บาท)	๒๕๖๙ (บาท)	๒๕๗๐ (บาท)			
๗	โครงการส่งเสริมการปลูกพืชหลังฤดูเก็บเกี่ยว (ทำนา) แก่เกษตรกร	เพื่อส่งเสริมให้เกษตรกรปลูกพืชหลังฤดูเก็บเกี่ยวเพื่อบำรุงรักษา/เพิ่มคุณภาพดิน/เพิ่มรายได้	เกษตรกรตำบลตาอ็อง	๔๐,๐๐๐	๔๐,๐๐๐	๔๐,๐๐๐	๔๐,๐๐๐	๔๐,๐๐๐	จำนวนผู้เข้าร่วมโครงการ/ผลการประเมินความพึงพอใจ	พื้นที่ทำการเกษตรกรได้รับการบำรุงรักษา/เพิ่มคุณภาพดิน/เพิ่มรายได้	สำนักปลัด
๘	โครงการสนับสนุน/ส่งเสริมศูนย์ถ่ายทอดเทคโนโลยีทางการเกษตรฯ	เพื่อสนับสนุน/ส่งเสริมศูนย์ถ่ายทอดเทคโนโลยีทางการเกษตรฯ	จำนวน ๑ แห่ง	๕๐,๐๐๐	๕๐,๐๐๐	๕๐,๐๐๐	๕๐,๐๐๐	๕๐,๐๐๐	จำนวนผู้เข้าร่วมโครงการ/ผลการประเมินความพึงพอใจ	เกษตรกรตำบลตาอ็องได้รับความรู้ในการประกอบอาชีพ	สำนักปลัด

ที่	โครงการ	วัตถุประสงค์	เป้าหมาย (ผลผลิตของ โครงการ)	งบประมาณ					ตัวชี้วัด (KPI)	ผลที่คาดว่าจะได้รับ	หน่วยงาน รับผิดชอบ หลัก
				๒๕๖๖ (บาท)	๒๕๖๗ (บาท)	๒๕๖๘ (บาท)	๒๕๖๙ (บาท)	๒๕๗๐ (บาท)			
๙	โครงการอบรม ธนาคารน้ำใต้ดิน	เพื่อนำหลักปรัชญา เศรษฐกิจพอเพียง พัฒนาองค์กร ปกครองส่วน ท้องถิ่นให้มีการ บริหารจัดการน้ำ เพื่อยกระดับ คุณภาพชีวิต และ สร้างรายได้ให้แก่ ประชาชน	ภายในตำบล ตาอ้อง	๒๐๐,๐๐๐	๒๐๐,๐๐๐	๒๐๐,๐๐๐	๒๐๐,๐๐๐	๒๐๐,๐๐๐	ร้อยละของ ประชาชนที่ พึงพอใจ	ช่วยเพิ่มความ ชุ่มชื้นให้ผิวดิน ทำให้ต้นไม้และ พืชเขียวทั้งปี	สำนักปลัด
๑๐	โครงการอบรมโคก หนองนาโมเดล	เพื่อส่งเสริมการ เรียนรู้ื่อนำหลัก ปรัชญาของ เศรษฐกิจพอเพียง ประยุกต์สู่การ ปฏิบัติในรูปแบบ โคกหนองนาโมเดล	ภายในตำบล ตาอ้อง	๒๐๐,๐๐๐	๒๐๐,๐๐๐	๒๐๐,๐๐๐	๒๐๐,๐๐๐	๒๐๐,๐๐๐	ร้อยละของ ประชาชนที่ พึงพอใจ	สามารถเป็น แกนนำ ขับเคลื่อนน้อม นำหลักปรัชญา ของเศรษฐกิจ พอเพียง ประยุกต์สู่การ ปฏิบัติใน รูปแบบโคก หนองนาโมเดล	สำนักปลัด
รวม	๑๐ โครงการ	-	-	๘๖๐,๐๐๐	๘๖๐,๐๐๐	๘๖๐,๐๐๐	๘๖๐,๐๐๐	๘๖๐,๐๐๐	-	-	-

ก. ประเด็นการพัฒนาน้ำที่ ๔ การบริหารจัดการทรัพยากรธรรมชาติและสิ่งแวดล้อมอย่างยั่งยืน

ข. ยุทธศาสตร์การพัฒนาขององค์กรปกครองส่วนท้องถิ่นในเขตจังหวัดสุรินทร์ ยุทธศาสตร์ที่ ๔ การบริหารจัดการทรัพยากรธรรมชาติและสิ่งแวดล้อมอย่างยั่งยืน

๑. ยุทธศาสตร์ที่ ๔ ด้านทรัพยากรธรรมชาติและสิ่งแวดล้อม

๑.๑ แผนงาน การรักษาความสงบภายใน

ที่	โครงการ	วัตถุประสงค์	เป้าหมาย (ผลผลิตของ โครงการ)	งบประมาณ					ตัวชี้วัด (KPI)	ผลที่คาดว่าจะได้รับ	หน่วยงาน รับผิดชอบ หลัก
				๒๕๖๖ (บาท)	๒๕๖๗ (บาท)	๒๕๖๘ (บาท)	๒๕๖๙ (บาท)	๒๕๗๐ (บาท)			
๑	โครงการกั้นแนวเขตป่า สาธารณะ	เพื่อกั้นแนวเขต ป่าสาธารณะ	๔ แห่ง	๑,๐๐๐,๐๐๐	๑,๐๐๐,๐๐๐	๑,๐๐๐,๐๐๐	๑,๐๐๐,๐๐๐	๑,๐๐๐,๐๐๐	จำนวนป่า สาธารณะที่ กั้นแนวเขต	ลดปัญหา การบุกรุกที่ สาธารณะ	สำนักปลัด
๒	โครงการตรวจสอบแนว เขตที่สาธารณะ	เพื่อตรวจสอบ แนวเขตที่ สาธารณะ	๑๖ หมู่บ้าน	๑,๐๐๐,๐๐๐	๑,๐๐๐,๐๐๐	๑,๐๐๐,๐๐๐	๑,๐๐๐,๐๐๐	๑,๐๐๐,๐๐๐	จำนวนที่ สาธารณะที่ ได้รับการ ตรวจสอบ	ลดข้อพิพาท เรื่องที่ สาธารณะ	สำนักปลัด
๓	โครงการขุดล้อมที่ สาธารณประโยชน์	เพื่อป้องกันการ บุกรุกที่ สาธารณ ประโยชน์	๑๖ หมู่บ้าน	๑,๐๐๐,๐๐๐	๑,๐๐๐,๐๐๐	๑,๐๐๐,๐๐๐	๑,๐๐๐,๐๐๐	๑,๐๐๐,๐๐๐	จำนวนที่ สาธารณะที่ ได้รับการ ขุดล้อม	ลดข้อพิพาท เรื่องที่ สาธารณะ	สำนักปลัด

ที่	โครงการ	วัตถุประสงค์	เป้าหมาย (ผลผลิตของ โครงการ)	งบประมาณ					ตัวชี้วัด (KPI)	ผลที่คาดว่าจะได้รับ	หน่วยงาน รับผิดชอบ หลัก
				๒๕๖๖ (บาท)	๒๕๖๗ (บาท)	๒๕๖๘ (บาท)	๒๕๖๙ (บาท)	๒๕๗๐ (บาท)			
๔	โครงการล้อมรั้วที่ สาธารณสุขประโยชน์	เพื่อป้องกันการ บุกรุกที่ สาธารณสุข ประโยชน์	จำนวน ๑๖ หมู่บ้าน	๑,๐๐๐,๐๐๐	๑,๐๐๐,๐๐๐	๑,๐๐๐,๐๐๐	๑,๐๐๐,๐๐๐	๑,๐๐๐,๐๐๐	จำนวนที่ สาธารณสุขที่ ได้รับการ ล้อมรั้ว	ลดข้อพิพาท เรื่อง สาธารณสุข	สำนักปลัด
๕	โครงการล้อมรั้วที่ สาธารณสุขศูนย์สาธิต การตลาด	เพื่อความ ปลอดภัยและ ความเป็น ระเบียบ เรียบร้อย	หมู่ที่ ๒ บ้านจิ่งเอิญโค	๕๐๐,๐๐๐	๕๐๐,๐๐๐	๕๐๐,๐๐๐	๕๐๐,๐๐๐	๕๐๐,๐๐๐	จำนวนที่ สาธารณสุขที่ ได้รับการ ล้อมรั้ว	ประชาชนมี ความ ปลอดภัย และ ความเป็น ระเบียบ เรียบร้อย	กองช่าง
รวม	๕ โครงการ	-	-	๔,๕๐๐,๐๐๐	๔,๕๐๐,๐๐๐	๔,๕๐๐,๐๐๐	๔,๕๐๐,๐๐๐	๔,๕๐๐,๐๐๐	-	-	-

ก. ประเด็นการพัฒนาที่ ๔ การบริหารจัดการทรัพยากรธรรมชาติและสิ่งแวดล้อมอย่างยั่งยืน

ข. ยุทธศาสตร์การพัฒนาขององค์กรปกครองส่วนท้องถิ่นในเขตจังหวัดสุรินทร์ ยุทธศาสตร์ที่ ๔ การบริหารจัดการทรัพยากรธรรมชาติและสิ่งแวดล้อมอย่างยั่งยืน

๑. ยุทธศาสตร์ที่ ๔ ด้านทรัพยากรธรรมชาติและสิ่งแวดล้อม

๑.๑ แผนงาน สร้างความเข้มแข็งของชุมชน

ที่	โครงการ	วัตถุประสงค์	เป้าหมาย (ผลผลิตของ โครงการ)	งบประมาณ					ตัวชี้วัด (KPI)	ผลที่คาดว่าจะได้รับ	หน่วยงาน รับผิดชอบ หลัก
				๒๕๖๖ (บาท)	๒๕๖๗ (บาท)	๒๕๖๘ (บาท)	๒๕๖๙ (บาท)	๒๕๗๐ (บาท)			
๑	โครงการอบรมส่งเสริม ขยายผลการบริหารจัดการปัญหาขยะมูล ฝอย น้ำเสียและมลพิษ ในชุมชน	เพื่อให้ประชาชน ตระหนักและมี ทักษะความรู้ใน การป้องกันแก้ไข ปัญหามลพิษ จากขยะมูลฝอย หรือน้ำเสียใน ชุมชน	๑๖ หมู่บ้าน (ปีละ ๒ หมู่บ้าน)	๘๐,๐๐๐	๘๐,๐๐๐	๘๐,๐๐๐	๘๐,๐๐๐	๘๐,๐๐๐	จำนวน ผู้เข้าร่วม โครงการ/ ผลการ ประเมิน ความพึง พอใจไม่ น้อยกว่า ร้อยละ ๘๐	ประชาชน เกิดทักษะ ความรู้ใน การป้องกัน แก้ไขปัญหามลพิษได้ อย่าง เหมาะสม	กอง สวัสดิการ สังคม
๒	โครงการรณรงค์ส่งเสริม การคัดแยกขยะที่ต้นทาง	เพื่อให้ประชาชน ตระหนักและ เรียนรู้การคัด แยกขยะที่ ต้นทางและการ กำจัดขยะที่ถูก วิธี	๑๖ หมู่บ้าน	๗๐,๐๐๐	๗๐,๐๐๐	๗๐,๐๐๐	๗๐,๐๐๐	๗๐,๐๐๐	จำนวน ผู้เข้าร่วม โครงการ/ ผลการ ประเมิน ความพึง พอใจไม่ น้อยกว่า ร้อยละ ๘๐	ประชาชนมี ส่วนร่วมใน การคัดแยก ขยะที่ต้น ทางจาก ครัวเรือน อย่างถูกวิธี	กอง สวัสดิการ สังคม
รวม	๒ โครงการ	-	-	๑๕๐,๐๐๐	๑๕๐,๐๐๐	๑๕๐,๐๐๐	๑๕๐,๐๐๐	๑๕๐,๐๐๐	-	-	-

ก. ประเด็นการพัฒนาที่ ๔ การบริหารจัดการทรัพยากรธรรมชาติและสิ่งแวดล้อมอย่างยั่งยืน

ข. ยุทธศาสตร์การพัฒนาขององค์กรปกครองส่วนท้องถิ่นในเขตจังหวัดสุรินทร์ ยุทธศาสตร์ที่ ๔ การบริหารจัดการทรัพยากรธรรมชาติและสิ่งแวดล้อมอย่างยั่งยืน

๑. ยุทธศาสตร์ที่ ๔ ด้านทรัพยากรธรรมชาติและสิ่งแวดล้อม

๑.๑ แผนงาน การเกษตร

ที่	โครงการ	วัตถุประสงค์	เป้าหมาย (ผลผลิตของ โครงการ)	งบประมาณ					ตัวชี้วัด (KPI)	ผลที่คาดว่าจะได้รับ	หน่วยงาน รับผิดชอบ หลัก
				๒๕๖๖ (บาท)	๒๕๖๗ (บาท)	๒๕๖๘ (บาท)	๒๕๖๙ (บาท)	๒๕๗๐ (บาท)			
๑	โครงการอบรมให้ความรู้ และณรงค์อนุรักษ์ ทรัพยากรธรรมชาติและ สิ่งแวดล้อม	เพื่อใช้ชุมชนมีส่วนร่วม ในการอนุรักษ์ ทรัพยากรธรรมชาติและ สิ่งแวดล้อม	ป่าในตำบล ตาอ้อ จำนวน ๒ แห่ง	๑๐๐,๐๐๐	๑๐๐,๐๐๐	๑๐๐,๐๐๐	๑๐๐,๐๐๐	๑๐๐,๐๐๐	ร้อยละของ ผู้เข้าร่วม โครงการมี ความพึง พอใจ	สภาพป่าที่ ได้รับการ ฟื้นฟู อนุรักษ์	สำนักปลัด
รวม	๑ โครงการ	-	-	๑๐๐,๐๐๐	๑๐๐,๐๐๐	๑๐๐,๐๐๐	๑๐๐,๐๐๐	๑๐๐,๐๐๐	-	-	-

ก. ประเด็นการพัฒนาที่ ๕ การยกระดับคุณภาพชีวิตของประชาชน

ข. ยุทธศาสตร์การพัฒนาขององค์กรปกครองส่วนท้องถิ่นในเขตจังหวัดสุรินทร์ ยุทธศาสตร์ที่ ๕ การยกระดับคุณภาพชีวิตของประชาชน

๑. ยุทธศาสตร์ที่ ๕ ด้านการบริหารจัดการบ้านเมืองที่ดีและความสงบเรียบร้อย

๑.๑ แผนงาน บริหารงานทั่วไป

ที่	โครงการ	วัตถุประสงค์	เป้าหมาย (ผลผลิตของ โครงการ)	งบประมาณ					ตัวชี้วัด (KPI)	ผลที่คาดว่าจะได้รับ	หน่วยงาน รับผิดชอบ หลัก
				๒๕๖๖ (บาท)	๒๕๖๗ (บาท)	๒๕๖๘ (บาท)	๒๕๖๙ (บาท)	๒๕๗๐ (บาท)			
๑	โครงการกองคลังเผยแพร่ความรู้ด้านการเงิน การคลัง และภาษีเคลื่อนที่พบประชาชน	เพื่อเผยแพร่ความรู้ด้านการเงิน การคลัง และภาษีเคลื่อนที่พบประชาชน	ประชาชนตำบลตาอ้อง หมู่ที่ ๑ - ๑๖	๒๐,๐๐๐	๒๐,๐๐๐	๒๐,๐๐๐	๒๐,๐๐๐	๒๐,๐๐๐	ประชาชนมีความรู้ความเข้าใจเกี่ยวกับงานกองคลัง	๑. ประชาชนมีความรู้ความเข้าใจงานด้านบริการเกี่ยวกับการเงิน ๒. ประชาชนมีความรู้ความเข้าใจงานด้านบริการเกี่ยวกับการพัสดุ ๓. ประชาชนมีความรู้ความเข้าใจด้านบริการเกี่ยวกับภาษีอากรและค่าธรรมเนียมฯ	กองคลัง

ที่	โครงการ	วัตถุประสงค์	เป้าหมาย (ผลผลิตของ โครงการ)	งบประมาณ					ตัวชี้วัด (KPI)	ผลที่คาดว่าจะได้รับ	หน่วยงาน รับผิดชอบ หลัก
				๒๕๖๖ (บาท)	๒๕๖๗ (บาท)	๒๕๖๘ (บาท)	๒๕๖๙ (บาท)	๒๕๗๐ (บาท)			
๒	โครงการบริการเก็บภาษีนอก สถานที่	เพื่อบริการให้กับ ประชาชนในการ ชำระภาษี	ประชาชนผู้ต้อง ชำระภาษีตาม กฎหมาย	๑๐,๐๐๐	๑๐,๐๐๐	๑๐,๐๐๐	๑๐,๐๐๐	๑๐,๐๐๐	จำนวนผู้ชำระ ภาษี	สามารถจัดเก็บ ภาษีได้เพิ่มขึ้น	กองคลัง
๓	โครงการจัดทำแผนที่ภาษีและ ทะเบียนทรัพย์สิน	-เพื่อให้ระบบ จัดเก็บภาษีมีระบบ ที่แน่นอน และ สามารถตรวจสอบ ได้แน่นอน -เป็นการเพิ่มรายได้ สามารถจัดเก็บภาษี ต่างๆได้ครบถ้วน ถูกต้อง เป็นธรรม และสะดวกรวดเร็ว	จัดทำแผนที่ภาษี และทะเบียน ทรัพย์สินให้ ครอบคลุมพื้นที่ ทั้งหมดของ องค์การบริหาร ส่วนตำบลตาอ้ออง	๗๐,๐๐๐	๗๐,๐๐๐	๗๐,๐๐๐	๗๐,๐๐๐	๗๐,๐๐๐	ความสำเร็จ ของพื้นที่ภาษี และทะเบียน ทรัพย์สิน	- อบต. มีฐาน ทางด้านการ คลังท้องถิ่น อย่างครบถ้วน และถูกต้อง - อบต. มีการ จัดเก็บภาษีที่ น่า แน่นอนและ เป็นธรรม	กองคลัง
๔	โครงการจัดเก็บภาษีเคลื่อนที่	เพื่อให้ประชาชนมี ความสะดวก และ รวดเร็วยิ่งขึ้น	จำนวน ๑๖ หมู่บ้าน	๕๐,๐๐๐	๕๐,๐๐๐	๕๐,๐๐๐	๕๐,๐๐๐	๕๐,๐๐๐	ร้อยละของ ผู้เข้าร่วม โครงการมี ความพึงพอใจ	ประชาชนได้รับ ความสะดวกใน การจัดเก็บภาษี	กองคลัง

ที่	โครงการ	วัตถุประสงค์	เป้าหมาย (ผลผลิตของ โครงการ)	งบประมาณ					ตัวชี้วัด (KPI)	ผลที่คาดว่าจะได้รับ	หน่วยงาน รับผิดชอบ หลัก
				๒๕๖๖ (บาท)	๒๕๖๗ (บาท)	๒๕๖๘ (บาท)	๒๕๖๙ (บาท)	๒๕๗๐ (บาท)			
๕	โครงการเพิ่มประสิทธิภาพการบริหารกิจการและการบำรุงรักษาระบบประปาหมู่บ้าน	-เพื่อให้ความรู้เกี่ยวกับการบริหารกิจการประปาและการบำรุงรักษาระบบน้ำประปา - เพื่อให้ความรู้เกี่ยวกับการบริหารจัดการน้ำประปา - เพื่อให้สามารถบริหารกิจการและบำรุงรักษาระบบน้ำประปาหมู่บ้านได้ด้วยตนเอง	เจ้าหน้าที่และคณะกรรมการบริการกิจการและบำรุงรักษาน้ำประปาหมู่บ้าน	๗๐,๐๐๐	๗๐,๐๐๐	๗๐,๐๐๐	๗๐,๐๐๐	๗๐,๐๐๐	เจ้าหน้าที่และคณะกรรมการบริหารกิจการและบำรุงรักษาระบบประปาหมู่บ้าน ดำเนินการด้วยตนเอง	- สามารถบริหารจัดการประปาและการบำรุงรักษาระบบน้ำประปา - สามารถบริหารจัดการน้ำประปา -สามารถบริหารกิจการและบำรุงรักษาระบบน้ำประปาหมู่บ้านได้ด้วยตนเอง	กองคลัง สำนักปลัด
๖	โครงการสำรวจและประเมินความพึงพอใจของผู้รับบริการ	เพื่อสำรวจและประเมินความพึงพอใจของผู้รับบริการตามภารกิจหน้าที่ของอบต.	จำนวน ๑๖ หมู่บ้าน	๔๐,๐๐๐	๔๐,๐๐๐	๔๐,๐๐๐	๔๐,๐๐๐	๔๐,๐๐๐	ผู้ใช้บริการ จำนวน ๑๖ หมู่บ้าน	การให้บริการประชาชนมีการพัฒนามากยิ่งขึ้น	สำนักปลัด

ที่	โครงการ	วัตถุประสงค์	เป้าหมาย (ผลผลิตของ โครงการ)	งบประมาณ					ตัวชี้วัด (KPI)	ผลที่คาดว่าจะได้รับ	หน่วยงาน รับผิดชอบ หลัก
				๒๕๖๖ (บาท)	๒๕๖๗ (บาท)	๒๕๖๘ (บาท)	๒๕๖๙ (บาท)	๒๕๗๐ (บาท)			
๗	โครงการป้องกันและปราบปราม การทุจริตเพื่อความโปร่งใส	เพื่อสร้างความ โปร่งใสในการ ปฏิบัติงาน	คณะผู้บริหาร/ส. อบต. /จนท. อบต.	๕๐,๐๐๐	๕๐,๐๐๐	๕๐,๐๐๐	๕๐,๐๐๐	๕๐,๐๐๐	ผู้เข้าร่วม โครงการมี ความพึงพอใจ	มีความโปร่งใส ในการทำงาน	สำนักปลัด
๘	โครงการจ้างเหมาบริการ พนักงานรักษาความสะอาด (แม่บ้าน)	เพื่อความสะอาด เป็นระเบียบ เรียบร้อยของ สำนักงาน	จำนวน ๑ คน	๑๐๒,๐๐๐	๑๐๒,๐๐๐	๑๐๒,๐๐๐	๑๐๘,๐๐๐	๑๐๘,๐๐๐	ความพึงพอใจ ของประชาชน	สำนักงานมี ความสะอาด เป็นระเบียบ	สำนักปลัด
๙	โครงการจ้างเหมาบริการเวรยาม รักษาความปลอดภัยของ อบต.	เพื่อรักษาความ ปลอดภัยใน ทรัพย์สิน ของ อบต.	จำนวน ๑ คน	๑๐๒,๐๐๐	๑๐๒,๐๐๐	๑๐๒,๐๐๐	๑๐๘,๐๐๐	๑๐๘,๐๐๐	ความพึงพอใจ ของประชาชน	ทรัพย์สินของ ทางราชการไม่ สูญหาย	สำนักปลัด
๑๐	โครงการจ้างเหมาบริการ พนักงานตกแต่งสวน	เพื่อดูแลรักษา ต้นไม้ ปรับภูมิ ทัศน์ให้สวยงาม	จำนวน ๑ คน	๓๐๐,๐๐๐	๓๐๐,๐๐๐	๓๐๐,๐๐๐	๓๐๐,๐๐๐	๓๐๐,๐๐๐	ความพึงพอใจ ของประชาชน	บริบทของ สำนักงานมี ความสวยงาม เป็นระเบียบ	สำนักปลัด

ที่	โครงการ	วัตถุประสงค์	เป้าหมาย (ผลผลิตของ โครงการ)	งบประมาณ					ตัวชี้วัด (KPI)	ผลที่คาดว่าจะได้รับ	หน่วยงาน รับผิดชอบ หลัก
				๒๕๖๖ (บาท)	๒๕๖๗ (บาท)	๒๕๖๘ (บาท)	๒๕๖๙ (บาท)	๒๕๗๐ (บาท)			
๑๑	โครงการปรับปรุงภูมิทัศน์	เพื่อปรับปรุงภูมิทัศน์ของหมู่บ้านให้น่าอยู่ น่านองสะอาด เป็นระเบียบเรียบร้อย	จำนวน ๑๖ หมู่บ้าน	๔๐๐,๐๐๐	๔๐๐,๐๐๐	๔๐๐,๐๐๐	๔๐๐,๐๐๐	๔๐๐,๐๐๐	ความพึงพอใจของประชาชน	หมู่บ้านสะอาด เป็นระเบียบเรียบร้อย	สำนักปลัด
๑๒	โครงการรับเสด็จ	เพื่อใช้เป็นค่าใช้จ่ายในการรับเสด็จ	ค่าใช้จ่ายต่างๆ ในการรับเสด็จ	๑๐๐,๐๐๐	๑๐๐,๐๐๐	๑๐๐,๐๐๐	๑๐๐,๐๐๐	๑๐๐,๐๐๐	จำนวนครั้งที่ดำเนินงาน	การดำเนินการเป็นไปด้วยความเรียบร้อย	สำนักปลัด
๑๓	โครงการอบรมพัฒนาศักยภาพบุคลากรท้องถิ่น	เพื่อเพิ่มศักยภาพให้กับบุคลากรท้องถิ่น	คณะผู้บริหาร , ส.อบต. จนท . อบต.	๒๐๐,๐๐๐	๒๐๐,๐๐๐	๒๐๐,๐๐๐	๒๐๐,๐๐๐	๒๐๐,๐๐๐	จำนวนผู้เข้าร่วมกิจกรรม	ผู้เข้าร่วมกิจกรรมได้รับการพัฒนาเพิ่มศักยภาพในการปฏิบัติงาน	สำนักปลัด

ที่	โครงการ	วัตถุประสงค์	เป้าหมาย (ผลผลิตของ โครงการ)	งบประมาณ					ตัวชี้วัด (KPI)	ผลที่คาดว่าจะได้รับ	หน่วยงาน รับผิดชอบ หลัก
				๒๕๖๖ (บาท)	๒๕๖๗ (บาท)	๒๕๖๘ (บาท)	๒๕๖๙ (บาท)	๒๕๗๐ (บาท)			
๑๔	โครงการจิตอาสาพระราชทาน ๙๐๔ วปร. (จอส. ๙๐๔ วปร.)	เพื่อให้เกิดความ สำนึกที่ดีต่อ สถาบัน พระมหากษัตริย์ และร่วมสานต่อ โครงการจิตอาสา พระราชทานตาม แนวพระราชดำริ	คณะผู้บริหาร พนักงาน สมาชิกสภา กำนัน/ผู้ใหญ่บ้าน ประชาชน	๔๐,๐๐๐	๔๐,๐๐๐	๔๐,๐๐๐	๔๐,๐๐๐	๔๐,๐๐๐	ร้อยละของ ผู้เข้าร่วม โครงการมี ความพึง พอใจ	ผู้เข้าร่วม โครงการเกิด ความสำนึกที่ดี ต่อสถาบัน พระมหากษัตริย์ และร่วมสานต่อ โครงการจิต อาสา พระราชทาน ตามแนว พระราชดำริ	สำนักปลัด
๑๕	โครงการจ้างเหมาบริการสำรวจ แผนที่และจัดทำข้อมูลพื้นที่ ระดับหมู่บ้าน, ตำบล และ ข้อมูลจัดทำแผนที่ภาษี	เพื่อเป็นการพัฒนา ตำบลและได้ข้อมูล ที่เป็นจริงนำมา วิเคราะห์ในการ พัฒนา	จำนวน ๑๖ หมู่บ้าน	๑๒๐,๐๐๐	๑๒๐,๐๐๐	๑๒๐,๐๐๐	๑๒๐,๐๐๐	๑๒๐,๐๐๐	ร้อยละของ ผู้เข้าร่วม โครงการมี ความพึง พอใจ	ประชาชนใน ตำบลได้รับ ประโยชน์	กองช่าง กองคลัง

ที่	โครงการ	วัตถุประสงค์	เป้าหมาย (ผลผลิตของ โครงการ)	งบประมาณ					ตัวชี้วัด (KPI)	ผลที่คาดว่าจะได้รับ	หน่วยงาน รับผิดชอบ หลัก
				๒๕๖๖ (บาท)	๒๕๖๗ (บาท)	๒๕๖๘ (บาท)	๒๕๖๙ (บาท)	๒๕๗๐ (บาท)			
๑๖	โครงการปรับปรุงภูมิทัศน์ บริเวณสระน้ำกลางหมู่บ้าน หมู่ที่ ๑	เพื่อให้ผู้รับบริการ มีความพึงพอใจ ในบริบท และ สภาพแวดล้อม ที่สวยงาม	จำนวน ๑ แห่ง	๕๐๐,๐๐๐	๕๐๐,๐๐๐	๕๐๐,๐๐๐	๕๐๐,๐๐๐	๕๐๐,๐๐๐	จำนวน ๑ แห่ง	ผู้รับบริการ มีความพึงพอใจ ในบริบท และ สภาพแวดล้อม ที่สวยงามของ สถานศึกษา	กองช่าง
๑๗	โครงการตีเส้นจราจรเส้นหน้า โรงเรียนบ้านตาอ้อ หมู่ที่ ๑	เพื่อป้องกันและลด อุบัติเหตุจาก การจราจร	จำนวน ๑ แห่ง	๕๐๐,๐๐๐	๕๐๐,๐๐๐	๕๐๐,๐๐๐	๕๐๐,๐๐๐	๕๐๐,๐๐๐	ร้อยละของ ประชาชนที่ ได้รับ ประโยชน์	นักเรียนและ บุคลากร โรงเรียนบ้าน ตาอ้อ ได้รับความ ปลอดภัยจาก การจราจร	กองช่าง
รวม	๑๗ โครงการ	-	-	๒,๖๗๔,๐๐๐	๒,๖๗๔,๐๐๐	๒,๖๗๔,๐๐๐	๒,๖๗๔,๐๐๐	๒,๖๗๔,๐๐๐	-	-	-

ก. ประเด็นการพัฒนาที่ ๕ การยกระดับคุณภาพชีวิตของประชาชน

ข. ยุทธศาสตร์การพัฒนาขององค์กรปกครองส่วนท้องถิ่นในเขตจังหวัดสุรินทร์ ยุทธศาสตร์ที่ ๕ การยกระดับคุณภาพชีวิตของประชาชน

๑. ยุทธศาสตร์ที่ ๕ ด้านการบริหารจัดการบ้านเมืองที่ดีและความสงบเรียบร้อย

๑.๑ แผนงาน การรักษาความสงบภายใน

ที่	โครงการ	วัตถุประสงค์	เป้าหมาย (ผลผลิตของ โครงการ)	งบประมาณ					ตัวชี้วัด (KPI)	ผลที่คาดว่าจะได้รับ	หน่วยงาน รับผิดชอบ หลัก
				๒๕๖๖ (บาท)	๒๕๖๗ (บาท)	๒๕๖๘ (บาท)	๒๕๖๙ (บาท)	๒๕๗๐ (บาท)			
๑	โครงการฝึกอบรมให้ความรู้และการฝึกซ้อมแผนการป้องกันและบรรเทาสาธารณภัย	เพื่อให้ความรู้กับประชาชนในการป้องกันและระงับอัคคีภัย	ประชาชนรู้จักวิธีจัดการกับภัยพิบัติ	๖๐,๐๐๐	๖๐,๐๐๐	๖๐,๐๐๐	๖๐,๐๐๐	๖๐,๐๐๐	จำนวนผู้ที่ผ่านการอบรม	ประชาชนสามารถจัดการกับอัคคีภัยได้	สำนักปลัด
๒	โครงการรณรงค์ป้องกันและลดอุบัติเหตุทางถนนช่วงเทศกาลปีใหม่	เพื่อรณรงค์ลดอุบัติเหตุทางถนนและให้บริการประชาชนที่เดินทางในช่วงเทศกาล	ลดจำนวนผู้บาดเจ็บและเสียชีวิตจากการเดินทางในช่วงเทศกาล	๙๕,๐๐๐	๙๕,๐๐๐	๙๕,๐๐๐	๑๐๐,๐๐๐	๑๐๐,๐๐๐	จำนวนผู้บาดเจ็บและเสียชีวิต	ประชาชนได้รับความสะดวกในการเดินทางช่วงเทศกาลปีใหม่	สำนักปลัด
๓	โครงการรณรงค์ป้องกันและลดอุบัติเหตุทางถนนช่วงเทศกาลสงกรานต์	เพื่อรณรงค์ลดอุบัติเหตุทางถนนและให้บริการประชาชนที่เดินทางในช่วงเทศกาล	ลดจำนวนผู้บาดเจ็บและเสียชีวิตจากการเดินทางในช่วงเทศกาล	๙๕,๐๐๐	๙๕,๐๐๐	๙๕,๐๐๐	๑๐๐,๐๐๐	๑๐๐,๐๐๐	จำนวนผู้บาดเจ็บและเสียชีวิต	ประชาชนได้รับความสะดวกในการเดินทางช่วงเทศกาลปีใหม่	สำนักปลัด

ที่	โครงการ	วัตถุประสงค์	เป้าหมาย (ผลผลิตของ โครงการ)	งบประมาณ					ตัวชี้วัด (KPI)	ผลที่คาดว่าจะได้รับ	หน่วยงาน รับผิดชอบ หลัก
				๒๕๖๖ (บาท)	๒๕๖๗ (บาท)	๒๕๖๘ (บาท)	๒๕๖๙ (บาท)	๒๕๗๐ (บาท)			
๔	โครงการฝึกอบรมให้ความรู้เสริมทักษะการปฏิบัติงานของ อปพร.	เพื่อพัฒนาประสิทธิภาพในการปฏิบัติงาน ป้องกันและบรรเทาสาธารณภัย	ให้ความรู้ ทบทวนความเข้าใจ และเสริมทักษะในการปฏิบัติงาน	๒๐๐,๐๐๐	๒๐๐,๐๐๐	๒๐๐,๐๐๐	๒๐๐,๐๐๐	๒๐๐,๐๐๐	จำนวน อปพร. ที่เข้าร่วมกิจกรรม	อปพร. สามารถปฏิบัติงานอย่างมีประสิทธิภาพในการปฏิบัติงาน	สำนักปลัด
๕	ก่อสร้างอาคารศูนย์อาสาสมัครป้องกันภัยฝ่ายพลเรือน และศูนย์ป้องกันและบรรเทาสาธารณภัย องค์การบริหารส่วนตำบลตาอ็อง	เพื่อใช้เป็นปฏิบัติงานของ อปพร. , พนักงานประจำศูนย์ป้องกันและบรรเทาสาธารณภัย และเก็บรักษาครุภัณฑ์ของงานป้องกันและบรรเทาสาธารณภัย	อาคารศูนย์อาสาสมัครป้องกันภัยฝ่ายพลเรือน และศูนย์ป้องกันและบรรเทาสาธารณภัย องค์การบริหารส่วนตำบลตาอ็อง (ตามแบบของ อบต.)	๙๐๐,๐๐๐	๙๐๐,๐๐๐	๙๐๐,๐๐๐	๙๐๐,๐๐๐	๙๐๐,๐๐๐	ร้อยละของผู้เข้าร่วมโครงการมีความพึงพอใจ	มีห้องปฏิบัติงานของ อปพร. , พนักงานประจำศูนย์ป้องกันและบรรเทาสาธารณภัย และเก็บรักษาครุภัณฑ์ของงานป้องกันและบรรเทาสาธารณภัย	สำนักปลัด

ที่	โครงการ	วัตถุประสงค์	เป้าหมาย (ผลผลิตของ โครงการ)	งบประมาณ					ตัวชี้วัด (KPI)	ผลที่คาดว่าจะได้รับ	หน่วยงาน รับผิดชอบ หลัก
				๒๕๖๖ (บาท)	๒๕๖๗ (บาท)	๒๕๖๘ (บาท)	๒๕๖๙ (บาท)	๒๕๗๐ (บาท)			
๖	โครงการจัดทำแนวกันไฟฟ้าพื้นที่ สาธารณประโยชน์	เพื่อป้องกันเหตุ อัคคีภัยลุกลามเข้า พื้นที่สาธารณะ ประโยชน์	ไม่เกิดอัคคีภัยใน พื้นที่สาธารณะ ประโยชน์	๒๐,๐๐๐	๒๐,๐๐๐	๒๐,๐๐๐	๒๐,๐๐๐	๒๐,๐๐๐	๒ แห่ง	พื้นที่สาธารณะ ได้รับการ ป้องกันด้าน อัคคีภัย	สำนักปลัด
๗	โครงการจัดทำเครื่องหมายจราจร	เพื่อให้ผู้ใช้ถนน ปฏิบัติตาม เครื่องหมายจราจร	เกิดความ ปลอดภัยกับผู้ใช้ ถนน	๑๐๐,๐๐๐	๑๐๐,๐๐๐	๑๐๐,๐๐๐	๑๐๐,๐๐๐	๑๐๐,๐๐๐	จำนวน เครื่องหมาย จราจร	ประชาชนผู้ใช้ รถใช้ถนน ปฏิบัติตามกฎ จราจรอย่าง เคร่งครัด ไม่เกิด อุบัติเหตุ	สำนักปลัด

ที่	โครงการ	วัตถุประสงค์	เป้าหมาย (ผลผลิตของ โครงการ)	งบประมาณ					ตัวชี้วัด (KPI)	ผลที่คาดว่าจะได้รับ	หน่วยงาน รับผิดชอบ หลัก
				๒๕๖๖ (บาท)	๒๕๖๗ (บาท)	๒๕๖๘ (บาท)	๒๕๖๙ (บาท)	๒๕๗๐ (บาท)			
๘	โครงการอบรมให้ความรู้ กฎหมายจราจร	เพื่อให้ประชาชน เข้าใจและปฏิบัติ ตามกฎหมาย จราจร	ประชาชนมี ความรู้เข้าใจและ สามารถปฏิบัติ ตามกฎหมายจราจรได้ อย่างปลอดภัย	๔๐,๐๐๐	๔๐,๐๐๐	๔๐,๐๐๐	๔๐,๐๐๐	๔๐,๐๐๐	ผู้เข้ารับการ อบรมผ่าน การฝึกอบรม	ประชาชนที่เข้า รับการ ฝึกอบรมมี ความรู้เข้าใจ และสามารถ ปฏิบัติตามกฎ จราจรได้อย่าง ปลอดภัย	สำนักปลัด
๙	โครงการจัดตั้ง อปพร.	เพื่อฟื้นฟูจัดตั้ง อปพร.	มี อปพร. พร้อม ปฏิบัติงาน	๑๐๐,๐๐๐	๑๐๐,๐๐๐	๑๐๐,๐๐๐	๑๐๐,๐๐๐	๑๐๐,๐๐๐	ร้อยละของ ผู้เข้ารับการ อบรมผ่าน การฝึกอบรม	มี อปพร. ปฏิบัติงาน ป้องกันและ บรรเทาสา ธารณภัย	สำนักปลัด

ที่	โครงการ	วัตถุประสงค์	เป้าหมาย (ผลผลิตของ โครงการ)	งบประมาณ					ตัวชี้วัด (KPI)	ผลที่คาดว่าจะได้รับ	หน่วยงาน รับผิดชอบ หลัก
				๒๕๖๖ (บาท)	๒๕๖๗ (บาท)	๒๕๖๘ (บาท)	๒๕๖๙ (บาท)	๒๕๗๐ (บาท)			
๑๐	โครงการฝึกอบรมจิตอาสา ภัยพิบัติ	เพื่อเสริมสร้าง ประสิทธิภาพและ ความเข้มแข็ง ให้แก่องค์กร บริหารส่วนตำบล ตาอ้อง ให้มี บุคลากรที่สามารถ ปฏิบัติหน้าที่ ช่วยเหลือเจ้า พนักงานในการ ป้องกันและ บรรเทาสาธารณ ภัย	จิตอาสาภัยพิบัติ ขององค์กร บริหารส่วนตำบล ตาอ้อง รุ่นละ ๕๐ คน	๑๕๐,๐๐๐	๑๕๐,๐๐๐	๑๕๐,๐๐๐	๑๕๐,๐๐๐	๑๕๐,๐๐๐	ร้อยละของ ผู้เข้าร่วม โครงการมี ความพึงพอใจ	ผู้เข้ารับการ ฝึกอบรม สามารถปฏิบัติ หน้าที่ ช่วยเหลือ เจ้าพนักงานใน การป้องกันและ บรรเทาสา ธารณภัยได้ อย่างถูกต้อง รวดเร็ว เป็น ระบบ และมี มาตรฐาน เดียวกัน	สำนักปลัด

ที่	โครงการ	วัตถุประสงค์	เป้าหมาย (ผลผลิตของ โครงการ)	งบประมาณ					ตัวชี้วัด (KPI)	ผลที่คาดว่าจะได้รับ	หน่วยงาน รับผิดชอบ หลัก
				๒๕๖๖ (บาท)	๒๕๖๗ (บาท)	๒๕๖๘ (บาท)	๒๕๖๙ (บาท)	๒๕๗๐ (บาท)			
๑๑	โครงการฝึกอบรมจิตอาสา ภัยพิบัติ หลักสูตรทบทวน	เพื่อทบทวน เสริมสร้าง ประสิทธิภาพและ ความเข้มแข็ง ให้แก่องค์กร บริหารส่วนตำบล ตาอ้ออง ให้มี บุคลากรที่สามารถ ปฏิบัติหน้าที่ ช่วยเหลือเจ้า พนักงานในการ ป้องกันและ บรรเทาสาธารณ ภัย	จิตอาสาภัยพิบัติ ขององค์กร บริหารส่วนตำบล ตาอ้ออง รุ่นละ ๕๐ คน	๑๕๐,๐๐๐	๑๕๐,๐๐๐	๑๕๐,๐๐๐	๑๕๐,๐๐๐	๑๕๐,๐๐๐	ร้อยละของ ผู้เข้าร่วม โครงการมี ความพึงพอใจ	ผู้เข้ารับการ ฝึกอบรม สามารถปฏิบัติ หน้าที่ ช่วยเหลือ เจ้าพนักงานใน การป้องกันและ บรรเทาสา ธารณภัยได้ อย่างถูกต้อง รวดเร็ว เป็น ระบบ และมี มาตรฐาน เดียวกัน	สำนักปลัด
รวม	๑๑ โครงการ	-	-	๑,๙๑๐,๐๐๐	๑,๙๑๐,๐๐๐	๑,๙๑๐,๐๐๐	๑,๙๑๐,๐๐๐	๑,๙๑๐,๐๐๐	-	-	-

ก. ประเด็นการพัฒนากที่ ๕ การยกระดับคุณภาพชีวิตของประชาชน

ข. ยุทธศาสตร์การพัฒนาขององค์กรปกครองส่วนท้องถิ่นในเขตจังหวัดสุรินทร์ ยุทธศาสตร์ที่ ๕ การยกระดับคุณภาพชีวิตของประชาชน

๑. ยุทธศาสตร์ที่ ๕ ด้านการบริหารจัดการบ้านเมืองที่ดีและความสงบเรียบร้อย

๑.๑ แผนงาน การศึกษา

ที่	โครงการ	วัตถุประสงค์	เป้าหมาย (ผลผลิตของ โครงการ)	งบประมาณ					ตัวชี้วัด (KPI)	ผลที่คาดว่าจะได้รับ	หน่วยงาน รับผิดชอบ หลัก
				๒๕๖๖ (บาท)	๒๕๖๗ (บาท)	๒๕๖๘ (บาท)	๒๕๖๙ (บาท)	๒๕๗๐ (บาท)			
๑	โครงการจ้างเวรยามรักษาความปลอดภัยศูนย์พัฒนาเด็กเล็ก	เพื่อรักษาความปลอดภัยของ ทรัพย์สินในศูนย์ พัฒนาเด็กเล็ก	ศูนย์พัฒนาเด็ก ๔ แห่ง	๑๘๐,๐๐๐	๑๘๐,๐๐๐	๑๘๐,๐๐๐	๑๘๐,๐๐๐	๑๘๐,๐๐๐	ร้อยละของ ประชาชนมี ความพึงพอใจ	ทรัพย์สินของ ทางราชการไม่ สูญหาย	กอง การศึกษาฯ
รวม	๑ โครงการ	-	-	๑๘๐,๐๐๐	๑๘๐,๐๐๐	๑๘๐,๐๐๐	๑๘๐,๐๐๐	๑๘๐,๐๐๐	-	-	-

ก. ประเด็นการพัฒนาที่ ๕ การยกระดับคุณภาพชีวิตของประชาชน

ข. ยุทธศาสตร์การพัฒนาขององค์กรปกครองส่วนท้องถิ่นในเขตจังหวัดสุรินทร์ ยุทธศาสตร์ที่ ๕ การยกระดับคุณภาพชีวิตของประชาชน

๑. ยุทธศาสตร์ที่ ๕ ด้านการบริหารจัดการบ้านเมืองที่ดีและความสงบเรียบร้อย

๑.๑ แผนงาน เคหะและชุมชน

ที่	โครงการ	วัตถุประสงค์	เป้าหมาย (ผลผลิตของ โครงการ)	งบประมาณ					ตัวชี้วัด (KPI)	ผลที่คาดว่าจะได้รับ	หน่วยงาน รับผิดชอบ หลัก
				๒๕๖๖ (บาท)	๒๕๖๗ (บาท)	๒๕๖๘ (บาท)	๒๕๖๙ (บาท)	๒๕๗๐ (บาท)			
๑	โครงการอบรม พรบ. การควบคุมอาคาร การขุดดิน ถมดิน และผังเมือง	เพื่อให้ความรู้กับประชาชนเกี่ยวกับ พรบ. การควบคุมอาคาร การขุดดิน ถมดิน และผังเมือง	ประชาชน ๑๖ หมู่บ้าน	๕๐,๐๐๐	๕๐,๐๐๐	๕๐,๐๐๐	๕๐,๐๐๐	๕๐,๐๐๐	ผู้เข้าร่วมโครงการ/ ความพึงพอใจ	ประชาชนปฏิบัติได้ตามกฎหมายกำหนด	กองช่าง
๒	โครงการปรับปรุงและต่อเติมโรงจอดรถ	เพื่อให้บริการ/อำนวยความสะดวกประชาชนผู้มาติดต่อราชการ	จำนวน ๑ แห่ง	๒๐๐,๐๐๐	๒๐๐,๐๐๐	๒๐๐,๐๐๐	๒๐๐,๐๐๐	๒๐๐,๐๐๐	โรงจอดรถที่ได้รับการปรับปรุง	ประชาชนได้รับความสะดวกในการมารับบริการ	กองช่าง
รวม	๒ โครงการ	-	-	๒๕๐,๐๐๐	๒๕๐,๐๐๐	๒๕๐,๐๐๐	๒๕๐,๐๐๐	๒๕๐,๐๐๐	-	-	-

ก. ประเด็นการพัฒนานที่ ๕ การยกระดับคุณภาพชีวิตของประชาชน

ข. ยุทธศาสตร์การพัฒนาขององค์กรปกครองส่วนท้องถิ่นในเขตจังหวัดสุรินทร์ ยุทธศาสตร์ที่ ๕ การยกระดับคุณภาพชีวิตของประชาชน

๑. ยุทธศาสตร์ที่ ๕ ด้านการบริหารจัดการบ้านเมืองที่ดีและความสงบเรียบร้อย

๑.๑ แผนงาน รักษาความสงบภายใน

ที่	โครงการ	วัตถุประสงค์	เป้าหมาย (ผลผลิตของ โครงการ)	งบประมาณ					ตัวชี้วัด (KPI)	ผลที่คาดว่าจะได้รับ	หน่วยงาน รับผิดชอบ หลัก
				๒๕๖๖ (บาท)	๒๕๖๗ (บาท)	๒๕๖๘ (บาท)	๒๕๖๙ (บาท)	๒๕๗๐ (บาท)			
๑	โครงการอบรมให้ความรู้การป้องกันและแก้ไขปัญหาการแพร่ระบาดของยาเสพติด	เพื่อให้ความรู้การป้องกันและแก้ไขปัญหาการแพร่ระบาดของยาเสพติด	เด็ก เยาวชน ประชาชน ๑๖ หมู่บ้าน	๘๐,๐๐๐	๘๐,๐๐๐	๘๐,๐๐๐	๘๐,๐๐๐	๘๐,๐๐๐	ผู้เข้าร่วม โครงการ/ กิจกรรม/ ความพึงพอใจ	ผู้เข้าร่วม โครงการ/ กิจกรรม มี ความรู้ความ เข้าใจในการ ป้องกันและ แก้ไขปัญหา เสพติด	สำนักปลัด
๒	โครงการสงเคราะห์ช่วยเหลือผู้ประสบภัย	เพื่อให้ความช่วยเหลือผู้ประสบภัย	จำนวน ๑๖ หมู่บ้าน	๕๐๐,๐๐๐	๕๐๐,๐๐๐	๕๐๐,๐๐๐	๕๐๐,๐๐๐	๕๐๐,๐๐๐	จำนวน ประชาชนที่ ได้รับการ ช่วยเหลือ	ประชาชนได้รับ ความช่วยเหลือ	สำนักปลัด

ที่	โครงการ	วัตถุประสงค์	เป้าหมาย (ผลผลิตของ โครงการ)	งบประมาณ					ตัวชี้วัด (KPI)	ผลที่คาดว่าจะได้รับ	หน่วยงาน รับผิดชอบ หลัก
				๒๕๖๖ (บาท)	๒๕๖๗ (บาท)	๒๕๖๘ (บาท)	๒๕๖๙ (บาท)	๒๕๗๐ (บาท)			
๓	โครงการจัดอบรมกฎหมายในชีวิตประจำวัน/พรบ. ข้อมูลข่าวสาร	เพื่อให้ความรู้เกี่ยวกับกฎหมายในชีวิตประจำวัน/พรบ. ข้อมูลข่าวสาร	ประชาชน ๑๖ หมู่บ้าน/จนท. อบต.	๓๐,๐๐๐	๓๐,๐๐๐	๓๐,๐๐๐	๓๐,๐๐๐	๓๐,๐๐๐	ผู้เข้าร่วมโครงการ/ กิจกรรม/ ความพึงพอใจ	โครงการ/ กิจกรรม มี ความรู้ความ เข้าใจในการ กฎหมายใน ชีวิตประจำวัน/ พรบ. ข้อมูล ข่าวสาร	สำนักปลัด
๔	โครงการจัดประชุมประชาคม	เพื่อรับฟังความคิดเห็นของประชาชน	ประชาชน ๑๖ หมู่บ้าน คกก. แผนของ อบต. จนท. ที่เกี่ยวข้อง	๕๐,๐๐๐	๕๐,๐๐๐	๕๐,๐๐๐	๕๐,๐๐๐	๕๐,๐๐๐	โครงการ/ กิจกรรมที่ ตอบสนอง ความต้องการ ของประชาชน	ทราบปัญหา และความ ต้องการของ ประชาชน	สำนักปลัด
รวม	๔ โครงการ	-	-	๖๖๐,๐๐๐	๖๖๐,๐๐๐	๖๖๐,๐๐๐	๖๖๐,๐๐๐	๖๖๐,๐๐๐	-	-	-

ก. ประเด็นการพัฒนาที่ ๕ การยกระดับคุณภาพชีวิตของประชาชน

ข. ยุทธศาสตร์การพัฒนาขององค์กรปกครองส่วนท้องถิ่นในเขตจังหวัดสุรินทร์ ยุทธศาสตร์ที่ ๕ การยกระดับคุณภาพชีวิตของประชาชน

๑. ยุทธศาสตร์ที่ ๕ ด้านการบริหารจัดการบ้านเมืองที่ดีและความสงบเรียบร้อย

๑.๑ แผนงาน อุตุสาหกรรมและการโยธา

ที่	โครงการ	วัตถุประสงค์	เป้าหมาย (ผลผลิตของ โครงการ)	งบประมาณ					ตัวชี้วัด (KPI)	ผลที่คาดว่าจะได้รับ	หน่วยงาน รับผิดชอบ หลัก
				๒๕๖๖ (บาท)	๒๕๖๗ (บาท)	๒๕๖๘ (บาท)	๒๕๖๙ (บาท)	๒๕๗๐ (บาท)			
๑	โครงการก่อสร้างสถานีจ่ายน้ำสำหรับรถบรรทุกทุกน้ำ อเนกประสงค์ เพื่อใช้ในการป้องกันและบรรเทาสาธารณภัย	เพื่อใช้เป็นจุดจ่ายน้ำให้กับรถบรรทุกน้ำเพื่อให้บริการประชาชน และใช้ระงับอัคคีภัย	สามารถใช้จ่ายน้ำเพื่อให้บริการช่วยเหลือประชาชน เมื่อเกิดภัยแล้ง และอัคคีภัย	๑๐๐,๐๐๐	๑๐๐,๐๐๐	๑๐๐,๐๐๐	๑๐๐,๐๐๐	๑๐๐,๐๐๐	ร้อยละของประชาชนที่ได้รับประโยชน์	เพื่อให้การช่วยเหลือประชาชน เมื่อเกิดภัยแล้งและอัคคีภัย	สำนักปลัด
๒	โครงการก่อสร้างโรงจอดรถบรรทุกทุกน้ำ และรถกู้ชีพกู้ภัย	เพื่อใช้เป็นสถานที่จอดรถฯ ตรวจเช็ครถ เตรียมความพร้อมในการปฏิบัติงาน	ขนาด กว้าง ๖ เมตร ยาว ๑๒ เมตร สูง ๔.๕ เมตร	๑๕๐,๐๐๐	๑๕๐,๐๐๐	๑๕๐,๐๐๐	๑๕๐,๐๐๐	๑๕๐,๐๐๐	ร้อยละของประชาชนที่ได้รับประโยชน์	ประชาชน, พนักงาน มีสถานที่จอดรถอย่างเป็นทางการ ระเบียบเรียบร้อย	สำนักปลัด
๓	โครงการจัดทำป้ายบอกทาง/ป้ายหมู่บ้าน	เพื่อจัดทำป้ายบอกทาง/ป้ายหมู่บ้าน	๑๖ หมู่บ้าน	๕๐,๐๐๐	๕๐,๐๐๐	๕๐,๐๐๐	๕๐,๐๐๐	๕๐,๐๐๐	ร้อยละของประชาชนที่ได้รับประโยชน์	อำนวยความสะดวกในการสัญจร/เดินทาง	สำนักปลัด

ที่	โครงการ	วัตถุประสงค์	เป้าหมาย (ผลผลิตของ โครงการ)	งบประมาณ					ตัวชี้วัด (KPI)	ผลที่คาดว่าจะได้รับ	หน่วยงาน รับผิดชอบ หลัก
				๒๕๖๖ (บาท)	๒๕๖๗ (บาท)	๒๕๖๘ (บาท)	๒๕๖๙ (บาท)	๒๕๗๐ (บาท)			
๔	โครงการก่อสร้างสระว่ายน้ำ สำหรับฝึกการเอาตัวรอดจากภัย ทางน้ำ	เพื่อให้เด็ก เยาวชน ประชาชน ได้ใช้เป็นที่ฝึก ทักษะการเอาชีวิตรอดจากภัยทางน้ำ	จำนวน ๑ แห่ง อบต.ตาอ้อง	๑,๕๐๐,๐๐๐	๑,๕๐๐,๐๐๐	๑,๕๐๐,๐๐๐	๑,๕๐๐,๐๐๐	๑,๕๐๐,๐๐๐	ร้อยละของ ประชาชนที่ ได้รับ ประโยชน์	สามารถใช้เป็น สถานที่ฝึก ทักษะการเอา ชีวิตรอดจากภัย ทางน้ำสำหรับ ประชาชน	สำนักปลัด
๕	โครงการก่อสร้างรั้ว อบต.	เพื่อความเป็น ระเบียบเรียบร้อย และสวยงาม สถานที่ราชการ	จำนวน ๑ แห่ง	๕๐๐,๐๐๐	๕๐๐,๐๐๐	๕๐๐,๐๐๐	๕๐๐,๐๐๐	๕๐๐,๐๐๐	ร้อยละของ ประชาชนมี ความพึงพอใจ	เพิ่มความ ปลอดภัยให้กับ สถานที่ราชการ และเป็น ระเบียบ เรียบร้อย	กองช่าง
๖	โครงการปรับปรุงป้าย อบต.	เพื่อปรับปรุงป้าย อบต.	จำนวน ๑ ป้าย	๕๐,๐๐๐	๕๐,๐๐๐	๕๐,๐๐๐	๕๐,๐๐๐	๕๐,๐๐๐	ร้อยละของ ประชาชนมี ความพึงพอใจ	องค์การมีบริบท ที่สวยงาม	กองช่าง

ที่	โครงการ	วัตถุประสงค์	เป้าหมาย (ผลผลิตของ โครงการ)	งบประมาณ					ตัวชี้วัด (KPI)	ผลที่คาดว่าจะได้รับ	หน่วยงาน รับผิดชอบ หลัก
				๒๕๖๖ (บาท)	๒๕๖๗ (บาท)	๒๕๖๘ (บาท)	๒๕๖๙ (บาท)	๒๕๗๐ (บาท)			
๗	โครงการก่อสร้างซุ้มประตู	เพื่อก่อสร้างซุ้มประตูเพื่อความ เป็นระเบียบ เรียบร้อยและ สวยงาม	หมู่ที่ ๑- ๑๖	๒๐๐,๐๐๐	๒๐๐,๐๐๐	๒๐๐,๐๐๐	๒๐๐,๐๐๐	๒๐๐,๐๐๐	ร้อยละของ ประชาชนมี ความพึงพอใจ	เพิ่มบริบทที่ สวยงามให้กับ หมู่บ้าน	กองช่าง
๘	โครงการก่อสร้างห้องประชุม สภา อบต.	เพื่อก่อสร้างห้อง ประชุมสภา อบต.	จำนวน ๑ หลัง	๔,๐๐๐,๐๐๐	๔,๐๐๐,๐๐๐	๔,๐๐๐,๐๐๐	๔,๐๐๐,๐๐๐	๔,๐๐๐,๐๐๐	สำหรับประชุม สัมมนา ของ พนักงาน และ บุคคลภายนอก	เพิ่ม ประสิทธิภาพใน การปฏิบัติงาน	กองช่าง
๙	โครงการปรับปรุงภูมิทัศน์ อบต.ตาอ้อ	เพื่อให้ผู้รับบริการ มีความพึงพอใจใน บริบท และ สภาพแวดล้อมที่ สวยงามของหน่วย งาน	องค์การบริหาร ส่วนตำบลตาอ้อ	๕๐๐,๐๐๐	๕๐๐,๐๐๐	๕๐๐,๐๐๐	๕๐๐,๐๐๐	๕๐๐,๐๐๐	ประชาชนใน ตำบลตาอ้อ มีความพึง พอใจ	ประชาชนมี จิตสำนึกใน ความจงรักภักดี ต่อสถาบัน พระมหากษัตริย์	กองช่าง
๑๐	โครงการติดตั้งป้ายจราจรระวาง สัตว์เลี้ยง บริเวณถนนภายใน และภายนอกหมู่บ้าน หมู่ที่ ๗	เพิ่มความปลอดภัย ในการสัญจรของ ประชาชน	จำนวน ๖ จุด	๕๐๐๐๐๐	๕๐๐๐๐๐	๕๐๐๐๐๐	๕๐๐๐๐๐	๕๐๐๐๐๐	ร้อยละของ ประชาชนมี ความพึงพอใจ	ประชาชนมี ความปลอดภัย ในการสัญจร	กองช่าง

ที่	โครงการ	วัตถุประสงค์	เป้าหมาย (ผลผลิตของ โครงการ)	งบประมาณ					ตัวชี้วัด (KPI)	ผลที่คาดว่าจะได้รับ	หน่วยงาน รับผิดชอบ หลัก
				๒๕๖๖ (บาท)	๒๕๖๗ (บาท)	๒๕๖๘ (บาท)	๒๕๖๙ (บาท)	๒๕๗๐ (บาท)			
๑๑	โครงการก่อสร้างกำแพงเป็น แนวรั้วรอบหนองของ - หนอง ตาเม็ง หมู่ที่ ๑๐	เพื่อความเป็น ระเบียบเรียบร้อย และสวยงาม	ระยะทาง ๒๐๐ เมตร	๕๐๐,๐๐๐	๕๐๐,๐๐๐	๕๐๐,๐๐๐	๕๐๐,๐๐๐	๕๐๐,๐๐๐	ร้อยละของ ประชาชนมี ความพึงพอใจ	หนองน้ำมีความ เป็นระเบียบ เรียบร้อยและ สวยงาม	กองช่าง
๑๒	โครงการติดตั้งไฟสัญญาณ จราจรบริเวณสี่แยกบ้านของ หมู่ที่ ๑๐	เพื่อความปลอดภัย ในการสัญจรของ ประชาชน	จำนวน ๑ จุด	๗๐,๐๐๐	๗๐,๐๐๐	๗๐,๐๐๐	๗๐,๐๐๐	๗๐,๐๐๐	ร้อยละของ ประชาชนมี ความพึงพอใจ	ประชาชนมี ความปลอดภัย ในการสัญจร	กองช่าง
๑๓	โครงการจัดซื้อถังน้ำกรองเหล็ก น้ำประปา หมู่ที่ ๑๒	เพื่ออำนวยความสะดวก ให้กับ ประชาชน	จำนวน ๒ ถัง	๑๕๐,๐๐๐	๑๕๐,๐๐๐	๑๕๐,๐๐๐	๑๕๐,๐๐๐	๑๕๐,๐๐๐	ร้อยละของ ประชาชนที่ ได้รับ ประโยชน์	ประชาชนมี ความสะดวกใน การสัญจร	กองช่าง
๑๔	โครงการล้อมรั้วรอบหนองเทียม หมู่ที่ ๑๒	เพื่ออำนวยความสะดวก ให้กับ ประชาชน	จำนวน ๑ แห่ง	๕๐๐,๐๐๐	๕๐๐,๐๐๐	๕๐๐,๐๐๐	๕๐๐,๐๐๐	๕๐๐,๐๐๐	ร้อยละของ ประชาชนที่ ได้รับ ประโยชน์	ประชาชนมี ความสะดวกใน การสัญจร	กองช่าง

ที่	โครงการ	วัตถุประสงค์	เป้าหมาย (ผลผลิตของ โครงการ)	งบประมาณ					ตัวชี้วัด (KPI)	ผลที่คาดว่าจะได้รับ	หน่วยงาน รับผิดชอบ หลัก
				๒๕๖๖ (บาท)	๒๕๖๗ (บาท)	๒๕๖๘ (บาท)	๒๕๖๙ (บาท)	๒๕๗๐ (บาท)			
๑๕	โครงการก่อสร้างก่อสร้างรั้ว รอบหนองโพธิ์ หมู่ที่ ๑๕	เพื่ออำนวยความสะดวกให้กับ ประชาชนในการ สัญจร	จำนวน ๑ แห่ง	๒,๐๐๐,๐๐๐	๒,๐๐๐,๐๐๐	๒,๐๐๐,๐๐๐	๒,๐๐๐,๐๐๐	๒,๐๐๐,๐๐๐	ร้อยละของ ประชาชนที่ ได้รับ ประโยชน์	ประชาชนมี ความสะดวก ในการสัญจร	กองช่าง
รวม	๑๕ โครงการ	-	-	๑๐,๗๗๐,๐๐๐	๑๐,๗๗๐,๐๐๐	๑๐,๗๗๐,๐๐๐	๑๐,๗๗๐,๐๐๐	๑๐,๗๗๐,๐๐๐	-	-	-

ก. ประเด็นการพัฒนาที่ ๔ การบริหารจัดการทรัพยากรธรรมชาติและสิ่งแวดล้อมอย่างยั่งยืน

ข. ยุทธศาสตร์การพัฒนาขององค์กรปกครองส่วนท้องถิ่นในเขตจังหวัดสุรินทร์ ยุทธศาสตร์ที่ ๔ การบริหารจัดการทรัพยากรธรรมชาติและสิ่งแวดล้อมอย่างยั่งยืน

๑. ยุทธศาสตร์ที่ ๖ ด้านพลังงานทดแทนที่ยั่งยืน

๑.๑ แผนงาน สร้างความเข้มแข็งของชุมชน

ที่	โครงการ	วัตถุประสงค์	เป้าหมาย (ผลผลิตของ โครงการ)	งบประมาณ					ตัวชี้วัด (KPI)	ผลที่คาดว่าจะได้รับ	หน่วยงาน รับผิดชอบ หลัก
				๒๕๖๖ (บาท)	๒๕๖๗ (บาท)	๒๕๖๘ (บาท)	๒๕๖๙ (บาท)	๒๕๗๐ (บาท)			
๑	โครงการส่งเสริมการใช้เตาเผาถ่าน	เพื่อส่งเสริมการใช้เตาเผาถ่านในครัวเรือน	ประชาชน ๑๖ หมู่บ้าน	๖๐,๐๐๐	๖๐,๐๐๐	๖๐,๐๐๐	๖๐,๐๐๐	๖๐,๐๐๐	จำนวนผู้ที่เข้าการอบรม/ความพึงพอใจ	ประชาชนใช้ทรัพยากรที่มีอยู่อย่างคุ้มค่าลดค่าใช้จ่ายในครัวเรือน	สำนักปลัด
๒	โครงการส่งเสริมการผลิตเตาหุงต้มประสิทธิภาพสูง	เพื่อส่งเสริมการผลิตเตาหุงต้มประสิทธิภาพสูง	ประชาชน ๑๖ หมู่บ้าน	๖๐,๐๐๐	๖๐,๐๐๐	๖๐,๐๐๐	๖๐,๐๐๐	๖๐,๐๐๐	จำนวนผู้ที่เข้าการอบรม/ความพึงพอใจ	ประชาชนใช้ทรัพยากรที่มีอยู่อย่างคุ้มค่าลดค่าใช้จ่ายในครัวเรือนและเพิ่มรายได้	สำนักปลัด
๓	โครงการส่งเสริมการใช้พลังงานทดแทน	เพื่อส่งเสริมการใช้พลังงานทดแทน	ประชาชน ๑๖ หมู่บ้าน	๖๐,๐๐๐	๖๐,๐๐๐	๖๐,๐๐๐	๖๐,๐๐๐	๖๐,๐๐๐	จำนวนผู้ที่เข้าการอบรม/ความพึงพอใจ	ประชาชนใช้ทรัพยากรที่มีอยู่อย่างคุ้มค่า	สำนักปลัด

ที่	โครงการ	วัตถุประสงค์	เป้าหมาย (ผลผลิตของ โครงการ)	งบประมาณ					ตัวชี้วัด (KPI)	ผลที่คาดว่าจะได้รับ	หน่วยงาน รับผิดชอบ หลัก
				๒๕๖๖ (บาท)	๒๕๖๗ (บาท)	๒๕๖๘ (บาท)	๒๕๖๙ (บาท)	๒๕๗๐ (บาท)			
๔	โครงการสร้างจิตสำนึก ในการอนุรักษ์และ ประหยัดพลังงาน	เพื่อส่งเสริมให้ ประชาชนมี จิตสำนึกในการ อนุรักษ์และ ประหยัด พลังงาน	ประชาชน ๑๖ หมู่บ้าน	๕๐,๐๐๐	๕๐,๐๐๐	๕๐,๐๐๐	๕๐,๐๐๐	๕๐,๐๐๐	จำนวนผู้ที่ เข้าการ อบรม/ ความพึง พอใจ	ประชาชนมี จิตสำนึกใน การอนุรักษ์ และประหยัด พลังงาน	สำนักปลัด
๕	โครงการสูบน้ำประปา ด้วยพลังงานแสงอาทิตย์ หมู่ที่ ๗	เพื่อลดการใช้ พลังงานไฟฟ้า	จำนวน ๑๖ หมู่บ้าน	๑๐๐,๐๐๐	๑๐๐,๐๐๐	๑๐๐,๐๐๐	๑๐๐,๐๐๐	๑๐๐,๐๐๐	จำนวนผู้ที่ เข้าการ อบรม/ ความพึง พอใจ	ประชาชนใช้ ทรัพยากรที่ มีอยู่อย่าง คุ้มค่าลด ค่าใช้จ่ายใน ครัวเรือน	สำนักปลัด
รวม	๕ โครงการ	-	-	๓๓๐,๐๐๐	๓๓๐,๐๐๐	๓๓๐,๐๐๐	๓๓๐,๐๐๐	๓๓๐,๐๐๐	-	-	-

รายละเอียดโครงการพัฒนา
แผนพัฒนาท้องถิ่น (พ.ศ. ๒๕๖๖ – ๒๕๗๐)
สำหรับโครงการที่เกินศักยภาพขององค์กรปกครองส่วนท้องถิ่น
องค์การบริหารส่วนตำบลตาอ้อ อำเภอสว่างวีรวัฒน์ จังหวัดสุรินทร์

ก. ประเด็นการพัฒนานี้ ๒ การส่งเสริมและพัฒนาศักยภาพการค้า การลงทุน การบริการ และเชื่อมโยงเศรษฐกิจชายแดน

ข. ยุทธศาสตร์การพัฒนาขององค์กรปกครองส่วนท้องถิ่นในเขตจังหวัดสุรินทร์ ยุทธศาสตร์ที่ ๒ การส่งเสริมและพัฒนาศักยภาพการค้า การลงทุน การบริการ

๑. ยุทธศาสตร์ที่ ๑ ด้านโครงสร้างพื้นฐาน

๑.๑ แผนงาน อุสาหกรรมและการโยธา

ที่	โครงการ	วัตถุประสงค์	เป้าหมาย (ผลผลิตของ โครงการ)	งบประมาณ					ตัวชี้วัด (KPI)	ผลที่คาดว่าจะได้รับ	หน่วยงาน รับผิดชอบหลัก
				๒๕๖๖ (บาท)	๒๕๖๗ (บาท)	๒๕๖๘ (บาท)	๒๕๖๙ (บาท)	๒๕๗๐ (บาท)			
๑	โครงการก่อสร้าง ถนนลาดยาง หมู่ที่ ๑๖ บ้านผักไหม ต.ตาอ้อ อ. เมือง จ. สุรินทร์ - บ้าน ทัพไทย ต. ทมอ อ.ปราสาท จ. สุรินทร์	เพื่ออำนวยความสะดวก ให้กับ ประชาชนใน การสัญจร	ถนนกว้าง ๘.๐๐ เมตร ยาว ๓,๑๕๐ เมตร	๑๔,๓๖๔,๐๐๐	๑๔,๓๖๔,๐๐๐	๑๔,๓๖๔,๐๐๐	๑๔,๓๖๔,๐๐๐	๑๔,๓๖๔,๐๐๐	ร้อยละของ ประชาชนที่ ได้รับ ประโยชน์	ประชาชนมี ความสะดวก ในการสัญจร	กองช่าง
๒	โครงการก่อสร้าง ถนนลาดยาง หมู่ที่ ๑๓ บ้านแสงทรัพย์ ต.ตาอ้อ อ. เมือง จ. สุรินทร์ - บ้าน โคกครุฑ ต. ลำดวน อ. ลำดวน จ. สุรินทร์	เพื่ออำนวยความสะดวก ให้กับ ประชาชนใน การสัญจร	ถนนกว้าง ๖.๐๐ เมตร ยาว ๒,๕๐๐ เมตร	๘,๕๕๐,๐๐๐	๘,๕๕๐,๐๐๐	๘,๕๕๐,๐๐๐	๘,๕๕๐,๐๐๐	๘,๕๕๐,๐๐๐	ร้อยละของ ประชาชนที่ ได้รับ ประโยชน์	ประชาชนมี ความสะดวก ในการสัญจร	กองช่าง

ที่	โครงการ	วัตถุประสงค์	เป้าหมาย (ผลผลิตของ โครงการ)	งบประมาณ					ตัวชี้วัด (KPI)	ผลที่คาดว่าจะ ได้รับ	หน่วยงาน รับผิดชอบหลัก
				๒๕๖๖ (บาท)	๒๕๖๗ (บาท)	๒๕๖๘ (บาท)	๒๕๖๙ (บาท)	๒๕๗๐ (บาท)			
๓	โครงการก่อสร้าง ถนนลาดยาง หมู่ที่ ๑๐ บ้านขยง ต.ตาอ้ออง อ. เมือง จ. สุรินทร์ – บ้าน โคกทม ต. โคกยาง อ. ปราสาท จ. สุรินทร์	เพื่ออำนวยความสะดวก ให้กับ ประชาชนใน การสัญจร	ถนนกว้าง ๘.๐๐ เมตร ยาว ๓,๐๐๐ เมตร	๑๓,๖๘๐,๐๐๐	๑๓,๖๘๐,๐๐๐	๑๓,๖๘๐,๐๐๐	๑๓,๖๘๐,๐๐๐	๑๓,๖๘๐,๐๐๐	ร้อยละของ ประชาชนที่ ได้รับ ประโยชน์	ประชาชนมี ความสะดวก ในการสัญจร	กองช่าง
๔	โครงการก่อสร้าง ถนนลาดยาง หมู่ที่ ๙ บ้านกาเกาะ ต.ตาอ้ออง อ. เมือง จ. สุรินทร์ – บ้านโคกทม ต. โคกยาง อ. ปราสาท จ. สุรินทร์	เพื่ออำนวยความสะดวก ให้กับ ประชาชนใน การสัญจร	ถนนกว้าง ๖.๐๐ เมตร ยาว ๒,๙๐๐ เมตร	๙,๙๑๘,๐๐๐	๙,๙๑๘,๐๐๐	๙,๙๑๘,๐๐๐	๙,๙๑๘,๐๐๐	๙,๙๑๘,๐๐๐	ร้อยละของ ประชาชนที่ ได้รับ ประโยชน์	ประชาชนมี ความสะดวก ในการสัญจร	กองช่าง
๕	โครงการก่อสร้าง ถนนลาดยาง หมู่ที่ ๑๖ บ้านผักไหม ต.ตาอ้ออง อ. เมือง จ. สุรินทร์ – บ้านจตุรแหวะ ต. โคกยาง อ. ปราสาท จ. สุรินทร์	เพื่ออำนวยความสะดวก ให้กับ ประชาชนใน การสัญจร	ถนนกว้าง ๖.๐๐ เมตร ยาว ๒,๖๖๐ เมตร	๙,๐๙๗,๒๐๐	๙,๐๙๗,๒๐๐	๙,๐๙๗,๒๐๐	๙,๐๙๗,๒๐๐	๙,๐๙๗,๒๐๐	ร้อยละของ ประชาชนที่ ได้รับ ประโยชน์	ประชาชนมี ความสะดวก ในการสัญจร	กองช่าง

ที่	โครงการ	วัตถุประสงค์	เป้าหมาย (ผลผลิตของ โครงการ)	งบประมาณ					ตัวชี้วัด (KPI)	ผลที่คาดว่าจะ ได้รับ	หน่วยงาน รับผิดชอบหลัก
				๒๕๖๖ (บาท)	๒๕๖๗ (บาท)	๒๕๖๘ (บาท)	๒๕๖๙ (บาท)	๒๕๗๐ (บาท)			
๖	โครงการก่อสร้าง ถนนลาดยางเส้นบ้านนายสุ ชัย กงแก้ว - เส้นบ้านโคก ทม ตำบลโคกยาง อำเภอ ปราสาท หมู่ที่ ๙ บ้านกาเกาะ	เพื่ออำนวยความสะดวก ให้กับ ประชาชนใน การสัญจร	ถนนกว้าง ๖ เมตร ยาว ๓,๐๐๐ เมตร หนา ๐.๐๕ เมตร หนา ๐.๐๕ เมตร	๑๐,๐๐๐,๐๐๐	๑๐,๐๐๐,๐๐๐	๑๐,๐๐๐,๐๐๐	๑๐,๐๐๐,๐๐๐	๑๐,๐๐๐,๐๐๐	ร้อยละของ ประชาชนที่ ได้รับ ประโยชน์	ประชาชนมี ความสะดวก ในการสัญจร	กองช่าง
๗	โครงการพัฒนาแหล่ง ท่องเที่ยวทะเลสาบตาอ็อง หมู่ที่ ๑ บ้านตาอ็อง	เพื่อเป็นแหล่ง ท่องเที่ยว สร้างงาน สร้างอาชีพ สร้างรายได้ ให้แก่ ประชาชนใน พื้นที่	แหล่งท่องเที่ยว บริเวณ ทะเลสาบ ตาอ็อง จำนวน ๑ แห่ง	๑๐,๐๐๐,๐๐๐	๑๐,๐๐๐,๐๐๐	๑๐,๐๐๐,๐๐๐	๑๐,๐๐๐,๐๐๐	๑๐,๐๐๐,๐๐๐	ร้อยละของ ประชาชนที่ ได้รับ ประโยชน์	ประชาชนมี การสร้างงาน สร้างอาชีพ สร้างรายได้	กองช่าง
รวม	๗ โครงการ	-	-	๗๕,๖๐๕,๒๐๐	๗๕,๖๐๕,๒๐๐	๗๕,๖๐๕,๒๐๐	๗๕,๖๐๕,๒๐๐	๗๕,๖๐๕,๒๐๐	-	-	-

ก. ประเด็นการพัฒนาที่ ๑ การพัฒนาและส่งเสริมเกษตรอินทรีย์อย่างครบวงจร

ข. ยุทธศาสตร์การพัฒนาขององค์กรปกครองส่วนท้องถิ่นในเขตจังหวัดสุรินทร์ ยุทธศาสตร์ที่ ๑ การพัฒนาและส่งเสริมเกษตรอินทรีย์อย่างครบวงจร

๑. ยุทธศาสตร์ที่ ๑ ด้านโครงสร้างพื้นฐาน

๑.๑ แผนงาน การเกษตร

ที่	โครงการ	วัตถุประสงค์	เป้าหมาย (ผลผลิตของ โครงการ)	งบประมาณ					ตัวชี้วัด (KPI)	ผลที่คาดว่าจะ ได้รับ	หน่วยงาน รับผิดชอบหลัก
				๒๕๖๖ (บาท)	๒๕๖๗ (บาท)	๒๕๖๘ (บาท)	๒๕๖๙ (บาท)	๒๕๗๐ (บาท)			
๑	โครงการขุดลอกอ่าง อำปิล	เพื่อให้ ประชาชนมีน้ำ ใช้อย่าง พอเพียง	จำนวน ๑ แห่ง	๒๐๐,๐๐๐,๐๐๐	๒๐๐,๐๐๐,๐๐๐	๒๐๐,๐๐๐,๐๐๐	๒๐๐,๐๐๐,๐๐๐	๒๐๐,๐๐๐,๐๐๐	ร้อยละของ ประชาชนที่ ได้รับ ประโยชน์	ประชาชนมี น้ำใช้ใน การเกษตร/ อุปโภค บริโภค	-กองช่าง -กรม ชลประทาน
๒	โครงการขุดลอกหนอง บัวแดง	เพื่อให้ ประชาชนมีน้ำ ใช้อย่าง พอเพียง	จำนวน ๑ แห่ง หมู่ที่ ๓ บ้านยาง	๒,๐๐๐,๐๐๐	๒,๐๐๐,๐๐๐	๒,๐๐๐,๐๐๐	๒,๐๐๐,๐๐๐	๒,๐๐๐,๐๐๐	ร้อยละของ ประชาชนที่ ได้รับ ประโยชน์	ประชาชนมี น้ำใช้ใน การเกษตร/ อุปโภค บริโภค	-กองช่าง -กรมส่งเสริมฯ -กรมการ ปกครองฯ
๓	โครงการขุดสระหนอง น้ำบ้านเสกแอ	เพื่อให้ ประชาชนมีน้ำ ใช้อย่าง พอเพียง	จำนวน ๑ แห่ง หมู่ที่ ๘ บ้าน เสกแอ	๒,๐๐๐,๐๐๐	๒,๐๐๐,๐๐๐	๒,๐๐๐,๐๐๐	๒,๐๐๐,๐๐๐	๒,๐๐๐,๐๐๐	ร้อยละของ ประชาชนที่ ได้รับ ประโยชน์	ประชาชนมี น้ำใช้ใน การเกษตร/ อุปโภค บริโภค	-กองช่าง -กรม ชลประทาน

ที่	โครงการ	วัตถุประสงค์	เป้าหมาย (ผลผลิตของ โครงการ)	งบประมาณ					ตัวชี้วัด (KPI)	ผลที่คาดว่าจะ ได้รับ	หน่วยงาน รับผิดชอบหลัก
				๒๕๖๖ (บาท)	๒๕๖๗ (บาท)	๒๕๖๘ (บาท)	๒๕๖๙ (บาท)	๒๕๗๐ (บาท)			
๔	โครงการขุดลอกหนองติม	เพื่อให้ ประชาชนมีน้ำ ใช้อย่าง พอเพียง	จำนวน ๑ แห่ง หมู่ที่ ๑๒ บ้าน ไต้ซ้อง	๒,๐๐๐,๐๐๐	๒,๐๐๐,๐๐๐	๒,๐๐๐,๐๐๐	๒,๐๐๐,๐๐๐	๒,๐๐๐,๐๐๐	ร้อยละของ ประชาชนที่ ได้รับ ประโยชน์	ประชาชนมีน้ำ ใช้ในการ เกษตร/ อุปโภคบริโภค	-กองช่าง -กรมส่งเสริม -กรมการ ปกครองฯ
๕	โครงการขุดลอกหนอง โชคติม	เพื่อให้ ประชาชนมีน้ำ ใช้อย่าง พอเพียง	จำนวน ๑ แห่ง หมู่ที่ ๑๔ บ้านปริง	๒,๐๐๐,๐๐๐	๒,๐๐๐,๐๐๐	๒,๐๐๐,๐๐๐	๒,๐๐๐,๐๐๐	๒,๐๐๐,๐๐๐	ร้อยละของ ประชาชนที่ ได้รับ ประโยชน์	ประชาชนมีน้ำ ใช้ในการ เกษตร/ อุปโภคบริโภค	-กองช่าง -กรมส่งเสริมฯ -กรมการ ปกครองฯ
๖	โครงการขุดลอกหนองตรม	เพื่อให้ ประชาชนมีน้ำ ใช้อย่าง พอเพียง	จำนวน ๑ แห่ง หมู่ที่ ๗ บ้านอ้ง กัญ	๒,๐๐๐,๐๐๐	๒,๐๐๐,๐๐๐	๒,๐๐๐,๐๐๐	๒,๐๐๐,๐๐๐	๒,๐๐๐,๐๐๐	ร้อยละของ ประชาชนที่ ได้รับ ประโยชน์	ประชาชนมีน้ำ ใช้ในการ เกษตร/ อุปโภคบริโภค	-กองช่าง -กรมส่งเสริมฯ -กรมการ ปกครองฯ
๗	โครงการขุดลอกหนองปลัง	เพื่อให้ ประชาชนมีน้ำ ใช้อย่าง พอเพียง	จำนวน ๑ แห่ง หมู่ที่ ๘ บ้าน เสกแอ	๒,๐๐๐,๐๐๐	๒,๐๐๐,๐๐๐	๒,๐๐๐,๐๐๐	๒,๐๐๐,๐๐๐	๒,๐๐๐,๐๐๐	ร้อยละของ ประชาชนที่ ได้รับ ประโยชน์	ประชาชนมีน้ำ ใช้ในการ เกษตร/ อุปโภคบริโภค	-กองช่าง -กรมส่งเสริมฯ -กรมการ ปกครองฯ

ที่	โครงการ	วัตถุประสงค์	เป้าหมาย (ผลผลิตของ โครงการ)	งบประมาณ					ตัวชี้วัด (KPI)	ผลที่คาดว่าจะ ได้รับ	หน่วยงาน รับผิดชอบหลัก
				๒๕๖๖ (บาท)	๒๕๖๗ (บาท)	๒๕๖๘ (บาท)	๒๕๖๙ (บาท)	๒๕๗๐ (บาท)			
๘	โครงการก่อสร้างสถานีสูบน้ำด้วยพลังงานไฟฟ้า	เพื่อเป็นแหล่ง ส่งน้ำใช้ในการเกษตร การอุปโภค บริโภค	จำนวน ๑ แห่ง หมู่ที่ ๑๖ บ้านผักไหม	๑๐,๐๐๐,๐๐๐	๑๐,๐๐๐,๐๐๐	๑๐,๐๐๐,๐๐๐	๑๐,๐๐๐,๐๐๐	๑๐,๐๐๐,๐๐๐	ร้อยละของ ประชาชนที่ ได้รับ ประโยชน์	มีน้ำใช้ในการเกษตร	-กองช่าง -กองทุน พลังงาน แห่งชาติ
๙	โครงการก่อสร้างสถานีสูบน้ำด้วยพลังงานไฟฟ้า	เพื่อเป็นแหล่ง ส่งน้ำใช้ในการเกษตร การอุปโภค บริโภค	จำนวน ๑ แห่ง หมู่ที่ ๑๒ บ้านไต้ซ้อง	๑๐,๐๐๐,๐๐๐	๑๐,๐๐๐,๐๐๐	๑๐,๐๐๐,๐๐๐	๑๐,๐๐๐,๐๐๐	๑๐,๐๐๐,๐๐๐	ร้อยละของ ประชาชนที่ ได้รับ ประโยชน์	มีน้ำใช้ในการเกษตร	-กองช่าง -กองทุน พลังงาน แห่งชาติ
๑๐	โครงการก่อสร้างสถานีสูบน้ำด้วยพลังงานไฟฟ้า	เพื่อเป็นแหล่ง ส่งน้ำใช้ในการเกษตร การอุปโภค บริโภค	จำนวน ๑ แห่ง หมู่ที่ ๕ บ้านแจรน	๑๐,๐๐๐,๐๐๐	๑๐,๐๐๐,๐๐๐	๑๐,๐๐๐,๐๐๐	๑๐,๐๐๐,๐๐๐	๑๐,๐๐๐,๐๐๐	ร้อยละของ ประชาชนที่ ได้รับ ประโยชน์	มีน้ำใช้ในการเกษตร	กองช่าง

ที่	โครงการ	วัตถุประสงค์	เป้าหมาย (ผลผลิตของ โครงการ)	งบประมาณ					ตัวชี้วัด (KPI)	ผลที่คาดว่าจะ ได้รับ	หน่วยงาน รับผิดชอบหลัก
				๒๕๖๖ (บาท)	๒๕๖๗ (บาท)	๒๕๖๘ (บาท)	๒๕๖๙ (บาท)	๒๕๗๐ (บาท)			
๑๑	โครงการก่อสร้างสถานีสูบน้ำด้วยพลังงานไฟฟ้า	เพื่อเป็นแหล่ง ส่งน้ำใช้ในการเกษตร การอุปโภค บริโภค	จำนวน ๑ แห่ง หมู่ที่ ๖ บ้านปราสาท	๑๐,๐๐๐,๐๐๐	๑๐,๐๐๐,๐๐๐	๑๐,๐๐๐,๐๐๐	๑๐,๐๐๐,๐๐๐	๑๐,๐๐๐,๐๐๐	ร้อยละของ ประชาชนที่ ได้รับ ประโยชน์	มีน้ำใช้ในการเกษตร	-กองช่าง -กองทุนฯ
๑๒	โครงการก่อสร้างสถานีสูบน้ำด้วยพลังงานไฟฟ้า	เพื่อเป็นแหล่ง ส่งน้ำใช้ในการเกษตร การอุปโภค บริโภค	จำนวน ๑ แห่ง หมู่ที่ ๗ บ้านอังกัญ	๑๐,๐๐๐,๐๐๐	๑๐,๐๐๐,๐๐๐	๑๐,๐๐๐,๐๐๐	๑๐,๐๐๐,๐๐๐	๑๐,๐๐๐,๐๐๐	ร้อยละของ ประชาชนที่ ได้รับ ประโยชน์	มีน้ำใช้ในการเกษตร	-กองช่าง -กองทุนฯ
๑๓	โครงการก่อสร้างสถานีสูบน้ำด้วยพลังงานไฟฟ้า	เพื่อเป็นแหล่ง ส่งน้ำใช้ในการเกษตร การอุปโภค บริโภค	จำนวน ๑ แห่ง หมู่ที่ ๘ บ้าน เสกแอ	๑๐,๐๐๐,๐๐๐	๑๐,๐๐๐,๐๐๐	๑๐,๐๐๐,๐๐๐	๑๐,๐๐๐,๐๐๐	๑๐,๐๐๐,๐๐๐	ร้อยละของ ประชาชนที่ ได้รับ ประโยชน์	มีน้ำใช้ในการเกษตร	-กองช่าง -กองทุนฯ

ที่	โครงการ	วัตถุประสงค์	เป้าหมาย (ผลผลิตของ โครงการ)	งบประมาณ					ตัวชี้วัด (KPI)	ผลที่คาดว่าจะ ได้รับ	หน่วยงาน รับผิดชอบหลัก
				๒๕๖๖ (บาท)	๒๕๖๗ (บาท)	๒๕๖๘ (บาท)	๒๕๖๙ (บาท)	๒๕๗๐ (บาท)			
๑๔	โครงการก่อสร้างสถานีสูบน้ำด้วยพลังงานไฟฟ้า	เพื่อเป็นแหล่ง ส่งน้ำใช้ในการเกษตร การอุปโภค บริโภค	จำนวน ๑ แห่ง หมู่ที่ ๙ บ้านกาเกาะ	๑๐,๐๐๐,๐๐๐	๑๐,๐๐๐,๐๐๐	๑๐,๐๐๐,๐๐๐	๑๐,๐๐๐,๐๐๐	๑๐,๐๐๐,๐๐๐	ร้อยละของ ประชาชนที่ ได้รับ ประโยชน์	มีน้ำใช้ในการเกษตร	-กองช่าง -กองทุนฯ
๑๕	โครงการก่อสร้างสถานีสูบน้ำด้วยพลังงานไฟฟ้า	เพื่อเป็นแหล่ง ส่งน้ำใช้ในการเกษตร การอุปโภค บริโภค	จำนวน ๑ แห่ง หมู่ที่ ๑๐ บ้านชอง	๑๐,๐๐๐,๐๐๐	๑๐,๐๐๐,๐๐๐	๑๐,๐๐๐,๐๐๐	๑๐,๐๐๐,๐๐๐	๑๐,๐๐๐,๐๐๐	ร้อยละของ ประชาชนที่ ได้รับ ประโยชน์	มีน้ำใช้ในการเกษตร	-กองช่าง -กองทุนฯ
๑๖	โครงการก่อสร้างสถานีสูบน้ำด้วยพลังงานไฟฟ้า	เพื่อเป็นแหล่ง ส่งน้ำใช้ในการเกษตร การอุปโภค บริโภค	จำนวน ๑ แห่ง หมู่ที่ ๑๓ บ้าน แสงทรัพย์	๑๐,๐๐๐,๐๐๐	๑๐,๐๐๐,๐๐๐	๑๐,๐๐๐,๐๐๐	๑๐,๐๐๐,๐๐๐	๑๐,๐๐๐,๐๐๐	ร้อยละของ ประชาชนที่ ได้รับ ประโยชน์	มีน้ำใช้ในการเกษตร	-กองช่าง -กองทุนฯ

ที่	โครงการ	วัตถุประสงค์	เป้าหมาย (ผลผลิตของ โครงการ)	งบประมาณ					ตัวชี้วัด (KPI)	ผลที่คาดว่าจะ ได้รับ	หน่วยงาน รับผิดชอบหลัก
				๒๕๖๖ (บาท)	๒๕๖๗ (บาท)	๒๕๖๘ (บาท)	๒๕๖๙ (บาท)	๒๕๗๐ (บาท)			
๑๗	โครงการก่อสร้างสถานีสูบน้ำด้วยพลังงานไฟฟ้า	เพื่อเป็นแหล่งส่งน้ำใช้ในการเกษตรการอุปโภคบริโภค	จำนวน ๑ แห่ง หมู่ที่ ๑๔ บ้านปริง	๑๐,๐๐๐,๐๐๐	๑๐,๐๐๐,๐๐๐	๑๐,๐๐๐,๐๐๐	๑๐,๐๐๐,๐๐๐	๑๐,๐๐๐,๐๐๐	ร้อยละของประชาชนที่ได้รับประโยชน์	มีน้ำใช้ในการเกษตร	-กองช่าง -กองทุนพลังงานแห่งชาติ
๑๘	โครงการก่อสร้างสถานีสูบน้ำด้วยพลังงานไฟฟ้า	เพื่อเป็นแหล่งส่งน้ำใช้ในการเกษตรการอุปโภคบริโภค	จำนวน ๑ แห่ง หมู่ที่ ๑๕ บ้านแสงตะวัน	๑๐,๐๐๐,๐๐๐	๑๐,๐๐๐,๐๐๐	๑๐,๐๐๐,๐๐๐	๑๐,๐๐๐,๐๐๐	๑๐,๐๐๐,๐๐๐	ร้อยละของประชาชนที่ได้รับประโยชน์	มีน้ำใช้ในการเกษตร	-กองช่าง -กองทุนพลังงานแห่งชาติ
๑๙	โครงการก่อสร้างฝายกั้นน้ำทางทิศตะวันตกหมู่บ้าน	เพื่อให้ประชาชนมีน้ำใช้อย่างพอเพียง	จำนวน ๓ แห่ง หมู่ที่ ๑๒ บ้านไต้ซ้อง	๒๔,๐๐๐,๐๐๐	๒๔,๐๐๐,๐๐๐	๒๔,๐๐๐,๐๐๐	๒๔,๐๐๐,๐๐๐	๒๔,๐๐๐,๐๐๐	ร้อยละของประชาชนที่ได้รับประโยชน์	ประชาชนมีน้ำใช้ในการเกษตร/อุปโภคบริโภค	กองช่าง

ที่	โครงการ	วัตถุประสงค์	เป้าหมาย (ผลผลิตของ โครงการ)	งบประมาณ					ตัวชี้วัด (KPI)	ผลที่คาดว่าจะ ได้รับ	หน่วยงาน รับผิดชอบหลัก
				๒๕๖๖ (บาท)	๒๕๖๗ (บาท)	๒๕๖๘ (บาท)	๒๕๖๙ (บาท)	๒๕๗๐ (บาท)			
๒๐	โครงการระบบสูบน้ำและ กระจายน้ำพลังงาน แสงอาทิตย์เพื่อการเกษตร	เพื่ออุปโภค บริโภคแก่ ประชาชน / เกษตรกร	หมู่ที่ ๑๖,๑๒,๑๑,๖	๓๕,๐๐๐,๐๐๐	๓๕,๐๐๐,๐๐๐	๓๕,๐๐๐,๐๐๐	๓๕,๐๐๐,๐๐๐	๓๕,๐๐๐,๐๐๐	ร้อยละของ ประชาชน ได้รับ ประโยชน์	ประชาชนมี น้ำอุปโภค บริโภคอย่าง เพียงพอ	กองทุนพลังงาน แห่งชาติ, อบต. ตาอ้ออง
๒๑	โครงการระบบสูบน้ำและ กระจายน้ำพลังงาน แสงอาทิตย์เพื่อการเกษตร	เพื่ออุปโภค บริโภคแก่ ประชาชน / เกษตรกร	หมู่ที่ ๑,๒	๓๕,๐๐๐,๐๐๐	๓๕,๐๐๐,๐๐๐	๓๕,๐๐๐,๐๐๐	๓๕,๐๐๐,๐๐๐	๓๕,๐๐๐,๐๐๐	ร้อยละของ ประชาชน ได้รับ ประโยชน์	ประชาชนมี น้ำอุปโภค บริโภคอย่าง เพียงพอ	กองทุนพลังงาน แห่งชาติ, อบต. ตาอ้ออง
๒๒	โครงการระบบสูบน้ำและ กระจายน้ำพลังงาน แสงอาทิตย์เพื่อการเกษตร	เพื่ออุปโภค บริโภคแก่ ประชาชน / เกษตรกร	หมู่ที่ ๙,๕,๑๐,๑๔	๓๕,๐๐๐,๐๐๐	๓๕,๐๐๐,๐๐๐	๓๕,๐๐๐,๐๐๐	๓๕,๐๐๐,๐๐๐	๓๕,๐๐๐,๐๐๐	ร้อยละของ ประชาชน ได้รับ ประโยชน์	ประชาชนมี น้ำอุปโภค บริโภคอย่าง เพียงพอ	กองทุนพลังงาน แห่งชาติ, อบต. ตาอ้ออง
๒๓	โครงการระบบสูบน้ำและ กระจายน้ำพลังงาน แสงอาทิตย์เพื่อการเกษตร	เพื่ออุปโภค บริโภคแก่ ประชาชน / เกษตรกร	หมู่ที่ ๓,๔,๘,๑๕,๑๓,๑๔	๓๕,๐๐๐,๐๐๐	๓๕,๐๐๐,๐๐๐	๓๕,๐๐๐,๐๐๐	๓๕,๐๐๐,๐๐๐	๓๕,๐๐๐,๐๐๐	ร้อยละของ ประชาชน ได้รับ ประโยชน์	ประชาชนมี น้ำอุปโภค บริโภคอย่าง เพียงพอ	กองทุนพลังงาน แห่งชาติ, อบต. ตาอ้ออง

ที่	โครงการ	วัตถุประสงค์	เป้าหมาย (ผลผลิตของ โครงการ)	งบประมาณ					ตัวชี้วัด (KPI)	ผลที่คาดว่าจะ ได้รับ	หน่วยงาน รับผิดชอบหลัก
				๒๕๖๖ (บาท)	๒๕๖๗ (บาท)	๒๕๖๘ (บาท)	๒๕๖๙ (บาท)	๒๕๗๐ (บาท)			
๒๔	โครงการขุดลอกห้วยทราย จากหมู่ที่ ๑๐ บ้านขยอง - หมู่ที่ ๖ บ้านปราสาท	เพื่อให้ ประชาชนมีน้ำ ใช้อย่าง เพียงพอ	กว้าง ๘ เมตร ยาว ๑๐ กิโลเมตร ลึก ๓ เมตร	๓๐,๐๐๐,๐๐๐	๓๐,๐๐๐,๐๐๐	๓๐,๐๐๐,๐๐๐	๓๐,๐๐๐,๐๐๐	๓๐,๐๐๐,๐๐๐	ร้อยละของ ประชาชนที่ ได้รับ ประโยชน์	ประชาชนมีน้ำ ใช้ในการเกษตร และอุปโภค บริโภค	ก.อรমন.
๒๕	โครงการขุดหนองโนนจิก หมู่ที่ ๑๑	เพื่อให้ ประชาชนมีน้ำ ใช้อย่าง พอเพียง	จำนวน ๑ แห่ง	๑๐,๐๐๐,๐๐๐	๑๐,๐๐๐,๐๐๐	๑๐,๐๐๐,๐๐๐	๑๐,๐๐๐,๐๐๐	๑๐,๐๐๐,๐๐๐	ร้อยละของ ประชาชนที่ ได้รับ ประโยชน์	ประชาชนมีน้ำ ใช้ในการเกษตร/ อุปโภคบริโภค	กองช่าง
๒๖	โครงการก่อสร้างสถานีสูบ น้ำ หมู่ที่ ๑๒	เพื่อให้ ประชาชนมีน้ำ ใช้อย่าง พอเพียง	จำนวน ๑ สถานี	๑๕,๐๐๐,๐๐๐	๑๕,๐๐๐,๐๐๐	๑๕,๐๐๐,๐๐๐	๑๕,๐๐๐,๐๐๐	๑๕,๐๐๐,๐๐๐	ร้อยละของ ประชาชนที่ ได้รับ ประโยชน์	ประชาชนมีน้ำ ใช้ในการเกษตร/ อุปโภคบริโภค	กองช่าง
๒๗	โครงการสูบน้ำพลังไฟฟ้าโซ ล่าเซลล์จากอ่างอำปิล - หนองปรือเกียน หมู่ที่ ๘	เพื่อสูบน้ำใช้ใน การเกษตรและ ประปา	จำนวน ๑ แห่ง	๑๐,๐๐๐,๐๐๐	๑๐,๐๐๐,๐๐๐	๑๐,๐๐๐,๐๐๐	๑๐,๐๐๐,๐๐๐	๑๐,๐๐๐,๐๐๐	ร้อยละของ ประชาชนที่ ได้รับ ประโยชน์	มีน้ำใช้ใน การเกษตร	กองช่าง

ที่	โครงการ	วัตถุประสงค์	เป้าหมาย (ผลผลิตของ โครงการ)	งบประมาณ					ตัวชี้วัด (KPI)	ผลที่คาดว่าจะ ได้รับ	หน่วยงาน รับผิดชอบหลัก
				๒๕๖๖ (บาท)	๒๕๖๗ (บาท)	๒๕๖๘ (บาท)	๒๕๖๙ (บาท)	๒๕๗๐ (บาท)			
๒๘	โครงการสูบน้ำประปาด้วยระบบไฟฟ้าโซลาร์เซลล์ หมู่ที่ ๑-๑๖	เพื่อสูบน้ำใช้ในการเกษตรและประปา	จำนวน ๑๖ จุด	๙,๕๐๐,๐๐๐	๙,๕๐๐,๐๐๐	๙,๕๐๐,๐๐๐	๙,๕๐๐,๐๐๐	๙,๕๐๐,๐๐๐	ร้อยละของประชาชนที่ได้รับประโยชน์	มีน้ำใช้ในการเกษตร	กองช่าง
๒๙	โครงการขุดลอกห้วยทรายพร้อมสร้างฝายเก็บน้ำ หมู่ที่ ๖	เพื่อให้ประชาชนมีน้ำใช้อย่างพอเพียง	ถนนกว้าง ๑๕ เมตร ยาว ๒ กิโลเมตร	๙,๕๐๐,๐๐๐	๙,๕๐๐,๐๐๐	๙,๕๐๐,๐๐๐	๙,๕๐๐,๐๐๐	๙,๕๐๐,๐๐๐	ร้อยละของประชาชนที่ได้รับประโยชน์	ประชาชนมีน้ำใช้ในการเกษตร/อุปโภคบริโภค	กองช่าง
๓๐	โครงการขุดลอกหนองตาเตี้ย หมู่ที่ ๙ บ้านกาเกาะ	เพื่อให้ประชาชนมีน้ำใช้อย่างเพียงพอ	กว้าง ๑๑๐ เมตร ยาว ๒๓๐ เมตร ลึก ๓ เมตร	๑๐,๐๐๐,๐๐๐	๑๐,๐๐๐,๐๐๐	๑๐,๐๐๐,๐๐๐	๑๐,๐๐๐,๐๐๐	๑๐,๐๐๐,๐๐๐	ร้อยละของประชาชนที่ได้รับประโยชน์	ประชาชนมีน้ำใช้ในการเกษตรและอุปโภคบริโภค	กองช่าง

ที่	โครงการ	วัตถุประสงค์	เป้าหมาย (ผลผลิตของ โครงการ)	งบประมาณ					ตัวชี้วัด (KPI)	ผลที่คาดว่าจะ ได้รับ	หน่วยงาน รับผิดชอบ หลัก
				๒๕๖๖ (บาท)	๒๕๖๗ (บาท)	๒๕๖๘ (บาท)	๒๕๖๙ (บาท)	๒๕๗๐ (บาท)			
๓๑	โครงการระบบสูบน้ำ และกระจายน้ำ พลังงานแสงอาทิตย์ เพื่อการเกษตร	เพื่ออุปโภค บริโภคแก่ ประชาชน / เกษตรกร	หมู่ที่ ๔ บ้าน จันรม	๘,๐๐๐,๐๐๐	๘,๐๐๐,๐๐๐	๘,๐๐๐,๐๐๐	๘,๐๐๐,๐๐๐	๘,๐๐๐,๐๐๐	ร้อยละของ ประชาชน ที่ได้รับ ประโยชน์	ประชาชนมี น้ำอุปโภค บริโภคอย่าง เพียงพอ	กองทุน พลังงาน แห่งชาติ, อบต. ตาอ็อง
รวม	๓๑ โครงการ	-	-	๖๗๓,๕๐๐,๐๐๐	๖๗๓,๕๐๐,๐๐๐	๖๗๓,๕๐๐,๐๐๐	๖๗๓,๕๐๐,๐๐๐	๖๗๓,๕๐๐,๐๐๐	-	-	-

บัญชีครุภัณฑ์

แผนพัฒนาท้องถิ่น (พ.ศ. ๒๕๖๖ - ๒๕๗๐)

องค์การบริหารส่วนตำบลตาอ็อง อำเภอเมืองสุรินทร์ จังหวัดสุรินทร์

แบบ ผ. ๐๓

ที่	แผนงาน	หมวด	ประเภท	วัตถุประสงค์	เป้าหมาย (ผลผลิตของ ครุภัณฑ์)	งบประมาณ					หน่วยงาน รับผิดชอบ หลัก
						๒๕๖๖ (บาท)	๒๕๖๗ (บาท)	๒๕๖๘ (บาท)	๒๕๖๙ (บาท)	๒๕๗๐ (บาท)	
๑	บริหารงานทั่วไป	ครุภัณฑ์	ครุภัณฑ์ ยานพาหนะ และขนส่ง	เพื่อใช้ในการปฏิบัติงาน ของ อบต.ในการ เดินทางไปราชการ และประสานงานกับ ส่วนราชการและพื้นที่ ในตำบล	จัดซื้อรถยนต์ ๔ ประตู จำนวน ๑ คัน	๘๐๐,๐๐๐	๘๐๐,๐๐๐	๘๐๐,๐๐๐	๘๐๐,๐๐๐	๘๐๐,๐๐๐	กองสวัสดิการฯ กองการศึกษา
๒	บริหารงานทั่วไป	ครุภัณฑ์	ครุภัณฑ์ โฆษณาและ เผยแพร่	เพื่อใช้เป็นสื่อสำหรับ บริการข้อมูลข่าวสาร และรับรองผู้มาติดต่อ ราชการระหว่างการ รอรับบริการ	จัดซื้อโทรทัศน์ LED ขนาดไม่น้อยกว่า ๕๐ นิ้ว รายละเอียด จอภาพไม่น้อยกว่า ๑,๙๒๐x ๑,๐๘๐ พิกเซล จำนวน ๑ เครื่อง	๓๑,๐๐๐	๓๑,๐๐๐	๓๑,๐๐๐	๓๑,๐๐๐	๓๑,๐๐๐	กองคลัง

ที่	แผนงาน	หมวด	ประเภท	วัตถุประสงค์	เป้าหมาย (ผลผลิตของ ครุภัณฑ์)	งบประมาณ					หน่วยงาน รับผิดชอบ หลัก
						๒๕๖๖ (บาท)	๒๕๖๗ (บาท)	๒๕๖๘ (บาท)	๒๕๖๙ (บาท)	๒๕๗๐ (บาท)	
๑๔	รักษาความ สงบเรียบร้อย ภายใน	ครุภัณฑ์	ครุภัณฑ์ คอมพิวเตอร์	เพื่อเพิ่ม ประสิทธิภาพในการ ดูแล และรักษา ความปลอดภัยใน ทรัพย์สินภายใน ตำบลต้ออ้ง จำนวน ๑๖ หมู่บ้าน	จัดซื้อกล้องโทรทัศน์ วงจรปิด (CCTV) พร้อมติดตั้ง จำนวน ๔๐ จุด	๖๐๐,๐๐๐	๖๐๐,๐๐๐	๖๐๐,๐๐๐	๖๐๐,๐๐๐	๖๐๐,๐๐๐	สำนักปลัด
๑๕	สังคม สงเคราะห์	ครุภัณฑ์	ครุภัณฑ์ สำนักงาน	เพื่อติดตั้งในห้อง ศพค.ต้ออ้งสำหรับ บริการและ เอื้ออำนวยความสะดวก สะดวกต่อการ ปฏิบัติงานของ คณะทำงานศพค. ต้ออ้ง ประชาชนผู้ มาติดต่อ ตรวจเยี่ยม และเพิ่ม ประสิทธิภาพการ ปฏิบัติงาน	จัดซื้อ เครื่องปรับอากาศ แบบแยกส่วน ขนาด ๒๔,๐๐๐ บีที ยู จำนวน ๑ เครื่อง (จัดซื้อตามบัญชี ราคามาตรฐาน ครุภัณฑ์ฯ)	๓๒,๔๐๐	๓๒,๔๐๐	๓๒,๔๐๐	๓๒,๔๐๐	๓๒,๔๐๐	กองสวัสดิการ สังคม

ที่	แผนงาน	หมวด	ประเภท	วัตถุประสงค์	เป้าหมาย (ผลผลิตของ ครุภัณฑ์)	งบประมาณ					หน่วยงาน รับผิดชอบ หลัก
						๒๕๖๖ (บาท)	๒๕๖๗ (บาท)	๒๕๖๘ (บาท)	๒๕๖๙ (บาท)	๒๕๗๐ (บาท)	
๑๘	สังคม สงเคราะห์	ครุภัณฑ์	ครุภัณฑ์ สำนักงาน	เพื่อใช้สนับสนุน กิจกรรมส่งเสริมการ พัฒนาศักยภาพและ คุณภาพชีวิตผู้สูงอายุ หรือคนพิการตำบล ตาอ้ออง	จัดซื้อชุดโต๊ะและเก้าอี้ ประชุม แบบไม่น้อย กว่า ๑๒ ที่นั่ง จำนวน ๑ ชุด (จัดซื้อตามบัญชีราคา มาตรฐานครุภัณฑ์ฯ)	๓๖,๐๐๐	๓๖,๐๐๐	๓๖,๐๐๐	๓๖,๐๐๐	๓๖,๐๐๐	กองสวัสดิการ สังคม
๑๙	สังคม สงเคราะห์	ครุภัณฑ์	ครุภัณฑ์ สำนักงาน	เพื่อใช้สนับสนุน กิจกรรมส่งเสริมการ พัฒนาศักยภาพและ คุณภาพชีวิตผู้สูงอายุ หรือคนพิการตำบล ตาอ้ออง	จัดซื้อโต๊ะทำงานเหล็ก พร้อมกระจกบนโต๊ะ จำนวน ๑ ตัว (จัดซื้อตามบัญชีราคา มาตรฐานครุภัณฑ์ฯ)	๖,๑๐๐	๖,๑๐๐	๖,๑๐๐	๖,๑๐๐	๖,๑๐๐	กองสวัสดิการ สังคม
๒๐	สังคม สงเคราะห์	ครุภัณฑ์	ครุภัณฑ์ สำนักงาน	เพื่อใช้สนับสนุน กิจกรรมส่งเสริมการ พัฒนาศักยภาพและ คุณภาพชีวิตผู้สูงอายุ หรือคนพิการตำบล ตาอ้ออง	จัดซื้อตู้เก็บเอกสาร เหล็กแบบ ๒ บาน เลื่อนกระจก จำนวน ๑ หลัง (จัดซื้อตามบัญชีราคา มาตรฐานครุภัณฑ์ฯ)	๓,๗๐๐	๓,๗๐๐	๓,๗๐๐	๓,๗๐๐	๓,๗๐๐	กองสวัสดิการ สังคม

ที่	แผนงาน	หมวด	ประเภท	วัตถุประสงค์	เป้าหมาย (ผลผลิตของ ครุภัณฑ์)	งบประมาณ					หน่วยงาน รับผิดชอบ หลัก
						๒๕๖๖ (บาท)	๒๕๖๗ (บาท)	๒๕๖๘ (บาท)	๒๕๖๙ (บาท)	๒๕๗๐ (บาท)	
๒๑	สังคม สงเคราะห์	ครุภัณฑ์	ครุภัณฑ์ สำนักงาน	เพื่อใช้สนับสนุน กิจกรรมส่งเสริมการ พัฒนาศักยภาพและ คุณภาพชีวิตผู้สูงอายุ หรือคนพิการตำบล ตาอ้ออง	จัดซื้อตู้เหล็ก แบบ ๒ บานเปิด จำนวน ๑ หลัง (จัดซื้อตามบัญชี ราคามาตรฐาน ครุภัณฑ์ฯ)	๕,๕๐๐	๕,๕๐๐	๕,๕๐๐	๕,๕๐๐	๕,๕๐๐	กองสวัสดิการ สังคม
๒๒	สังคม สงเคราะห์	ครุภัณฑ์	ครุภัณฑ์ โฆษณาและ เผยแพร่	เพื่อใช้สนับสนุน กิจกรรมส่งเสริมการ พัฒนาศักยภาพและ คุณภาพชีวิตผู้สูงอายุ หรือคนพิการตำบล ตาอ้ออง	จัดซื้อโทรทัศน์ แอล อี ดี (LED TV) แบบ Smart TV ระดับ ความละเอียดจอภาพ ๑๙๒๐ x ๑๐๘๐ พิก เซล ขนาด ๕๕ นิ้ว จำนวน ๑ ตัว (จัดซื้อตามบัญชีราคา มาตรฐานครุภัณฑ์ฯ)	๑๙,๖๐๐	๑๙,๖๐๐	๑๙,๖๐๐	๑๙,๖๐๐	๑๙,๖๐๐	กองสวัสดิการ สังคม

ที่	แผนงาน	หมวด	ประเภท	วัตถุประสงค์	เป้าหมาย (ผลผลิตของ ครุภัณฑ์)	งบประมาณ					หน่วยงาน รับผิดชอบ หลัก
						๒๕๖๖ (บาท)	๒๕๖๗ (บาท)	๒๕๖๘ (บาท)	๒๕๖๙ (บาท)	๒๕๗๐ (บาท)	
๒๓	สังคม สงเคราะห์	ครุภัณฑ์	ครุภัณฑ์ สำนักงาน	เพื่อใช้สนับสนุน กิจกรรมส่งเสริมการ พัฒนาศักยภาพและ คุณภาพชีวิตผู้สูงอายุ หรือคนพิการตำบล ตาอ้ออง	จัดซื้อ เครื่องปรับอากาศ แบบแยกส่วน แบบตั้ง พื้นหรือแบบแขวน ขนาด ๑๘,๐๐๐ บีทียู จำนวน ๑ เครื่อง (จัดซื้อตามบัญชีราคา มาตรฐานครุภัณฑ์ฯ)	๒๘,๖๐๐	๒๘,๖๐๐	๒๘,๖๐๐	๒๘,๖๐๐	๒๘,๖๐๐	กองสวัสดิการ สังคม
๒๔	สังคม สงเคราะห์	ครุภัณฑ์	ครุภัณฑ์ สำนักงาน	เพื่อใช้สนับสนุน กิจกรรมส่งเสริมการ พัฒนาศักยภาพและ คุณภาพชีวิตผู้สูงอายุ หรือคนพิการตำบล ตาอ้ออง	จัดซื้อ เครื่องปรับอากาศ แบบแยกส่วน แบบตั้ง พื้นหรือแบบแขวน ขนาด ๒๔,๐๐๐ บีทียู จำนวน ๒ เครื่อง (จัดซื้อตามบัญชีราคา มาตรฐานครุภัณฑ์ฯ)	๖๔,๘๐๐	๖๔,๘๐๐	๖๔,๘๐๐	๖๔,๘๐๐	๖๔,๘๐๐	กองสวัสดิการ สังคม

ที่	แผนงาน	หมวด	ประเภท	วัตถุประสงค์	เป้าหมาย (ผลผลิตของ ครุภัณฑ์)	งบประมาณ					หน่วยงาน รับผิดชอบ หลัก
						๒๕๖๖ (บาท)	๒๕๖๗ (บาท)	๒๕๖๘ (บาท)	๒๕๖๙ (บาท)	๒๕๗๐ (บาท)	
๒๕	สังคม สงเคราะห์	ครุภัณฑ์	ครุภัณฑ์ สำนักงาน	เพื่อใช้สนับสนุน กิจกรรมส่งเสริมการ พัฒนาศักยภาพและ คุณภาพชีวิตผู้สูงอายุ หรือคนพิการตำบล ตาอ้ออง	จัดซื้อตู้ล็อกเกอร์ ๑๘ ช่อง จำนวน ๒ หลัง (จัดซื้อตามบัญชีราคา มาตรฐานครุภัณฑ์ฯ)	๑๖,๐๐๐	๑๖,๐๐๐	๑๖,๐๐๐	๑๖,๐๐๐	๑๖,๐๐๐	กองสวัสดิการ สังคม
๒๖	สังคม สงเคราะห์	ค่าครุภัณฑ์	ครุภัณฑ์ สำนักงาน	เพื่อใช้สนับสนุน กิจกรรมส่งเสริมการ พัฒนาศักยภาพและ คุณภาพชีวิตผู้สูงอายุ หรือคนพิการตำบล ตาอ้ออง	จัดซื้อเครื่อง คอมพิวเตอร์โน้ตบุ๊ก สำหรับงานสำนักงาน จำนวน ๑ เครื่อง (จัดซื้อตามเกณฑ์ราคา กลางและคุณลักษณะ พื้นฐานครุภัณฑ์ คอมพิวเตอร์)	๑๖,๐๐๐	๑๖,๐๐๐	๑๖,๐๐๐	๑๖,๐๐๐	๑๖,๐๐๐	กองสวัสดิการ สังคม

ที่	แผนงาน	หมวด	ประเภท	วัตถุประสงค์	เป้าหมาย (ผลผลิตของ ครุภัณฑ์)	งบประมาณ					หน่วยงาน รับผิดชอบ หลัก
						๒๕๖๖ (บาท)	๒๕๖๗ (บาท)	๒๕๖๘ (บาท)	๒๕๖๙ (บาท)	๒๕๗๐ (บาท)	
๒๗	สังคม สงเคราะห์	ครุภัณฑ์	ครุภัณฑ์ ยานพาหนะ และขนส่ง	เพื่อใช้ในการบริการ ประชาชนตามภารกิจ งานสังคมสงเคราะห์ กองสวัสดิการสังคม และสนับสนุนกิจกรรม ส่งเสริมการพัฒนา ศักยภาพและคุณภาพ ชีวิตผู้สูงอายุหรือคน พิการด้อยโอกาส	จัดซื้อรถโดยสารขนาด ๑๒ ที่นั่ง (ดีเซล) ปริมาตรกระบอกสูบ ไม่ต่ำกว่า ๒,๔๐๐ ซีซี หรือกำลังเครื่องยนต์ สูงสุด ไม่ต่ำกว่า ๙๐ กิโลวัตต์ จำนวน ๑ คัน (จัดซื้อตามบัญชีราคา มาตรฐานครุภัณฑ์ฯ)	๑,๒๒๘,๐๐๐	๑,๒๒๘,๐๐๐	๑,๒๒๘,๐๐๐	๑,๒๒๘,๐๐๐	๑,๒๒๘,๐๐๐	กองสวัสดิการ สังคม
๒๘	การศึกษา	ครุภัณฑ์	ครุภัณฑ์ดนตรี และนาฏศิลป์	เพื่อใช้ในการจัดงาน พิธีเปิดกีฬาตำบลและ งานอื่นๆ	จัดซื้อฆ้อง จำนวน ๑ ใบ ขนาดเส้นผ่าน ศูนย์กลางไม่น้อยกว่า ๖๐ เซนติเมตรพร้อม ขาตั้ง	๑๕,๐๐๐	๑๕,๐๐๐	๑๕,๐๐๐	๑๕,๐๐๐	๑๕,๐๐๐	กองการศึกษา ฯ

ที่	แผนงาน	หมวด	ประเภท	วัตถุประสงค์	เป้าหมาย (ผลผลิตของ ครุภัณฑ์)	งบประมาณ					หน่วยงาน รับผิดชอบ หลัก
						๒๕๖๖ (บาท)	๒๕๖๗ (บาท)	๒๕๖๘ (บาท)	๒๕๖๙ (บาท)	๒๕๗๐ (บาท)	
๒๙	การศึกษา	ครุภัณฑ์	ครุภัณฑ์ สำนักงาน	เพื่อใช้ถ่ายเอกสาร สำเนาราชการที่ เกี่ยวข้องกับภารกิจ การศึกษาและศูนย์ พัฒนาเด็กเล็กในสังกัด	จัดซื้อเครื่องถ่าย เอกสารระบบดิจิตอล (คุณลักษณะ/ราคา ตามบัญชีราคา มาตรฐานครุภัณฑ์) จำนวน ๔ เครื่อง	๔๘๐,๐๐๐	๔๘๐,๐๐๐	๔๘๐,๐๐๐	๔๘๐,๐๐๐	๔๘๐,๐๐๐	กองการศึกษาฯ
๓๐	การศึกษา	ครุภัณฑ์	ครุภัณฑ์ สำนักงาน	เพื่อให้บริการ ประชาชน	จัดซื้อเก้าอี้เบาะ พลาสติกขาเหล็กมี พนักพิง จำนวน ๑๕๕ ตัว	๑๕๕,๐๐๐	๑๕๕,๐๐๐	๑๕๕,๐๐๐	๑๕๕,๐๐๐	๑๕๕,๐๐๐	กองการศึกษาฯ
๓๑	การศึกษา	ครุภัณฑ์	ครุภัณฑ์ สำนักงาน	เพื่อใช้ในการรองรับ ต้อนรับผู้มาร่วมงาน กิจกรรมของศูนย์ พัฒนาเด็กเล็ก	จัดซื้อโซฟา โต๊ะกลาง เบาะหนัง	๓๐,๐๐๐	๓๐,๐๐๐	๓๐,๐๐๐	๓๐,๐๐๐	๓๐,๐๐๐	กองการศึกษาฯ
๓๒	การศึกษา	ครุภัณฑ์	ครุภัณฑ์อื่นๆ	เพื่อความเป็นระเบียบ เรียบร้อยและป้องกัน การสูญหายทรัพย์สิน ของทางราชการ	จัดทำประตูรั้ว ศดว.พิถกทักษิณ	๑๐๐,๐๐๐	๑๐๐,๐๐๐	๑๐๐,๐๐๐	๑๐๐,๐๐๐	๑๐๐,๐๐๐	กองการ ศึกษาฯ

ที่	แผนงาน	หมวด	ประเภท	วัตถุประสงค์	เป้าหมาย (ผลผลิตของ ครุภัณฑ์)	งบประมาณ					หน่วยงาน รับผิดชอบ หลัก
						๒๕๖๖ (บาท)	๒๕๖๗ (บาท)	๒๕๖๘ (บาท)	๒๕๖๙ (บาท)	๒๕๗๐ (บาท)	
๓๓	เคหะและ ชุมชน	ครุภัณฑ์	ครุภัณฑ์ ก่อสร้าง	เพื่อใช้ในการก่อสร้าง ถนน	จัดซื้อเครื่องตบดิน จำนวน ๑ เครื่อง	๒๐,๐๐๐	๒๐,๐๐๐	๒๐,๐๐๐	๒๐,๐๐๐	๒๐,๐๐๐	กองช่าง
๓๔	เคหะและ ชุมชน	ครุภัณฑ์	ครุภัณฑ์ ก่อสร้าง	เพื่อใช้ในการปฏิบัติงาน ของ อบต. เช่น ปรับ เกรดถนนและขุดลอก ระบายน้ำ และภารกิจ ต่างๆ ที่จำเป็น	จัดซื้อรถดักหน้าขุด หลัง จำนวน ๑ คัน	๑,๕๕๐,๐๐๐	๑,๕๕๐,๐๐๐	๑,๕๕๐,๐๐๐	๑,๕๕๐,๐๐๐	๑,๕๕๐,๐๐๐	กองช่าง
๓๕	การศึกษา	ครุภัณฑ์	ครุภัณฑ์งาน บ้านงานครัว	เพื่อกรองน้ำให้สะอาด ใช้สำหรับอุปโภค- บริโภค	เครื่องกรองน้ำดื่ม สำหรับศูนย์พัฒนาเด็ก เล็กบ้านยาง, ศูนย์ พัฒนาเด็กเล็กบ้าน โนนจิก, ศูนย์พัฒนา เด็กเล็กบ้านแสง ทรัพย์-แสงตะวัน ศูนย์ละ ๑ ชุด	๒๐๐,๐๐๐	๒๐๐,๐๐๐	๒๐๐,๐๐๐	๒๐๐,๐๐๐	๒๐๐,๐๐๐	กองการ ศึกษาฯ

ที่	แผนงาน	หมวด	ประเภท	วัตถุประสงค์	เป้าหมาย (ผลผลิตของ ครุภัณฑ์)	งบประมาณ					หน่วยงาน รับผิดชอบ หลัก
						๒๕๖๖ (บาท)	๒๕๖๗ (บาท)	๒๕๖๘ (บาท)	๒๕๖๙ (บาท)	๒๕๗๐ (บาท)	
๓๖	การศึกษา	ครุภัณฑ์	ครุภัณฑ์ไฟฟ้า	เพื่อจัดการน้ำไว้ใช้ อุปโภค-บริโภค	ปั้มน้ำ พร้อมติดตั้ง สำหรับศูนย์พัฒนาเด็ก เล็กบ้านยาง, ศูนย์ พัฒนาเด็กเล็กบ้าน โนนจิก และศูนย์ อบรมเด็กก่อนเกณฑ์ วัดพิฤกทักษิณ, ศูนย์ ละ ๑ ชุด	๘๐,๐๐๐	๘๐,๐๐๐	๘๐,๐๐๐	๘๐,๐๐๐	๘๐,๐๐๐	กองการ ศึกษาฯ
๓๗	การศึกษา	ครุภัณฑ์	ครุภัณฑ์ สำนักงาน	เพื่อส่งเสริมกิจกรรม ด้านศาสนาในศูนย์ พัฒนาเด็กเล็ก	โต๊ะหมู่บูชา จำนวน ๔ ชุด ศูนย์ละ ๑ ชุด จำนวน ๔ ศูนย์	๓๔,๐๐๐	๓๔,๐๐๐	๓๔,๐๐๐	๓๔,๐๐๐	๓๔,๐๐๐	กองการ ศึกษาฯ
๓๘	การศึกษา	ครุภัณฑ์	สำนักงาน	เพื่อบริการประชาชน และสร้างบรรยากาศ ในการเรียนรู้ของเด็ก เล็ก	เครื่องปรับอากาศ แบบแขวน ขนาด ไม่ น้อยกว่า ๒๔,๐๐๐ บี ทิวสำหรับศูนย์พัฒนา เด็กเล็กทั้ง ๔ แห่ง จำนวน ๖ เครื่อง	๓๕๐,๐๐๐	๓๕๐,๐๐๐	๓๕๐,๐๐๐	๓๕๐,๐๐๐	๓๕๐,๐๐๐	กองการ ศึกษาฯ

ที่	แผนงาน	หมวด	ประเภท	วัตถุประสงค์	เป้าหมาย (ผลผลิตของ ครุภัณฑ์)	งบประมาณ					หน่วยงาน รับผิดชอบ หลัก
						๒๕๖๖ (บาท)	๒๕๖๗ (บาท)	๒๕๖๘ (บาท)	๒๕๖๙ (บาท)	๒๕๗๐ (บาท)	
๔๒	การศึกษา	ครุภัณฑ์	สำนักงาน	เพื่อจัดกิจกรรม รับประทานอาหาร	โต๊ะกิจกรรมเด็ก+ เก้าอี้ จำนวน ๑๐ ชุด สำหรับ ศพด. ทั้ง ๔ แห่ง	๖๐,๐๐๐	๖๐,๐๐๐	๖๐,๐๐๐	๖๐,๐๐๐	๖๐,๐๐๐	กองการศึกษาฯ
๔๓	การศึกษา	ครุภัณฑ์	ครุภัณฑ์ สำนักงาน	เพื่อใช้ในการจัด กิจกรรมส่งเสริมการ เรียนรู้	โต๊ะทำงานเหล็กขนาด ไม่น้อยกว่า ๔ ฟุต+ กระจก ลีนซ์กมีสีสัน จำนวน ๗ ตัว ศพด. ทั้ง ๔ แห่ง	๕๐,๐๐๐	๕๐,๐๐๐	๕๐,๐๐๐	๕๐,๐๐๐	๕๐,๐๐๐	กองการศึกษาฯ
๔๔	การศึกษา	ครุภัณฑ์	ครุภัณฑ์ สำนักงาน	เพื่อเก็บเอกสารและ ข้อมูลสารสนเทศ	ตู้เหล็กเก็บเอกสาร ๒ บานเลื่อนที่มีสีสัน จำนวน ๑๐ หลัง ศพด. ทั้ง ๔ แห่ง	๑๕,๐๐๐	๑๕,๐๐๐	๑๕,๐๐๐	๑๕,๐๐๐	๑๕,๐๐๐	กองการ ศึกษาฯ
๔๕	การศึกษา	ครุภัณฑ์	ครุภัณฑ์ สำนักงาน	ส่งเสริมการเรียนรู้ตาม กลุ่มกิจกรรม	เก้าอี้สำนักงานสำหรับ ครู ๓ ตัว ศพด. บ้านโนนจิก	๘,๐๐๐	๘,๐๐๐	๘,๐๐๐	๘,๐๐๐	๘,๐๐๐	กองการ ศึกษาฯ

ที่	แผนงาน	หมวด	ประเภท	วัตถุประสงค์	เป้าหมาย (ผลผลิตของ ครุภัณฑ์)	งบประมาณ					หน่วยงาน รับผิดชอบ หลัก
						๒๕๖๖ (บาท)	๒๕๖๗ (บาท)	๒๕๖๘ (บาท)	๒๕๖๙ (บาท)	๒๕๗๐ (บาท)	
๔๖	การศึกษา	ครุภัณฑ์	ครุภัณฑ์ สำนักงาน	เพื่อกันแสงแดดส่องถึง ภายในห้องเรียน	ผ้าม่าน สำหรับ ศูนย์พัฒนาเด็กเล็ก บ้านโนนจิก และ ศูนย์ พัฒนาเด็กเล็กบ้าน แสงทรัพย์-แสงตะวัน	๖๐,๐๐๐	๖๐,๐๐๐	๖๐,๐๐๐	๖๐,๐๐๐	๖๐,๐๐๐	กองการ ศึกษาฯ
๔๗	การศึกษา	ครุภัณฑ์	งานบ้านงาน ครัว	เพื่อกักเก็บน้ำ	ถังน้ำ แบบสแตนเลส ขนาดจุน้ำไม่น้อยกว่า ๑,๖๐๐ ลิตร คุณสมบัติตามบัญชี มาตรฐานครุภัณฑ์ จำนวน ๖ ถึง ศพด. ทั้ง ๔ แห่ง	๗๐,๐๐๐	๗๐,๐๐๐	๗๐,๐๐๐	๗๐,๐๐๐	๗๐,๐๐๐	กองการ ศึกษาฯ
๔๘	การศึกษา	ครุภัณฑ์	สำนักงาน	เพื่อจัดทำเอกสาร ประกอบการสอน สำหรับศูนย์พัฒนาเด็ก เล็ก	เครื่องคอมพิวเตอร์ โน้ตบุ๊ก ตามเกณฑ์ ราคากลางและ คุณลักษณะพื้นฐาน ครุภัณฑ์คอมพิวเตอร์ จำนวน ๔ เครื่อง ศพด. ทั้ง ๔ แห่ง	๖๐,๐๐๐	๖๐,๐๐๐	๖๐,๐๐๐	๖๐,๐๐๐	๖๐,๐๐๐	กองการ ศึกษาฯ

ที่	แผนงาน	หมวด	ประเภท	วัตถุประสงค์	เป้าหมาย (ผลผลิตของ ครุภัณฑ์)	งบประมาณ					หน่วยงาน รับผิดชอบ หลัก
						๒๕๖๖ (บาท)	๒๕๖๗ (บาท)	๒๕๖๘ (บาท)	๒๕๖๙ (บาท)	๒๕๗๐ (บาท)	
๔๙	การศึกษา	ครุภัณฑ์	การศึกษา	ส่งเสริมพัฒนาการ เด็กเล็ก	เครื่องเล่นสนาม กลางแจ้ง จำนวน ๔ ชุด ศพด. ทั้ง ๔ แห่ง	๖๐,๐๐๐	๖๐๐,๐๐๐	๖๐๐,๐๐๐	๖๐๐,๐๐๐	๖๐๐,๐๐๐	กองการ ศึกษาฯ
๕๐	การศึกษา	ครุภัณฑ์	คอมพิวเตอร์	เพื่อจัดทำเอกสาร สำหรับการเรียนการ สอน	เครื่องพิมพ์ ตาม เกณฑ์ราคากลางและ คุณลักษณะพื้นฐาน ครุภัณฑ์คอมพิวเตอร์ จำนวน ๔ เครื่อง ศพด. ทั้ง ๔ แห่ง	๗๐,๐๐๐	๙๖,๐๐๐	๙๖,๐๐๐	๙๖,๐๐๐	๙๖,๐๐๐	กองการ ศึกษาฯ
๕๑	การศึกษา	ครุภัณฑ์	สำนักงาน	ป้องกันทรัพย์สินสูญ หาย	ลูกกรงเหล็กตัด หน้าต่างศูนย์พัฒนา พัฒนาเด็กเล็กทั้ง ๔ แห่ง	๖๐,๐๐๐	๓๐๐,๐๐๐	๓๐๐,๐๐๐	๓๐๐,๐๐๐	๓๐๐,๐๐๐	กองการ ศึกษาฯ
รวม						๑๑,๐๑๒,๐๐๐	๑๑,๐๑๒,๐๐๐	๑๑,๐๑๒,๐๐๐	๑๑,๐๑๒,๐๐๐	๑๑,๐๑๒,๐๐๐	-

ส่วนที่ ๔

การติดตามและประเมินผล

ส่วนที่ ๔

การติดตามและประเมินผล

การบริหารงานที่ประสบความสำเร็จนั้น ส่วนหนึ่งมาจากการนำนวัตกรรม (Innovation) และกระบวนการบริหารใหม่ๆ มาประยุกต์ใช้ในองค์กร ให้บรรลุวัตถุประสงค์และเป้าหมายที่กำหนดไว้ การติดตาม และประเมินผลก็เป็นส่วนหนึ่งของกระบวนการบริหารงาน ซึ่งมีหลักการสำคัญ คือ การติดตามความก้าวหน้าในการปฏิบัติงานและประเมินผลความสำเร็จของงาน อันจะนำไปสู่การปรับปรุงแก้ไขปัญหาร่วมกันให้บรรลุเป้าหมาย จึงต้องมีการติดตามและประเมิน เพื่อให้ทราบประสิทธิภาพและประสิทธิผลการดำเนินงานขององค์ว่าอยู่ในระดับใดเหมาะสมหรือสอดคล้องกับสถานการณ์ปัจจุบันหรือไม่

๔.๑ การติดตามและประเมินผลยุทธศาสตร์

กระบวนการของแผนพัฒนาท้องถิ่น (พ.ศ. ๒๕๖๖ -๒๕๗๐) มีองค์ประกอบ ๓ ส่วน คือ การวางแผน (Planning) การนำไปปฏิบัติ (Implementation) และการติดตามประเมินผล (Monitor and Evaluation) ฉะนั้นการติดตามและประเมินผลยุทธศาสตร์ สามารถดำเนินการได้ดังนี้

๑) ติดตามประเมินผลกระบวนการ (Process) จัดทำแผนพัฒนาท้องถิ่น โดยตรวจสอบกระบวนการดำเนินการว่าเป็นไปตามวิธีการและขั้นตอนที่กำหนดไว้ตามระเบียบกระทรวงมหาดไทย ว่าด้วยการจัดทำแผนพัฒนาขององค์กรปกครองส่วนท้องถิ่น พ.ศ. ๒๕๔๘ แก้ไขเพิ่มเติม (ฉบับที่ ๓) พ.ศ. ๒๕๖๑ เป็นกรอบในการปฏิบัติงานติดตามและประเมินผล

๒) ติดตามประเมินผลความพึงพอใจของประชาชน ต่อการดำเนินงานตามนโยบายขององค์การบริหารส่วนตำบล เป็นการประเมินผลกาดำเนินงานในแต่ละยุทธศาสตร์การพัฒนาโยออกแบบสำรวจความพึงพอใจของประชาชน

๔.๒ การติดตามและประเมินผลโครงการ

เป็นการประเมินผลที่ช่วยให้ทราบถึงความก้าวหน้าในการดำเนินงานว่าแผนงานหรือโครงการที่ได้ดำเนินการไปแล้วนั้นให้ผลเป็นอย่างไร นำไปสู่ความสำเร็จตามแผนงานที่กำหนดไว้หรือไม่ มีผลสำเร็จมากน้อยเพียงใด เมื่อเปรียบเทียบกับเป้าหมาย หากมีความล่าช้ามีสาเหตุมาจากอะไร สมควรที่จะได้รับการแก้ไขด้วยวิธีการใด เพื่อให้โครงการดังกล่าวเป็นไปตามวัตถุประสงค์และเป้าหมายที่กำหนดไว้ และยังเป็นเครื่องมือชี้วัด ประสิทธิภาพและประสิทธิผลของการดำเนินโครงการ โดยมีประเด็นในการติดตามประเมินผล คือ

๑) การติดตามและประเมินผลการดำเนินงาน โดยมีตัวชี้วัดเชิงปริมาณ คุณภาพ ความพึงพอใจ และขั้นตอนการดำเนินงานซึ่งผู้รับผิดชอบโครงการจะเป็นผู้กำกับตัวชี้วัด

๒) การเบิกจ่ายงบประมาณตามแผนการดำเนินงานประจำปีและเพิ่มเติม

ทั้งนี้องค์การบริหารส่วนตำบล จะนำข้อมูลที่ได้จากการติดตามและประเมินผลโครงการ มาใช้ในการปรับปรุงกระบวนการดำเนินงานให้สอดคล้องกับยุทธศาสตร์ และเป้าหมายให้สอดคล้องกับยุทธศาสตร์ และเป้าหมายที่กำหนดไว้ในแผนพัฒนาท้องถิ่น ให้สามารถตอบสนองและแก้ไขปัญหาความต้องการของประชาชนเป็นสิ่งสำคัญ

ระเบียบ วิธีการในการติดตามและประเมินผล

๑. ดำเนินการติดตามและประเมินผลแผนพัฒนาท้องถิ่น ๒ ประเภท คือ

๑.๑ แผนพัฒนาท้องถิ่น (พ.ศ. ๒๕๖๖ -๒๕๗๐)

๑.๒ แผนการดำเนินงานประจำปีงบประมาณ

๒. ประเมินผลความพึงพอใจของประชาชนต่อการดำเนินงานตามยุทธศาสตร์การพัฒนา

๓. ศึกษาความพึงพอใจของประชาชนต่อผลการดำเนินงานตามแผนพัฒนาท้องถิ่นในภาพรวม

เกณฑ์มาตรฐานและตัวชี้วัด

การติดตามและประเมินผลแผนพัฒนาท้องถิ่น ได้มีเกณฑ์มาตรฐาน (Standard Criteria) และตัวชี้วัด (Indicators) เพื่อใช้เป็นกรอบในการประเมินให้เกิดความชัดเจนเป็นระบบมีมาตรฐานและเป็นที่ยอมรับ โดยใช้เกณฑ์มาตรฐานและตัวชี้วัด ดังนี้

เกณฑ์มาตรฐาน (Standard Criteria)	ตัวชี้วัด (Indicators)	กรอบตัวแปร (Attributes)
สัมฤทธิ์ผลและการบรรลุ วัตถุประสงค์ของโครงการ	ผลผลิต ผลลัพธ์	ผลต่างระหว่างจำนวนโครงการที่แล้ว เสร็จกับจำนวนโครงการทั้งหมด
การตอบสนองความต้องการของ ประชาชน	ระดับความพึงพอใจ	สัดส่วนของประชาชนกลุ่มเป้าหมายที่พึง พอใจและไม่พึงพอใจ ผลสะท้อนกลับ

ระบบติดตามและประเมินผลการพัฒนาองค์กรปกครองส่วนท้องถิ่น

การวางระบบติดตามและประเมินผลแผนพัฒนาองค์กรปกครองส่วนท้องถิ่น มีสมมุติฐานว่า ระบบติดตามและประเมินผลไม่อาจแยกตัวเองออกจากระบบการบริหารแผนทั้งหมด ดังนั้นระบบอื่นๆ ที่เกิดขึ้นก่อนหน้าทีแผนพัฒนาจะดำเนินการจึงเป็นเหมือนบริบทที่ย่อมจะส่งผลต่อการบริหารแผน และจะส่งต่อการติดตาม และประเมินผลด้วยเช่นกัน ดังนั้น ระบบติดตามและประเมินผลครั้งนี้สรุปเป็นแผนภาพได้ดังนี้



๔.๓.๑ สรุปผลการพัฒนาท้องถิ่นเชิงปริมาณ (Quantity) ระดับผลสำเร็จจากการดำเนินการตามแผนพัฒนาท้องถิ่น (พ.ศ. ๒๕๖๑ – ๒๕๖๕) ที่ผ่านมา ถือว่าประสบความสำเร็จระดับปานกลางถึงสูง โดยเมื่อคิดเป็นค่าร้อยละ สรุปได้ดังนี้

ผลการดำเนินงาน								
ปี ๒๕๖๑			ปี ๒๕๖๒			ปี ๒๕๖๓		
โครงการ	ดำเนินการ	ร้อยละ	โครงการ	ดำเนินการ	ร้อยละ	โครงการ	ดำเนินการ	ร้อยละ
๓๗๙	๙๗	๒๕.๕๙	๔๒๙	๕๗	๑๓.๒๙	๓๓๐	๗๔	๒๒.๔๒

๔.๓.๒ สรุปผลการพัฒนาท้องถิ่นเชิงคุณภาพ (Quality)

การวัดผลเชิงคุณภาพ ใช้การสำรวจความพึงพอใจในการวัดผลเชิงคุณภาพโดยภาพรวม โดยได้มีการประเมินความพึงพอใจ ซึ่งการประเมินความพึงพอใจทำให้ทราบถึงผลเชิงคุณภาพในการดำเนินงานขององค์การบริหารส่วนตำบลในภาพรวม

โดยเครื่องมือที่ใช้ในการประเมินความพึงพอใจ มีดังนี้

แบบที่ ๓/๒ แบบประเมินความพึงพอใจต่อผลการดำเนินงานขององค์การบริหารส่วนตำบลในภาพรวม

แบบที่ ๓/๓ แบบประเมินความพึงพอใจต่อผลการดำเนินงานขององค์การบริหารส่วนตำบลอ้างอิงในแต่ละยุทธศาสตร์

๑. ความพึงพอใจต่อผลการดำเนินงานขององค์การบริหารส่วนตำบลอ้างอิงในภาพรวม

ภาพรวม	พอใจ		ไม่พอใจ	
	คิดเป็นร้อยละ	คิดเป็นร้อยละ	คิดเป็นร้อยละ	คิดเป็นร้อยละ
ปี ๒๕๖๑	๓๕.๓๐	๖๔.๗๐	๖๘.๙๒	๓๑.๐๘
ปี ๒๕๖๒	๓๘.๑๓	๖๑.๘๗	๕๕.๔๒	๔๔.๕๘
ปี ๒๕๖๓	๓๐.๑๓	ๆ๙.๘๗	๖๑.๙๙	๓๘.๐๑

สัดส่วนของระดับความพอใจและพอใจมากเมื่อรวมกันแล้วเกินร้อยละ ๕๐ ถือมาประสบความสำเร็จในระดับที่ยอมรับได้

๒. ความพึงพอใจต่อผลการดำเนินงานขององค์การบริหารส่วนตำบลตาอ้อในแต่ละยุทธศาสตร์

ยุทธศาสตร์	ค่าคะแนน เต็ม ๑๐		
	ปี ๒๕๖๑	ปี ๒๕๖๒	ปี ๒๕๖๓
๑.ด้านโครงสร้างพื้นฐาน	๗.๙๙	๘.๐๕	๘.๑๐
๒.ด้านคุณภาพชีวิต	๗.๗๒	๗.๙๔	๗.๘๒
๓.ด้านเศรษฐกิจและเกษตรกรรม	๗.๘๐	๗.๙๔	๗.๙๔
๔.ด้านทรัพยากรธรรมชาติและสิ่งแวดล้อม	๗.๖๗	๘.๐๐	๗.๗๗
๕ ด้านการพัฒนาองค์กรและการบริหารจัดการบ้านเมืองที่ดี	๗.๗๑	๗.๙๙	๗.๙๙
๖. ด้านพลังงานทดแทนที่ยั่งยืน	๗.๖๒	๗.๕๗	๗.๗๕

จากค่าคะแนนถือว่าประชาชนมีความพึงพอใจอยู่ในระดับปานกลางถึงสูง ซึ่งถือว่าประสบความสำเร็จในการจัดบริการสาธารณะให้แก่ประชาชน

๔.๔ ข้อเสนอแนะในการจัดทำแผนพัฒนาท้องถิ่นในอนาคต

๑. ผลกระทบนำไปสู่ออนาคต

องค์การบริหารส่วนตำบลตาอ้อ ได้จัดบริการสาธารณะเพื่ออำนวยความสะดวกและตอบสนองต่อความต้องการของประชาชน ไม่ว่าจะเป็นด้านโครงสร้างพื้นฐาน การศึกษา เศรษฐกิจและสังคมท้องถิ่น ทั้งนี้มุ่งหวังให้ประชาชนมีคุณภาพชีวิตที่ดีขึ้น ในส่วนของการดำเนินโครงการ/กิจกรรมตามแผนพัฒนาท้องถิ่น ซึ่งเป็นการแปลงแผนไปสู่การปฏิบัติ ผลผลิตของโครงการ/ กิจกรรม (Output) ได้ก่อให้เกิดผลกระทบ (Impact) ทั้ง ๓ ระดับ คือ ระยะสั้น สามารถเห็นผลสำเร็จได้ทันทีเมื่อดำเนินโครงการ/กิจกรรม แล้วเสร็จ ระยะกลางและยาว ต้องใช้เวลาในการพัฒนาและดำเนินการ

๒. ข้อสังเกต ข้อเสนอแนะ ผลจากการพัฒนา

หากพิจารณากระบวนการวางแผนพัฒนาท้องถิ่นพบว่า ในขั้นตอนการจัดทำแผนนั้น เป็นไปตามระเบียบกระทรวงมหาดไทยว่าด้วยการจัดทำแผนพัฒนาขององค์กรปกครองส่วนท้องถิ่น พ.ศ. ๒๕๔๘ และเพิ่มเติมถึง (ฉบับที่ ๓) พ.ศ. ๒๕๖๑ รวมถึงหนังสือสั่งการของกระทรวงมหาดไทย โดยคำนึงถึงหลักประชารัฐผ่านกระบวนการมีส่วนร่วมของประชาชนเป็นสำคัญ ในส่วนของการนำแผนไปสู่การปฏิบัติรอบปีที่ผ่านมามีพบว่าการดำเนินงานบางโครงการ / กิจกรรม ยังเกิดความล่าช้าไม่เป็นไปตามแผนการดำเนินงานโดยเฉพาะโครงการก่อสร้างถนน และท่อระบายน้ำ อันเนื่องมาจากปัจจัยภายใน และภายนอก และสุดท้ายการติดตามและประเมินผลแผนพัฒนาท้องถิ่นในทางปฏิบัติมีการติดตามและรายงานความก้าวหน้าของโครงการเป็นประจำทุกเดือนว่ามีปัญหาหรืออุปสรรคอย่างไร และรายงานให้ผู้บริหารได้รับทราบ ทั้งนี้เพื่อเป็นการแก้ไขปัญหาความล่าช้าในขั้นตอนการแผนไปสู่การปฏิบัติ ให้สามารถอำนวยความสะดวกและตอบสนองต่อความต้องการของประชาชนได้รวดเร็วยิ่งขึ้น ทั้งนี้ได้เสนอแนะผลจากการพัฒนา ดังนี้

๑. ความต้องการของประชาชนส่วนใหญ่ มีความต้องการด้านโครงสร้างพื้นฐาน ซึ่งเป็นโครงการที่ใช้งบประมาณดำเนินการค่อนข้างสูง เมื่อเทียบกับโครงการส่งเสริมหรือพัฒนาในด้านอื่นๆ ซึ่งทำให้สัดส่วนการดำเนินโครงการด้านโครงสร้างพื้นฐานอยู่ในระดับที่ต่ำ

๒. จากความต้องการด้านโครงสร้างพื้นฐาน ทำให้โครงการที่บรรจุในแผนพัฒนาท้องถิ่น ไม่สัมพันธ์กับงบประมาณที่มีอยู่ เนื่องจากส่วนหนึ่งเตรียมขอรับการสนับสนุนงบประมาณจากหน่วยงานที่เกี่ยวข้อง หากไม่บรรจุไว้ในแผนพัฒนาท้องถิ่น อาจทำให้เสียโอกาสในการได้รับงบประมาณในการพัฒนา
๓. การจัดลำดับความสำคัญถึงสภาพปัญหาที่เกิดขึ้นจริงเป็นหลัก
๔. ควรดำเนินงานให้เป็นไปตามระยะเวลาที่กำหนดตามแผนการดำเนินงาน เพื่อไม่ให้เกิดความล่าช้าในช่วงระยะเวลาใกล้สิ้นปีงบประมาณ
๕. โครงการที่ได้รับอนุมัติงบประมาณ ควรกำชับส่วนราชการที่รับผิดชอบให้ดำเนินการตามแผน
๖. นำโครงการที่เกินศักยภาพขององค์การบริหารส่วนตำบลไปประสานกับหน่วยงานอื่นที่เกี่ยวข้องเพื่อขอรับการสนับสนุนงบประมาณต่อไป
๗. โครงการที่ได้รับอนุมัติงบประมาณ กรณีไม่สามารถดำเนินการได้ภายในปีงบประมาณ ให้ส่วนราชการ / ผู้รับผิดชอบโครงการ ชี้แจงเหตุผลให้ผู้บริหารทราบ เพื่อหาแนวทางแก้ไข
๘. โครงการที่มีกลุ่มเป้าหมายเดียวกัน ควรบูรณาการเป็นโครงการเดียวกัน
๙. ควรกำชับให้คณะกรรมการติดตามและประเมินผลโครงการที่ขอรับเงินอุดหนุนให้ดำเนินการอย่างเป็นรูปธรรม

****~*****~*****~*****

ภาคผนวก

แนวทางการพิจารณาการติดตามและประเมินผลยุทธศาสตร์เพื่อความสอดคล้องแผนพัฒนาท้องถิ่น
ขององค์กรปกครองส่วนท้องถิ่น

ประเด็นการพิจารณา	คะแนน
๑. ข้อมูลสภาพทั่วไปและข้อมูลพื้นฐานขององค์กรปกครองส่วนท้องถิ่น	๒๐
๒. การวิเคราะห์สถานการณ์และศักยภาพ	๒๐
๓. ยุทธศาสตร์ประกอบด้วย	๖๐
๓.๑ ยุทธศาสตร์ขององค์กรปกครองส่วนท้องถิ่น	(๑๐)
๓.๒ ยุทธศาสตร์ขององค์กรปกครองส่วนท้องถิ่นในเขตจังหวัด	(๑๐)
๓.๓ ยุทธศาสตร์จังหวัด	(๑๐)
๓.๔ วิสัยทัศน์	(๕)
๓.๕ กลยุทธ์	(๕)
๓.๖ เป้าประสงค์ของแต่ละประเด็นกลยุทธ์	(๕)
๓.๗ จุดยืนทางยุทธศาสตร์	(๕)
๓.๘ แผนงาน	(๕)
๓.๙ ความเชื่อมโยงของยุทธศาสตร์ในภาพรวม	(๕)
รวมคะแนน	๑๐๐

แนวทางเบื้องต้นในการให้คะแนนแนวทางการพิจารณาการติดตามและประเมินผลยุทธศาสตร์
เพื่อความสอดคล้องแผนพัฒนาท้องถิ่นขององค์กรปกครองส่วนท้องถิ่น

ประเด็นการ พิจารณา	รายละเอียดหลักเกณฑ์	คะแนน เต็ม	คะแนน ที่ได้
๑. ข้อมูลสภาพ ทั่วไปและข้อมูล พื้นฐานของ องค์กรปกครอง ส่วนท้องถิ่น	ควรประกอบด้วยข้อมูลดังนี้ (๑) ข้อมูลเกี่ยวกับด้านกายภาพ เช่น ที่ตั้งของหมู่บ้าน/ชุมชน/ ตำบล ลักษณะภูมิประเทศ ลักษณะภูมิอากาศ ลักษณะของที่ดิน ลักษณะของแหล่งน้ำ ลักษณะของป่าไม้ ฯลฯ ด้านการเมือง/การ ปกครอง เช่น เขตการปกครองการเลือกตั้ง ฯลฯ	๒๐ (๓)	
	(๒) ข้อมูลเกี่ยวกับด้านการเมือง/การปกครอง เช่น เขตการ ปกครอง การเลือกตั้ง ฯลฯ ประชากร เช่น ข้อมูลเกี่ยวกับจำนวน ประชากร และช่วงอายุและจำนวนประชากร ฯลฯ	(๒)	
	(๓) ข้อมูลเกี่ยวกับสภาพทางสังคม เช่น การศึกษา สาธารณสุข อาชญากรรม ยาเสพติด การสังคมสงเคราะห์	(๒)	
	(๔) ข้อมูลเกี่ยวกับระบบบริหารพื้นฐาน เช่น การคมนาคมขนส่ง การไฟฟ้า การประปา โทรศัพท์ ฯลฯ	(๒)	
	(๕) ข้อมูลเกี่ยวกับระบบเศรษฐกิจ เช่น การเกษตร การประมง การประมงสัตว์ การบริการ การท่องเที่ยว อุตสาหกรรม การ พาณิชย์/กลุ่มอาชีพแรงงาน ฯลฯ	(๒)	
	(๖) ข้อมูลเกี่ยวกับศาสนา ประเพณี วัฒนธรรม เช่น การนับถือ ศาสนาประเพณี และงานประจำปี ภูมิปัญญาท้องถิ่น ภาษาล้าน สิบคำพื้นเมืองและของที่ระลึก ฯลฯ และอื่นๆ	(๒)	
	(๗) ข้อมูลเกี่ยวกับทรัพยากรธรรมชาติ เช่น น้ำ ป่าไม้ ภูเขา คุณภาพของทรัพยากรธรรมชาติ ฯลฯ	(๒)	
	(๘) การสำรวจและจัดเก็บข้อมูลเพื่อการจัดทำแผนพัฒนาท้องถิ่น หรือการใช้ข้อมูล จปฐ.	(๒)	
	(๙) การประชุมประชาคมท้องถิ่น รูปแบบ วิธีการ และการ ดำเนินการประชุมประชาคมท้องถิ่นโดยใช้กระบวนการร่วมคิด ร่วมทำ ร่วมตัดสินใจ ร่วมตรวจสอบ ร่วมรับประโยชน์ ร่วมแก้ไข ปัญหา ปรีกษาหารือ แลกเปลี่ยนเรียนรู้ เพื่อแก้ไขปัญหาสำหรับ การพัฒนาท้องถิ่นตามอำนาจหน้าที่ขององค์กรปกครองส่วน ท้องถิ่น	(๓)	

ประเด็นการพิจารณา	รายละเอียดหลักเกณฑ์	คะแนนเต็ม	คะแนนที่ได้
๒. การวิเคราะห์สภาพการณ์และศักยภาพ	ควรประกอบด้วยข้อมูลดังนี้ (๑) การวิเคราะห์ที่ครอบคลุมความเชื่อมโยง ความสอดคล้อง ยุทธศาสตร์จังหวัด ยุทธศาสตร์การพัฒนาขององค์กรปกครองส่วนท้องถิ่นในเขตจังหวัด ยุทธศาสตร์ขององค์กรปกครองส่วนท้องถิ่น นโยบายของผู้บริหารท้องถิ่น รวมถึงความเชื่อมโยงแผนยุทธศาสตร์ชาติ ๒๐ ปี แผนพัฒนาเศรษฐกิจและสังคมแห่งชาติ และ Thailand ๔.๐	๒๐ (๕)	
	(๒) การวิเคราะห์การใช้ผังเมืองรวมหรือผังเมืองเฉพาะและการบังคับใช้ผลของการบังคับใช้ สภาพการณ์ที่เกิดขึ้นต่อการพัฒนาท้องถิ่น	(๓)	
	(๓) การวิเคราะห์ทางสังคม เช่น ด้านแรงงาน การศึกษา สาธารณสุข ความยากจน อาชญากรรม ปัญหายาเสพติด เทคโนโลยี จารีต ประเพณี วัฒนธรรม ภูมิปัญญาท้องถิ่น เป็นต้น	(๓)	
	(๔) การวิเคราะห์ทางเศรษฐกิจ ข้อมูลด้านรายได้ครัวเรือน การส่งเสริมอาชีพ กลุ่มอาชีพ กลุ่มทางสังคม การพัฒนาอาชีพและกลุ่มต่างๆ สภาพทางเศรษฐกิจและความเป็นอยู่ทั่วไป เป็นต้น	(๓)	
	(๕) การวิเคราะห์สิ่งแวดล้อม พื้นที่สีเขียว ธรรมชาติต่างๆ ทางภูมิศาสตร์ กระบวนการหรือสิ่งที่เกิดขึ้น การประติษฐ์ที่มีผลต่อสิ่งแวดล้อมและการพัฒนา	(๓)	
	(๖) ผลการวิเคราะห์ศักยภาพเพื่อประเมินสถานภาพการพัฒนาในปัจจุบันและโอกาสการพัฒนาในอนาคตของท้องถิ่น ด้วยเทคนิค SWOT Analysis ที่อาจส่งผลต่อการดำเนินงานได้แก่ S-Strength (จุดแข็ง) W-Weakness (จุดอ่อน) O-Opportunity (โอกาส) และ T-Threat (อุปสรรค)	(๓)	
๓. ยุทธศาสตร์ ๓.๑ ยุทธศาสตร์ขององค์กรปกครองส่วนท้องถิ่น	ควรประกอบด้วยข้อมูลดังนี้ สอดคล้องกับสภาพสังคม เศรษฐกิจ สิ่งแวดล้อมของท้องถิ่น ประเด็นปัญหาการพัฒนาและแนวทางการพัฒนาที่สอดคล้องกับยุทธศาสตร์ขององค์กรปกครองส่วนท้องถิ่น และเชื่อมโยงหลักพระราชบัญญัติแผนยุทธศาสตร์ชาติ ๒๐ ปี แผนพัฒนาเศรษฐกิจและสังคมแห่งชาติ และ Thailand ๔.๐	๖๐ (๑๐)	

ประเด็นการพิจารณา	รายละเอียดหลักเกณฑ์	คะแนนเต็ม	คะแนนที่ได้
๓.๒ ยุทธศาสตร์ขององค์กร ปกครองส่วนท้องถิ่นในเขตจังหวัด	สอดคล้องและเชื่อมโยงกับสภาพสังคม เศรษฐกิจ สิ่งแวดล้อมของท้องถิ่น และยุทธศาสตร์จังหวัด และเชื่อมโยงหลักประชารัฐแผนยุทธศาสตร์ชาติ ๒๐ ปี แผนพัฒนาเศรษฐกิจและสังคมแห่งชาติ และ Thailand ๔.๐	(๑๐)	
๓.๓ ยุทธศาสตร์จังหวัด	สอดคล้องกับแผนพัฒนากลุ่มจังหวัด ยุทธศาสตร์พัฒนาภาค แผนพัฒนาเศรษฐกิจและสังคมแห่งชาติ แผนการบริหารราชการแผ่นดิน นโยบาย/ยุทธศาสตร์ คสช. และนโยบายรัฐบาล หลักประชารัฐ แผนยุทธศาสตร์ชาติ ๒๐ ปี และThailand ๔.๐	(๑๐)	
๓.๔ วิสัยทัศน์	วิสัยทัศน์ ซึ่งมีลักษณะแสดงสถานภาพที่องค์กรปกครองส่วนท้องถิ่นต้องการจะเป็นหรือบรรลุถึงอนาคตอย่างชัดเจน สอดคล้องกับโอกาสและศักยภาพที่เป็นลักษณะเฉพาะองค์กรปกครองส่วนท้องถิ่นและสัมพันธ์กับโครงการพัฒนา	(๕)	
๓.๕ กลยุทธ์	แสดงให้เห็นช่องทาง วิธีการ ภารกิจหรือสิ่งที่ต้องทำตามอำนาจหน้าที่ขององค์กรปกครองส่วนท้องถิ่นที่จะนำไปสู่การบรรลุวิสัยทัศน์ หรือแสดงให้เห็นถึงความชัดเจนในสิ่งที่จะดำเนินการให้บรรลุวิสัยทัศน์นั้น	(๕)	
๓.๖ เป้าประสงค์ของแต่ละประเด็นกลยุทธ์	เป้าประสงค์ของแต่ละประเด็นกลยุทธ์มีความสอดคล้องและสนับสนุนต่อกลยุทธ์ที่จะเกิดขึ้น มุ่งหมายสิ่งหนึ่งสิ่งใดที่ชัดเจน	(๕)	
๓.๗ จุดยืนทางยุทธศาสตร์ (Positioning)	ความมุ่งมั่นอันแน่วแน่ในการวางแผนพัฒนาท้องถิ่น เพื่อให้บรรลุวิสัยทัศน์ขององค์กรปกครองส่วนท้องถิ่น ซึ่งเกิดจากศักยภาพของพื้นที่จริง ที่จะนำไปสู่ผลสำเร็จทางยุทธศาสตร์	(๕)	
๓.๘ แผนงาน	แผนงานหรือจุดมุ่งหมายเพื่อการพัฒนาในอนาคต กำหนดจุดมุ่งหมายในเรื่องใดเรื่องหนึ่งหรือแผนงานที่เกิดจากเป้าประสงค์ตัวชี้วัด ค่าเป้าหมาย กลยุทธ์ จุดยืนทางยุทธศาสตร์ขององค์กรปกครองส่วนท้องถิ่นที่มีความชัดเจน นำไปสู่การทำโครงการพัฒนาท้องถิ่นในแผนพัฒนาท้องถิ่น โดยระบุแผนงานและความเชื่อมโยงดังกล่าว	(๕)	

ประเด็นการพิจารณา	รายละเอียดหลักเกณฑ์	คะแนนเต็ม	คะแนนที่ได้
๓.๙ ความเชื่อมโยงของยุทธศาสตร์ในภาพรวม	ความเชื่อมโยงองค์รวมที่นำไปสู่การพัฒนาท้องถิ่นที่เกิดผลผลิต/โครงการจากแผนยุทธศาสตร์ชาติ ๒๐ ปี แผนพัฒนาเศรษฐกิจและสังคมแห่งชาติ ฉบับที่ ๑๒ Thailand ๔.๐ แผนพัฒนาภาค/แผนพัฒนากลุ่มจังหวัด /แผนพัฒนาจังหวัดยุทธศาสตร์การพัฒนาขององค์กรปกครองส่วนท้องถิ่นในเขตจังหวัด และยุทธศาสตร์ขององค์กรปกครองส่วนท้องถิ่น	(๕)	
รวมคะแนน		๑๐๐	

แนวทางการพิจารณาการติดตามและประเมินผลโครงการเพื่อความสอดคล้องแผนพัฒนาท้องถิ่น
ขององค์กรปกครองส่วนท้องถิ่น

ประเด็นการพิจารณา	คะแนน
๑. การสรุปสถานการณ์การพิจารณา	๑๐
๒. การประเมินผลการนำแผนพัฒนาท้องถิ่นสี่ปีไปปฏิบัติในเชิงปริมาณ	๑๐
๓. การประเมินผลการนำแผนพัฒนาท้องถิ่นสี่ปีไปปฏิบัติในเชิงคุณภาพ	๑๐
๔. แผนงานและยุทธศาสตร์การพิจารณา	๑๐
๕. โครงการพัฒนา ประกอบด้วย	๖๐
๕.๑ ความชัดเจนของชื่อโครงการ	(๕)
๕.๒ กำหนดวัตถุประสงค์สอดคล้องกับโครงการ	(๕)
๕.๓ เป้าหมาย (ผลผลิตของโครงการ) มีความชัดเจนนำไปสู่การตั้งงบประมาณได้ถูกต้อง	(๕)
๕.๔ โครงการมีความสอดคล้องกับแผนยุทธศาสตร์ชาติ ๒๐ ปี	(๕)
๕.๕ เป้าหมาย (ผลผลิตของโครงการ) มีความสอดคล้องกับแผนพัฒนาเศรษฐกิจและสังคมแห่งชาติ	(๕)
๕.๖ โครงการมีความสอดคล้องกับ Thailand ๔.๐	(๕)
๕.๗ โครงการสอดคล้องกับยุทธศาสตร์จังหวัด	(๕)
๕.๘ โครงการแก้ไขปัญหาความยากจนหรือการเสริมสร้างให้ประเทศชาติมั่นคง มั่งคั่ง ยั่งยืน ภายใต้หลักประชารัฐ	(๕)
๕.๙ งบประมาณ มีความสอดคล้องกับเป้าหมาย (ผลผลิตของโครงการ)	(๕)
๕.๑๐ มีการประมาณการราคาถูกต้องตามหลักวิธีการงบประมาณ	(๕)
๕.๑๑ มีการกำหนดตัวชี้วัด (KPI) และสอดคล้องกับวัตถุประสงค์และผลคาดว่าจะได้รับ	(๕)
๕.๑๒ ผลที่คาดว่าจะได้รับ สอดคล้องกับวัตถุประสงค์	(๕)
รวมคะแนน	๑๐๐

**แนวทางเบื้องต้นในการให้คะแนนแนวทางการพิจารณาการติดตามและประเมินผลโครงการ
เพื่อความสอดคล้องแผนพัฒนาท้องถิ่นขององค์กรปกครองส่วนท้องถิ่น**

ประเด็นการพิจารณา	รายละเอียดหลักเกณฑ์	คะแนนเต็ม	คะแนนที่ได้
๑. การสรุปสถานการณ์การพัฒนา	เป็นการวิเคราะห์กรอบการจัดทำยุทธศาสตร์ขององค์กรปกครองส่วนท้องถิ่น (ใช้การวิเคราะห์ SWOT Analysis/Demand (Demand Analysis)/Global Demand และ Trend ปัจจัยและสถานการณ์การเปลี่ยนแปลงที่มีผลต่อการพัฒนา อย่างน้อยต้องประกอบด้วย การวิเคราะห์ศักยภาพด้านเศรษฐกิจ, ด้านสังคม, ด้านทรัพยากรธรรมชาติและสิ่งแวดล้อม)	๑๐	
๒. การประเมินผลการนำแผนพัฒนาท้องถิ่นไปปฏิบัติในเชิงปริมาณ	๑) การควบคุมที่มีตัวเลขต่างๆ เพื่อนำมาใช้วัดผลในเชิงปริมาณ เช่น การวัดจำนวนโครงการ กิจกรรม งานต่างๆ ก็คือผลผลิตนั่นเอง ว่าเป็นไปตามที่ตั้งเป้าหมายเอาไว้หรือไม่จำนวนที่ดำเนินการจริงตามที่ได้กำหนดไว้เท่าไร จำนวนที่ไม่สามารถดำเนินการได้มีจำนวนเท่าไร สามารถอธิบายได้ตามหลักประสิทธิภาพ (Efficiency) ของการพัฒนาท้องถิ่นตามอำนาจหน้าที่ที่ได้กำหนดไว้	๑๐	
	๒) วิเคราะห์ผลกระทบ/สิ่งที่กระทบ (Impact) โครงการที่ดำเนินการในเชิงปริมาณ (Qualitative)		
๓. การประเมินผลการนำแผนพัฒนาท้องถิ่นไปปฏิบัติในเชิงคุณภาพ	๑) การประเมินประสิทธิผลของแผนพัฒนาในเชิงคุณภาพคือการนำเอาเทคนิคๆ มาใช้เพื่อวัดค่าภารกิจ โครงการ กิจกรรม งานต่างๆ ที่ดำเนินการในพื้นที่นั้นๆ ตรงต่อความต้องการของประชาชนหรือไม่และเป็นไปตามอำนาจหน้าที่หรือไม่ ประชาชนพึงพอใจหรือไม่ สิ่งของ วัสดุ ครุภัณฑ์ การดำเนินการต่างๆ มีสภาพหรือลักษณะถูกต้อง คงทน ถาวร สามารถใช้การได้ตามวัตถุประสงค์หรือไม่ ซึ่งเป็นไปตามหลักประสิทธิผล (Effectiveness) ผลการปฏิบัติราชการตามที่บรรลุวัตถุประสงค์ และเป้าหมายของแผนปฏิบัติราชการตามที่ได้รับงบประมาณมาดำเนินการ รวมถึงสามารถเทียบเคียงกับส่วนราชการหรือหน่วยงาน ๒) วิเคราะห์ผลกระทบ/สิ่งที่กระทบ (Impact) โครงการที่ดำเนินการในเชิงคุณภาพ (Qualitative)	๑๐	

ประเด็นการพิจารณา	รายละเอียดหลักเกณฑ์	คะแนนเต็ม	คะแนนที่ได้
๔. แผนงานและยุทธศาสตร์การพัฒนา	<p>๑) วิเคราะห์แผนงาน งาน ที่เกิดจากด้านต่างๆ มีความสอดคล้องกับยุทธศาสตร์ขององค์กรปกครองส่วนท้องถิ่นในมิติต่างๆ จินนำไปสู่การจัดทำโครงการพัฒนาท้องถิ่นโดยใช้ SWOT Analysis/Demand (Demand Analysis)/Global Demand/Trend หรือหลักการบูรณาการ (Integration) กับองค์กรปกครองส่วนท้องถิ่นที่มีพื้นที่ติดต่อกัน</p> <p>๒) วิเคราะห์แผนงาน งาน ที่เกิดจากด้านต่างๆ ที่สอดคล้องกับการแก้ไขปัญหาความยากจน หลักประชารัฐ</p>	๑๐	
๕. โครงการพัฒนา ๕.๑ ความชัดเจนของชื่อโครงการ	<p>ควบประกอบด้วยข้อมูลดังนี้</p> <p>เป็นโครงการที่มีวัตถุประสงค์สนองต่อยุทธศาสตร์การพัฒนาขององค์กรปกครองส่วนท้องถิ่นและดำเนินการเพื่อให้การพัฒนานาบรรลุตามวิสัยทัศน์ขององค์กรปกครองส่วนท้องถิ่นที่กำหนดไว้ ชื่อโครงการมีความชัดเจน มุ่งไปเรื่องใดเรื่องหนึ่งอ่านแล้วเข้าใจได้ว่าจะพัฒนาอะไรในอนาคต</p>	๖๐ (๕)	
๕.๒ กำหนดวัตถุประสงค์สอดคล้องกับโครงการ	<p>มีวัตถุประสงค์ชัดเจน (clear objective) โครงการต้องกำหนดวัตถุประสงค์สอดคล้องกับความเป็นมาของโครงการ สอดคล้องกับหลักการและเหตุผล วิธีการดำเนินงานต้องสอดคล้องกับวัตถุประสงค์ มีความเป็นไปได้ชัดเจน มีลักษณะเฉพาะเจาะจง</p>	(๕)	
๕.๓ เป้าหมาย (ผลผลิตของโครงการ) มีความชัดเจนนำไปสู่การตั้งงบประมาณได้ถูกต้อง	<p>สภาพที่อยากให้เกิดขึ้นในอนาคตเป็นทิศทางที่ต้องไปให้ถึง เป้าหมายต้องชัดเจน สามารถระบุจำนวนเท่าไร กลุ่มเป้าหมายคืออะไร มีผลผลิตอย่างไร กลุ่มเป้าหมาย พื้นที่ดำเนินงาน และระยะเวลาดำเนินงานอธิบายให้ชัดเจนว่าโครงการนี้จะทำที่ไหน เริ่มต้นในช่วงเวลาใดและจบลงเมื่อไร ใครคือกลุ่มเป้าหมายของโครงการ หากกลุ่มเป้าหมายมีหลายกลุ่ม ให้บอกชัดเจนไปว่าใครคือกลุ่มเป้าหมายหลัก ใครคือกลุ่มเป้าหมายรอง</p>	(๕)	
๕.๔ โครงการมีความสอดคล้องกับแผนยุทธศาสตร์ ๒๐ ปี	<p>โครงการสอดคล้องกับ (๑) ความมั่นคง (๒) การสร้างความสามารถในการแข่งขัน (๓) การพัฒนาเสริมสร้างศักยภาพคน (๔) การสร้างโอกาสความเสมอภาคและเท่าเทียมกันทางสังคม (๕) การสร้างการเติบโตบนคุณภาพชีวิตที่เป็นมิตรต่อสิ่งแวดล้อม (๖) การปรับสมดุลและพัฒนาระบบการบริหารจัดการภาครัฐ เพื่อให้เกิดความมั่นคง มั่งคั่ง ยั่งยืน</p>	(๕)	

ประเด็นการพิจารณา	รายละเอียดหลักเกณฑ์	คะแนนเต็ม	คะแนนที่ได้
<p>๕.๕ เป้าหมาย (ผลผลิตของโครงการ) มีความสอดคล้องกับแผนพัฒนาเศรษฐกิจและสังคมแห่งชาติ</p>	<p>โครงการมีความสอดคล้องแผนพัฒนาเศรษฐกิจและสังคมแห่งชาติ ฉบับที่ ๑๒ โดย (๑) ยึดหลักปรัชญาเศรษฐกิจพอเพียง (๒) ยึดคนเป็นศูนย์กลางพัฒนา (๓) ยึดวิสัยทัศน์ภายใต้ยุทธศาสตร์ชาติ ๒๐ ปี (๔) ยึดเป้าหมายอนาคตประเทศไทย ๒๕๓๙ (๕) ยึดหลักการนำไปสู่ปฏิบัติให้เกิดผลสัมฤทธิ์อย่างจริงจังใน ๕ ปีที่ต่อยอดไปสู่ผลสัมฤทธิ์ที่เป็นเป้าหมายระยะยาว ภายใต้แนวทางการพัฒนา (๑) การยกระดับศักยภาพการแข่งขันและการหลุดพ้นกับดักรายได้ปานกลางสู่รายได้สูง (๒) การพัฒนาศักยภาพคนตามช่วงวัยและการปฏิรูประบบเพื่อสร้างสังคมสูงวัยอย่างมีคุณภาพ (๓) การลดความเหลื่อมล้ำทางสังคม (๔) การรองรับการเชื่อมโยงภูมิภาคและความเป็นเมือง (๕) การสร้างความเจริญเติบโตทางเศรษฐกิจและสังคมอย่างเป็นมิตรกับสิ่งแวดล้อม (๖) การบริหารราชการแผ่นดินที่มีประสิทธิภาพ</p>	(๕)	
<p>๕.๖ โครงการมีความสอดคล้องกับ Thailand ๔.๐</p>	<p>โครงการมีลักษณะหรือสอดคล้องกับการปรับเปลี่ยนโครงสร้างเศรษฐกิจไปสู่ Value-Based Economy หรือเศรษฐกิจที่ขับเคลื่อนด้วยนวัตกรรม ทำน้อย ได้มาก เช่น (๑) เปลี่ยนจากการผลิตสินค้าโภคภัณฑ์ไปสู่สินค้าเชิงนวัตกรรม (๒) เปลี่ยนจากการขับเคลื่อนประเทศด้วยภาคอุตสาหกรรม ไปสู่การขับเคลื่อนด้วยเทคโนโลยี ความคิดสร้างสรรค์และนวัตกรรม (๓) เปลี่ยนจากการเน้นภาคการผลิตสินค้าไปสู่การเน้นภาคบริการมากขึ้น รวมถึงโครงการที่เติมเต็มด้วยวิทยาการ ความคิดสร้างสรรค์ นวัตกรรม วิทยาศาสตร์ เทคโนโลยี และการวิจัยและพัฒนาแล้วต่อยอดความได้เปรียบเชิงเปรียบเทียบ เช่น ด้านการเกษตรเทคโนโลยีชีวภาพ สาธารณสุข วัฒนธรรม ฯลฯ</p>	(๕)	
<p>๕.๗ โครงการสอดคล้องกับยุทธศาสตร์จังหวัด</p>	<p>โครงการพัฒนาท้องถิ่นมีความสอดคล้องกับห้วงระยะเวลาของแผนพัฒนาจังหวัดที่ได้กำเนิดขึ้น เพื่อขับเคลื่อนการพัฒนาท้องถิ่นเสมือนหนึ่งการขับเคลื่อนการพัฒนาจังหวัด ซึ่งไม่สามารถแยกส่วนใดส่วนหนึ่งออกจากกันได้ นอกจากนี้โครงการพัฒนาท้องถิ่นต้องเป็นโครงการเชื่อมต่อหรือเดินทางไปด้วยกับยุทธศาสตร์จังหวัดที่ได้กำหนดขึ้นเป็นปัจจุบัน</p>	(๕)	

ประเด็นการพิจารณา	รายละเอียดหลักเกณฑ์	คะแนนเต็ม	คะแนนที่ได้
๕.๘ โครงการแก้ไข ปัญหาความยากจนหรือ การเสริมสร้างให้ ประเทศชาติมั่นคง มั่งคั่ง ยั่งยืน ภายใต้หลักประชา รัฐ	เป็นโครงการที่ดำเนินการภายใต้พื้นฐานความพอเพียงที่ ประชาชนดำเนินการเองหรือร่วมดำเนินการเป็นโครงการต่อ ยอดและขยายได้เป็นโครงการที่ประชาชนต้องการเพื่อให้เกิด ความยั่งยืน ซึ่งมีลักษณะที่จะให้ท้องถิ่นมีความมั่นคง มั่งคั่ง ยั่งยืน เป็นท้องถิ่นที่พัฒนาแล้วด้วยการพัฒนาปรัชญา เศรษฐกิจพอเพียง	(๕)	
๕.๙ งบประมาณมีความ สอดคล้องกับเป้าหมาย (ผลผลิตของโครงการ)	งบประมาณโครงการพัฒนาจะต้องคำนึงถึงหลักสำคัญ ๕ ประการในการจัดทำโครงการได้แก่ (๑) ความประหยัด (Economy) (๒) ความมีประสิทธิภาพ (Efficiency) (๓) ความมี ประสิทธิภาพ (Effectiveness) (๔) ความยุติธรรม (Equity) (๕) ความโปร่งใส (Transparency)	(๕)	
๕.๑๐ มีการประมาณการ ราคาถูกต้องตามหลัก วิธีการงบประมาณ	การประมาณราคาเพื่อการพัฒนาต้องให้สอดคล้องกับ โครงการถูกต้องตามหลักวิชาการทางช่าง หลักของราคา กลาง ราคากลางท้องถิ่น มีความโปร่งใสในการกำหนดราคา และตรวจสอบในเชิงประจักษ์	(๕)	
๕.๑๑ มีการกำหนด ตัวชี้วัด (KPI) และ สอดคล้องกับ วัตถุประสงค์และผลที่ คาดว่าจะได้รับ	มีการกำหนดตัวชี้วัดผลงาน (Key Performancy Indicator : KPI) ที่ สามารถวัดได้ (measurable) ใช้บอกประสิทธิผล (effectiveness) ใช้บอกประสิทธิภาพ (efficiency) ได้ เช่น การกำหนดความพึง พอใจ การกำหนดร้อยละ การกำหนดอันเกิดจากผลของ วัตถุประสงค์ที่เกิดที่สิ่งที่ได้รับ (การคาดการณ์ คาดว่าจะ ได้รับ)	(๕)	
๕.๑๒ ผลที่คาดว่าจะ ได้รับสอดคล้องกับ วัตถุประสงค์	ผลที่ได้รับเป็นสิ่งที่เกิดขึ้นได้จริงจากการดำเนินการตาม โครงการพัฒนาซึ่งสอดคล้องกับวัตถุประสงค์ที่ตั้งไว้ การ ได้ผลหรือผลที่เกิดขึ้นจะต้องเท่ากับวัตถุประสงค์หรือ มากกว่าวัตถุประสงค์ ซึ่งการเขียนวัตถุประสงค์ควรคำนึงถึง (๑) ความเป็นไปได้และมีความเฉพาะเจาะจง ในการ ดำเนินงานตามโครงการ (๒) วัดและประเมินผลดับของ ความสำเร็จได้ (๓) ระบุสิ่งที่ต้องการดำเนินงานอย่างชัดเจน และเฉพาะเจาะจงมากที่สุดและสามารถปฏิบัติได้ (๔) เป็น เหตุเป็นผล สอดคล้องกับความเป็นจริง (๕) ส่งผลต่อการบ่ง บอเวลาได้	(๕)	
รวมคะแนน	๑๐๐		